



# СЛУЖБЕНИ ГЛАСНИК ГРАДА БАЊА ЛУКА

Год. LXII Број 18	Бања Лука, 04.05.2022.год.	Годишња претплата 120,00 КМ Цијена једног примјерка 6,00 КМ Жиро-рачун бр. 5550071203488860 код Нове банке АД Бања Лука Врста прихода 722-521
-------------------	----------------------------	---

239.

На основу члана 38. Закона о уређењу простора и грађењу („Службени гласник Републике Српске“, бр. 40/13, 106/15, 3/16 и 84/19) и члана 38. Статута Града Бањалука (Службени гласник Града Бањалука“, бр. 14/18 и 9/19), Скупштина града Бањалука је, на 13. сједници, одржаној 28.4.2022. године, донијела

## О Д Л У К У

о доношењу измјене дијела Регулационог плана „Југ 2“

### I

Доноси се измјена дијела Регулационог плана „Југ 2“ (у даљем тексту: План).

Границе простора који је обухваћен Планом одређене су у графичком дијелу елабората Плана.

### II

Елаборат Плана састоји се од текстуалног и графичког дијела.

Текстуални дио садржи:

- А) УВОДНИ ДИО,
- Б) АНАЛИЗА И ОЦЈЕНА СТАЊА,
- Ц) ЦИЉЕВИ ПРОСТОРНОГ РАЗВОЈА,
- Д) КОНЦЕПТ (ПРОГРАМ) ПЛАНА,
- Е) ЕКОНОМСКА ВАЛОРИЗАЦИЈА ПЛАНА,
- Ф) СМЈЕРНИЦЕ ЗА ПРОВОЂЕЊЕ ПЛАНА.

Графички дио Плана садржи сљедеће карте:

1. Геодетска подлога Р = 1:1000,
- 2.1 Извод из Просторног плана града Бањалука – Основна намјена површина - синтезна карта Р = 1:2000,
- 2.2 Извод из Регулационог плана „Југ 2“ – План просторне организације Р = 1:1000,
- 2.3 Извод из Измјене Регулационог плана „Југ 2“ – План просторне организације Р = 1:1000,
- 2.4 Извод из Регулационог плана „Југ 2“ – Инжењерскогеолошка карта Р = 1:1000,
- 3.1 Валоризација постојећег грађевинског фонда Р = 1:1000,
- 3.2 Карта власничке структуре Р = 1:1000,
- 3.3 Постојећа намјена површина Р = 1:1000,
4. Оцјена природних и створених услова Р = 1:1000,
5. План просторне организације Р = 1:1000,
6. План намјене површина Р = 1:1000,
7. План саобраћаја и нивелације Р = 1:1000,
8. План грађевинских и регулационих линија Р = 1:1000,
9. План парцелације Р = 1:1000,
10. План инфраструктуре - хидротехника Р = 1:1000,
11. План инфраструктуре - електроенергетика и телекомуникације Р = 1:1000,
12. План инфраструктуре - топлификација Р = 1:1000,
13. План инфраструктуре - синтезна карта Р = 1:1000,

14. План уклањања постојећих објеката Р = 1:1000.

### III

Елаборат Плана, израђен у предузећу Центар за пројектовање и консалтинг „ЦПК“ д.о.о. Бањалука, у мјесecu априлу 2022. године, прилог је и саставни дио ове одлуке.

### IV

План се излаже на стални јавни увид код градског органа управе надлежног за послове просторног уређења.

### V

О провођењу ове одлуке стараће се орган из тачке IV ове одлуке.

### VI

Ступањем на снагу ове одлуке, престају да важе раније донесени просторно - плански документи provedбеног карактера, у дијелу у којем нису у сагласности са Планом.

### VII

Ова одлука ступа на снагу осмог дана по објављивању у Службеном гласнику Града Бањалука.

Број: 22-013-212/22.

ПРЕДСЈЕДНИК  
СКУПШТИНЕ ГРАДА  
Младен Илић, с.р.

240.

На основу члана 38. Закона о уређењу простора и грађењу („Службени гласник Републике Српске“, бр. 40/13, 106/15, 3/16 и 84/19) и члана 38. Статута Града Бањалука („Службени гласник Града Бањалука“, бр. 14/18 и 9/19), Скупштина града Бањалука је, на 13. сједници, одржаној 28.4.2022.године, донијела

## О Д Л У К У

о доношењу измјене дијела Регулационог плана  
стамбеног насеља „Шарговац 1“

### I

Доноси се измјена дијела Регулационог плана стамбеног насеља „Шарговац 1“ (у даљем тексту: План).

Границе простора који је обухваћен Планом одређене су у графичком дијелу елабората Плана.

### II

Елаборат Плана састоји се од текстуалног и графичког дијела.

Текстуални дио садржи:

- А) УВОДНИ ДИО
- Б) АНАЛИЗА И ОЦЈЕНА СТАЊА,
- Ц) ЦИЉЕВИ ПРОСТОРНОГ РАЗВОЈА,
- Д) КОНЦЕПТ (ПРОГРАМ) ПЛАНА,
- Е) СМЈЕРНИЦЕ ЗА ПРОВОЂЕЊЕ ПЛАНА.

Графички дио Плана садржи сљедеће карте:

- 1. Геодетска подлога P = 1:1000,
- 1.а Постојећа намјена површина P = 1:1000,
- 1.б Постојећа намјена и спратност P = 1:500,
- 1.ц Бонитет објеката P = 1:500,
- 2. Карта власничке структуре P = 1:500,
- 3. Инжењерскогеолошка карта P = 1:1000,
- 4. Извод из Просторног плана града Бањалука – Основна намјена површина – синтетна карта – P = 1:5000,
- 4.1. Извод из урбанистичког плана Града Бања Лука из 1975. године - намјена површина- P = 1:5000,
- 4.2. Извод из регулационог плана стамбеног насеља „Шраговац 1“ - План просторне организације – P = 1:1000,
- 5. План просторне организације P = 1:1000,
- 5.1. План намјене површина P = 1:1000,
- 6. План саобраћаја и нивелације P = 1:500,
- 7. План грађевинских и регулационих линија P = 1:500,
- 8. План парцелације P = 1:500,
- 9. План инфраструктуре - хидротехника P = 1:1000,
- 10. План инфраструктуре – електроенергетика и телекомуникације P = 1:1000,
- 11. Синтетна карта инфраструктуре P = 1:1000,
- 12. План рушења P = 1:500.

### III

Елаборат Плана, израђен у предузећу Центар за пројектовање и консалтинг „ЦПК“ д.о.о. Бањалука у мјесецу априлу 2022. године, прилог је и саставни дио ове одлуке.

### IV

План се излаже на стални јавни увид код градског органа управе надлежног за послове просторног уређења.

### V

О провођењу ове одлуке стараће се орган из тачке IV ове одлуке.

### VI

Ступањем на снагу ове одлуке, престају да важе раније донесени просторно - плански документи проведбеног карактера, у дијелу у којем нису у сагласности са Планом.

### VII

Ова одлука ступа на снагу осмог дана по објављивању у Службеном гласнику Града Бањалука.

Број: 22-013-213/22.

ПРЕДСЈЕДНИК  
СКУПШТИНЕ ГРАДА  
Младен Илић, с.р.

### 241.

На основу члана 40. Закона о уређењу простора и грађењу („Службени гласник Републике Српске“, бр. 40/13, 106/15, 3/16 и 84/19) и члана 38. Статута Града Бањалука („Службени гласник Града Бањалука“, бр. 14/18 и 9/19), Скупштина града Бањалука је, на 13. сједници, одржаног 28.4.2022. године, донијела

## О Д Л У К У

о изради Регулационог плана за простор дефинисан улицама: Видовданска, Вука Караџића, Јована Дучића, Грчка и Николе Тесле (радни назив: „Пасколина циглана“)

### I

Приступа се изради Регулационог плана за простор дефинисан улицама: Видовданска, Вука Караџића, Јована Дучића, Грчка и Николе Тесле (радни назив: „Пасколина циглана“), (у даљем тексту: План).

Планом ће бити обухваћен простор у површини од 7,65 ха, а који је приказан на карти у прилогу ове одлуке.

Обухват из претходног става може претрпјети мање корекције ради усаглашавања са трасама важнијих инфраструктурних водова, а коначне границе дефинисаће се приликом израде Плана.

Приступањем изради овог Плана приступа се изради измјене дијела Регулационог плана дијела централног подручја града Бањалуке („Службени гласник Града Бањалука“, број 48/18) и дијела Регулационог плана подручја „Центар - Запад“ („Службени гласник Града Бањалука“, бр. 2/07, 12/13, 15/13 и 3/16).

### II

Плански период у смислу члана 40. став 3 тачка в) Закона о уређењу простора и грађењу („Службени гласник Републике Српске“, бр. 40/13, 106/15, 3/16 и 84/19) је 10 година.

### III

За израду Плана дефинишу се сљедеће смјернице:

- План израдити у складу са одредбама Закона о уређењу простора и грађењу, Правилника о начину израде, садржају и формирању документа просторног уређења, Правилника о општим правилима урбанистичке регулације и парцелације, те другим прописима из посебних области релевантних за планирање и уређење простора (саобраћај, снабдијевање водом и енергијом, телекомуникације, заштита од природних непогода и техничких инцидената, заштита ваздуха, воде и тла, природних вриједности, културних добара, пољопривредног и шумског земљишта и других елемената животне средине и др.);

- приликом израде Плана потребно је водити рачуна о јавном интересу и општим и посебним циљевима просторног развоја;

- носилац израде обавезан је да обезбиједи усаглашеност Плана у току његове израде са документом просторног уређења ширег подручја, односно да је у сагласности са важећим планским документом најближег претходног нивоа, као и програмским елементима који му буду достављени од стране носиоца припреме.

### IV

Преднацрт Плана биће израђен у року од 45 дана од дана закључивања уговора о изради Плана.

Приједлог Плана утврдиће носилац припреме Плана и Градоначелник и доставити га Скупштини Града на усвајање у року од 60 дана од дана одржавања јавне расправе из члана 48. став 5. Закона о уређењу простора и грађењу („Службени гласник Републике Српске“, бр. 40/13, 106/15, 3/16 и 84/19).

### V

Садржај Плана начелно је одређен чланом 35. Закона о уређењу простора и грађењу („Службени гласник Републике Српске“, бр. 40/13, 106/15, 3/16 и 84/19), а

деталније одредбама Правилника о начину израде, садржају и формирању документа просторног уређења – чл. 144. до 154. („Службени гласник Републике Српске“, број 69/13).

## VI

Нацрт Плана биће изложен на јавни увид у трајању од 30 дана, у просторијама носиоца припреме и носиоца израде Плана и Мјесне заједнице „Центар 2“.

О мјесту, времену и начину излагања нацрта Плана на јавни увид јавност ће бити обавијештена огласом објављеним у средствима јавног информисања осам дана прије почетка јавног увида и 15 дана од почетка излагања нацрта на јавни увид.

Носилац израде обавезан је да размотри све примједбе, приједлоге и мишљења који су достављени током јавног увида и да прије утврђивања приједлога Плана о њима заузме свој став који у писаној форми доставља носиоцу припреме Плана и лицима која су доставила своје приједлоге, примједбе и мишљења.

Став носиоца израде Плана о примједбама, приједлозима и мишљењима разматра се на јавној расправи. У складу са закључцима утврђеним на јавној расправи, одржаној у складу са одредбама члана 48. Закона о уређењу

простора и грађењу, носилац припреме Плана и Градоначелник утврдиће приједлог Плана и доставити га Скупштини Града на усвајање.

## VII

Средства за израду Плана и трошкове у поступку његовог доношења обезбиједиће Град Бањалука.

## VIII

Носилац припреме Плана је Градска управа – Одјељење за просторно уређење.

Носилац израде биће одређен у складу са Законом о јавним набавкама БиХ.

## IX

Ова одлука ступа на снагу осмог дана од дана објављивања у Службеном гласнику Града Бањалука.

Број: 22-013-215/22.

ПРЕДСЈЕДНИК  
СКУПШТИНЕ ГРАДА  
Младен Илић, с.р.



### 242.

На основу члана 40. Закона о уређењу простора и грађењу („Службени гласник Републике Српске“, бр. 40/13, 106/15, 3/16 и 84/19) и члана 38. Статута Града Бањалука („Службени гласник Града Бањалука“, бр. 14/18 и 9/19), Скупштина града Бањалука је, на 13. сједници, одржаној 28.4.2022. године, донијела

## О Д Л У К У

о измјени дијела Регулационог плана за простор дефинисан улицама: Јована Дучића, Паве Радана, 1. Крајишког корпуса и Вука Караџића

### I

Приступа се изради измјене дијела Регулационог плана за простор дефинисан улицама: Јована Дучића, Паве Радана, 1. Крајишког корпуса и Вука Караџића („Службени гласник Града Бањалука“, бр. 15/06, 9/15 и 37/16), (у даљем тексту: План).

Измјеном Плана ће бити обухваћен простор између улица Вука Караџића, Јована Дучића и новопланиране

саобраћајнице у укупној површини од 3,15 ха, који је приказан на карти у прилогу ове одлуке.

Обухват из претходног става није дефинитиван и може претрпјети мање корекције, а коначне границе дефинисаће се приликом израде Плана.

### II

Плански период у смислу члана 40. став 3 тачка в) Закона о уређењу простора и грађењу („Службени гласник Републике Српске“, бр. 40/13, 106/15, 3/16 и 84/19) је 10 година.

### III

За израду Плана дефинишу се сљедеће смјернице:

- План израдити у складу са одредбама Закона о уређењу простора и грађењу, Правилника о начину израде, садржају и формирању документа просторног уређења, Правилника о општим правилима урбанистичке регулације и парцелације, те другим прописима из посебних области релевантних за планирање и уређење простора (саобраћај, снабдијевање водом и енергијом, телекомуникације, заштита од природних непогода и техничких инцидената,

заштита ваздуха, воде и гла, природних вриједности, културних добара, пољопривредног и шумског земљишта и других елемената животне средине и др.);

- приликом израде Плана потребно је водити рачуна о јавном интересу и општим и посебним циљевима просторног развоја;

- носилац израде обавезан је да обезбиједи усаглашеност Плана у току његове израде са документом просторног уређења ширег подручја, односно да је у сагласности са важећим планским документом најближег претходног нивоа, као и програмским елементима који му буду достављени од стране носиоца припреме.

#### IV

Преднацрт Плана биће израђен у року од 45 дана од дана закључивања уговора о изради Плана.

Приједлог Плана утврдиће носилац припреме Плана и Градоначелник и доставити га Скупштини Града на усвајање у року од 60 дана од дана одржавања јавне расправе из члана 48. став 5. Закона о уређењу простора и грађењу („Службени гласник Републике Српске“, бр. 40/13, 106/15, 3/16 и 84/19).

#### V

Садржај Плана начелно је одређен чланом 35. Закона о уређењу простора и грађењу („Службени гласник Републике Српске“, бр. 40/13, 106/15, 3/16 и 84/19), а детаљније одредбама Правилника о начину израде, садржају и формирању документа просторног уређења – чл. 144. до 154. („Службени гласник Републике Српске“, број 69/13).

#### VI

Нацрт Плана биће изложен на јавни увид у трајању од 30 дана, у просторијама носиоца припреме и носиоца израде Плана и Мјесне заједнице „Центар 2“.

О мјесту, времену и начину излагања нацрта Плана на јавни увид јавност ће бити обавијештена огласом објављеним у средствима јавног информисања осам дана прије почетка јавног увида и 15 дана од почетка излагања нацрта на јавни увид.

Носилац израде обавезан је да размотри све примједбе, приједлоге и мишљења који су достављени током јавног увида и да прије утврђивања приједлога Плана о њима заузме свој став који у писаној форми доставља носиоцу припреме Плана и лицима која су доставила своје приједлоге, примједбе и мишљења.

Став носиоца израде Плана о примједбама, приједлозима и мишљењима разматра се на јавној расправи. У складу са закључцима утврђеним на јавној расправи, одржаној у складу са одредбама члана 48. Закона о уређењу простора и грађењу, носилац припреме Плана и Градоначелник утврдиће приједлог Плана и доставити га Скупштини Града на усвајање.

#### VII

Средства за израду Плана и трошкове у поступку његовог доношења обезбиједиће Град Бањалука.

#### VIII

Носилац припреме Плана је Градска управа – Одјељење за просторно уређење.

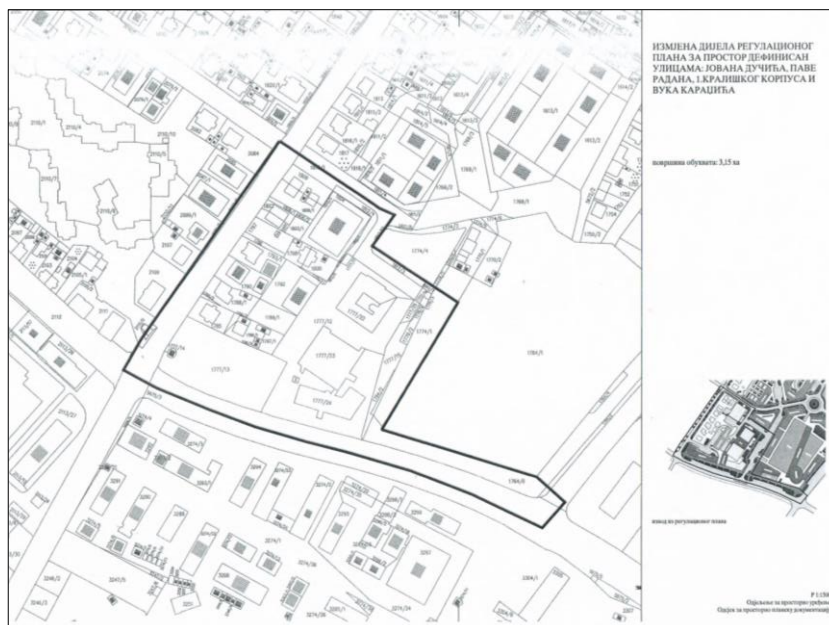
Носилац израде биће одређен у складу са Законом о јавним набавкама БиХ.

#### IX

Ова одлука ступа на снагу осмог дана од дана објављивања у Службеном гласнику Града Бањалука.

Број: 22-013-216/22.

ПРЕДСЈЕДНИК  
СКУПШТИНЕ ГРАДА  
Младен Илић, с.р.



#### 243.

На основу члана 40. Закона о уређењу простора и грађењу („Службени гласник Републике Српске“, бр. 40/13, 106/15, 3/16 и 84/19) и члана 38. Статута Града Бањалука („Службени гласник Града Бањалука“, бр. 14/18 и 9/19), Скупштина града Бањалука је, на 13. сједници, одржаној 28.4.2022. године, донијела

#### О Д Л У К У

о измјени дијела Регулационог плана „Лауш 5“

#### I

Приступа се изради измјене дијела Регулационог плана



„Лауш 5“ („Службени гласник Града Бањалука“, број 15/08), (у даљем тексту: План).

Измјеном Плана ће бити обухваћен простор уз улицу Косте Мајкића, а односи се на к.ч. бр. 2286/1 и 287/1 к.о. Петрићевац 2 (н.п.), у укупној површини од 846м<sup>2</sup> и који је приказан на карти у прилогу ове одлуке.

Обухват из претходног става није дефинитиван и може претрпјети мање корекције, а коначне границе дефинисаће се приликом израде Плана.

## II

Плански период у смислу члана 40. став 3 тачка в) Закона о уређењу простора и грађењу („Службени гласник Републике Српске“, бр. 40/13, 106/15, 3/16 и 84/19) је 10 година.

## III

За израду Плана дефинишу се следеће смјернице:

- План изградити у складу са одредбама Закона о уређењу простора и грађењу, Правилника о начину израде, садржају и формирању документа просторног уређења, Правилника о општим правилима урбанистичке регулације и парцелације, те другим прописима из посебних области релевантних за планирање и уређење простора (саобраћај, снабдијевање водом и енергијом, телекомуникације, заштита од природних непогода и техничких инцидената, заштита ваздуха, воде и тла, природних вриједности, културних добара, пољопривредног и шумског земљишта и других елемената животне средине и др.);

- приликом израде Плана потребно је водити рачуна о јавном интересу и општим и посебним циљевима просторног развоја;

- носилац израде обавезан је да обезбједи усаглашеност Плана у току његове израде са документом просторног уређења ширег подручја, односно да је у сагласности са важећим планским документом најближег претходног нивоа, као и програмским елементима који му буду достављени од стране носиоца припреме.

## IV

Преднацрт Плана биће израђен у року од 30 дана од дана закључивања уговора о изради Плана.

Приједлог Плана утврдиће носилац припреме Плана и Градоначелник и доставити га Скупштини Града на усвајање у року од 60 дана од дана одржавања јавне расправе из члана 48. став 5. Закона о уређењу простора и грађењу („Службени гласник Републике Српске“, бр. 40/13, 106/15, 3/16 и 84/19).

## V

Садржај Плана начелно је одређен чланом 35. Закона о

уређењу простора и грађењу („Службени гласник Републике Српске“ број 40/13, 106/15, 3/16 и 84/19), а детаљније одредбама Правилника о начину израде, садржају и формирању документа просторног уређења – чл. 144. до 154. („Службени гласник Републике Српске“, број 69/13).

## VI

Нацрт Плана биће изложен на јавни увид у трајању од 30 дана, у просторијама носиоца припреме и носиоца израде Плана и Мјесне заједнице „Лауш 2“.

О мјесту, времену и начину излагања нацрта Плана на јавни увид јавност ће бити обавијештена огласом објављеним у средствима јавног информисања осам дана прије почетка јавног увида и 15 дана од почетка излагања нацрта на јавни увид.

Носилац израде обавезан је да размотри све примједбе, приједлоге и мишљења који су достављени током јавног увида и да прије утврђивања приједлога Плана о њима заузме свој став који у писаној форми доставља носиоцу припреме Плана и лицима која су доставила своје приједлоге, примједбе и мишљења.

Став носиоца израде Плана о примједбама, приједлозима и мишљењима разматра се на јавној расправи. У складу са закључцима утврђеним на јавној расправи, одржаној у складу са одредбама члана 48. Закона о уређењу простора и грађењу, носилац припреме Плана и Градоначелник утврдиће приједлог Плана и доставити га Скупштини Града на усвајање.

## VII

Средства за израду Плана и трошкове у поступку његовог доношења обезбједиће заинтересовани инвеститор.

## VIII

Носилац припреме Плана је Градска управа – Одјељење за просторно уређење.

Носилац израде Плана одредиће се на приједлог инвеститора који је обавезан да носиоцу припреме из става 1. достави доказ о избору носиоца израде Плана.

## IX

Ова одлука ступа на снагу осмог дана од дана објављивања у Службеном гласнику Града Бањалука.

Број: 22-013-217/22.

ПРЕДСЈЕДНИК  
СКУПШТИНЕ ГРАДА  
Младен Илић, с.р.



**244.**

На основу члана 40. Закона о уређењу простора и грађењу („Службени гласник Републике Српске“, бр. 40/13, 106/15, 3/16 и 84/19) и члана 38. Статута Града Бањалука („Службени гласник Града Бањалука“, бр. 14/18 и 9/19), Скупштина града Бањалука је, на 13. сједници, одржаној 28.4.2022. године, донијела

**О Д Л У К У**  
**о измјени Одлуке о ревизији Измјене**  
**регулационог плана дијела комплекса између улица**  
**Партизанских авијатичара, Пиланске улице,**  
**жељезничке пруге „Суња – Добој“**  
**и комплекса ЈНА**

**I**

У Одлуци о ревизији Измјене регулационог плана дијела комплекса између улица Партизанских авијатичара, Пиланске улице, жељезничке пруге „Суња – Добој“ и комплекса ЈНА („Службени гласник Града Бањалука“, број 19/20), тачка I мијења се и гласи:

**„I**

Приступа се изради ревизије Измјене регулационог плана дијела комплекса између улица Партизанских авијатичара, Пиланске улице, жељезничке пруге „Суња – Добој“ и комплекса ЈНА („Службени гласник Града Бањалука“, број 8/07), (у даљем тексту: План).

Ревизијом Плана ће бити обухваћен простор који је обухваћен важећим планом из претходног става, у површини од 9,98 ха, дио простора који је обухваћен Регулационим планом за простор између улица: Браће Подгорник, Браће Пиштељић, Пиланске улице, жељезничке пруге и комплекса аутобуске и жељезничке станице у Бањалуци („Службени гласник Града Бањалука“, број 11/11) у површини од 2,57 ха, дио простора који је

обухваћен Регулационим планом „Фране Супила“, у површини од 0,61 ха („Службени гласник Града Бањалука“, број 29/21) као и дио простора који се налази уз Булевар српске војске у површини од 0,46 ха, а који није био обухваћен спроведеним планским актом.

У поступку ревизије израдиће се и донијети ревидовани и допуњени план као нови регулациони план у укупној површини од 13,62 ха, са обухватом који се налази између Булевара српске војске, Пиланске улице, жељезничке пруге „Суња – Добој“ и новопланиране саобраћајнице, а који је приказан на карти у прилогу ове одлуке.

Због промијењених околности на подручју обухвата и измјењеног назива улица, ревидовани план ће носити назив: РЕГУЛАЦИОНИ ПЛАН ЗА ПРОСТОР ИЗМЕЂУ БУЛЕВАРА СРПСКЕ ВОЈСКЕ, ПИЛАНСКЕ УЛИЦЕ, ЖЕЉЕЗНИЧКЕ ПРУГЕ „СУЊА – ДОБОЈ“ И НОВОПЛАНИРАНЕ САОБРАЋАЈНИЦЕ.

Приступањем ревизији овог Плана, у обухвату наведеном у претходном ставу, приступа се изради измјене дијела Регулационог плана за простор између улица: Браће Подгорник, Браће Пиштељић, Пиланске улице, жељезничке пруге и комплекса аутобуске и жељезничке станице у Бањалуци („Службени гласник Града Бањалука“, број 11/11) и дијела Регулационог плана „Фране Супила“ („Службени гласник Града Бањалука“, број 29/21), на простору приказаном на карти у прилогу ове одлуке.

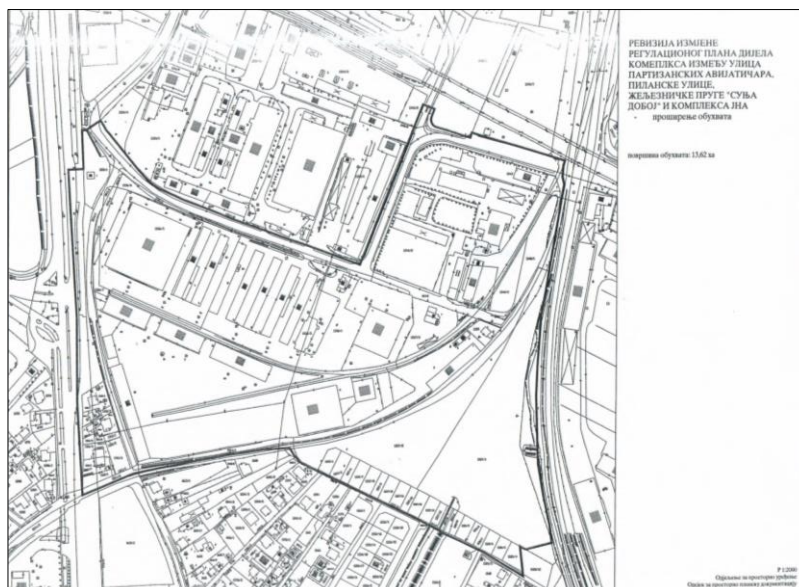
Обухват из претходног става није дефинитиван и може претрпјети мање корекције, а коначне границе дефинисаће се приликом израде Плана.“

**II**

Ова одлука ступа на снагу осмог дана од дана објављивања у Службеном гласнику Града Бањалука.

Број: 22-013-219/22.

**ПРЕДСЈЕДНИК**  
**СКУПШТИНЕ ГРАДА**  
**Младен Илић, с.р.**

**245.**

На основу члана 40. Закона о уређењу простора и грађењу („Службени гласник Републике Српске“, бр. 40/13, 106/15, 3/16 и 84/19) и члана 38. Статута Града Бањалука („Службени гласник Града Бањалука“, бр. 14/18 и 9/19), Скупштина града Бањалука је, на 13. сједници, одржаној 28.4.2022. године, донијела

**О Д Л У К У**  
**о измјени дијела Регулационог плана за простор**  
**Регионалног центра у Бањалуци**

**I**

Приступа се изради измјене дијела Регулационог плана

за простор Регионалног центра у Бањалуци („Службени гласник Града Бањалука“, бр. 22/13, 39/16, 23/17, 51/17, 40/18, 24/19 и 5/20), (у даљем тексту: План).

Измјеном Плана ће бити обухваћен простор између магистралног пута М-16 Бањалука -Градишка и улица Бранка Грбчића, Средњошколске и Драгана Бубића, у укупној површини од 10,54 ха, који је приказан на карти у прилогу ове одлуке.

Обухват из претходног става није дефинитиван и може претрпјети мање корекције, а коначне границе дефинисаће се приликом израде Плана.

## II

Плански период у смислу члана 40. тав 3 тачка в) Закона о уређењу простора и грађењу („Службени гласник Републике Српске“, број 40/13, 106/15, 3/16 и 84/19) је 10 година.

## III

За израду Плана дефинишу се следеће смјернице:

- План изградити у складу са одредбама Закона о уређењу простора и грађењу, Правилника о начину израде, садржају и формирању документа просторног уређења, Правилника о општим правилима урбанистичке регулације и парцелације, те другим прописима из посебних области релевантних за планирање и уређење простора (саобраћај, снабдијевање водом и енергијом, телекомуникације, заштита од природних непогода и техничких инцидената, заштита ваздуха, воде и тла, природних вриједности, културних добара, пољопривредног и шумског земљишта и других елемената животне средине и др.);

- приликом израде Плана потребно је водити рачуна о јавном интересу и општим и посебним циљевима просторног развоја;

- носилац израде обавезан је да обезбиједи усаглашеност Плана у току његове израде са документом просторног уређења ширег подручја, односно да је у сагласности са важећим планским документом најближег претходног нивоа, као и програмским елементима који му буду достављени од стране носиоца припреме.

## IV

Преднацрт Плана биће израђен у року од 45 дана од дана закључивања уговора о изради Плана.

Приједлог Плана утврдиће носилац припреме Плана и Градоначелник и доставити га Скупштини Града на усвајање у року од 60 дана од дана одржавања јавне расправе из члана 48. став 5. Закона о уређењу простора и грађењу („Службени гласник Републике Српске“, бр. 40/13, 106/15, 3/16 и 84/19).

## V

Садржај Плана начелно је одређен чланом 35. Закона о уређењу простора и грађењу („Службени гласник Републике Српске“, бр. 40/13, 106/15, 3/16 и 84/19), а детаљније одредбама Правилника о начину израде, садржају и формирању документа просторног уређења – чл. 144. до 154. („Службени гласник Републике Српске“, број 69/13).

## VI

Нацрт Плана биће изложен на јавни увид у трајању од 30 дана, у просторијама носиоца припреме и носиоца израде Плана и мјесних заједница „Лазарево 2“ и „Росуље“.

О мјесту, времену и начину излагања нацрта Плана на јавни увид јавност ће бити обавијештена огласом објављеним у средствима јавног информисања осам дана прије почетка јавног увида и 15 дана од почетка излагања нацрта на јавни увид.

Носилац израде обавезан је да размотри све примједбе, приједлоге и мишљења који су достављени током јавног увида и да прије утврђивања приједлога Плана о њима заузме свој став који у писаној форми доставља носиоцу припреме Плана и лицима која су доставила своје приједлоге, примједбе и мишљења.

Став носиоца израде Плана о примједбама, приједлозима и мишљењима разматра се на јавној расправи. У складу са закључцима утврђеним на јавној расправи, одржаној у складу са одредбама члана 48. Закона о уређењу простора и грађењу, носилац припреме Плана и Градоначелник утврдиће приједлог Плана и доставити га Скупштини Града на усвајање.

## VII

Средства за израду Плана и трошкове у поступку његовог доношења обезбиједиће Град Бањалука.

## VIII

Носилац припреме Плана је Градска управа – Одјељење за просторно уређење.

Носилац израде биће одређен у складу са Законом о јавним набавкама БиХ.

## IX

Ова одлука ступа на снагу осмог дана од дана објављивања у Службеном гласнику Града Бањалука.

Број: 22-013-218/22.

ПРЕДСЈЕДНИК  
СКУПШТИНЕ ГРАДА  
Младен Илић, с.р.



**246.**

На основу чл. 40. и 52. Закона о уређењу простора и грађењу („Службени гласник Републике Српске“, бр. 40/13, 106/15, 3/16 и 84/19) и члана 38. Статута Града Бањалука („Службени гласник Града Бањалука“, бр. 14/18 и 9/19), Скупштина града Бањалука је, на 13. сједници, одржаној 28.4.2022. године, донијела

**О Д Л У К У**  
**о ревизији Регулационог плана „Ада Дебељаци 2“**

**I**

Приступа се изради ревизије Регулационог плана „Ада Дебељаци 2“ („Службени гласник Града Бањалука“, број 15/06) (у даљем тексту: План).

Ревизијом Плана ће бити обухваћен простор који је обухваћен важећим планом из претходног става, изузев простора који је дефинисан Одлуком о изради измјене дијела Регулационог плана „Ада Дебељаци 2“ („Службени гласник Града Бањалука“, број 16/21), а који је приказан на карти у прилогу ове одлуке.

У поступку ревизије израдиће се и донијети ревидовани план као нови регулациони план са обухватом који се налази између планиране трасе магистралног пута М4 Бањалука - Челинац, улица Вида Њежића, Весели Бријег и Браће Кукрика, у површини од 60,10 ха, који је приказан на карти у прилогу ове одлуке.

Обухват из претходног става није дефинитиван и може претрпјети мање корекције, а коначне границе дефинисаће се приликом израде Плана.

**II**

Плански период у смислу члана 40. став 3 тачка в) Закона о уређењу простора и грађењу („Службени гласник Републике Српске“, бр. 40/13, 106/15, 3/16 и 84/19) је 10 година.

**III**

За израду Плана дефинишу се сљедеће смјернице:

- План израдити у складу са одредбама Закона о уређењу простора и грађењу, Правилника о начину израде, садржају и формирању документа просторног уређења, Правилника о општим правилима урбанистичке регулације и парцелације, те другим прописима из посебних области релевантних за планирање и уређење простора (саобраћај, снабдијевање водом и енергијом, телекомуникације, заштита од природних непогода и техничких инцидентата, заштита ваздуха, воде и тла, природних вриједности, културних добара, пољопривредног и шумског земљишта и других елемената животне средине и др.);

- приликом израде Плана потребно је водити рачуна о јавном интересу и општим и посебним циљевима просторног развоја;

- носилац израде обавезан је да обезбиједи усаглашеност Плана у току његове израде са документом просторног уређења ширег подручја, односно да је у сагласности са важећим планским документом најближег претходног нивоа, као и програмским елементима који му буду достављени од стране носиоца припреме.

**IV**

Преднацрт Плана биће израђен у року од 90 дана од дана закључивања уговора о изради Плана.

Приједлог Плана утврдиће носилац припреме Плана и Градоначелник и доставити га Скупштини Града на усвајање у року од 60 дана од дана одржавања јавне расправе из члана 48. став 5. Закона о уређењу простора и грађењу („Службени гласник Републике Српске“, бр. 40/13, 106/15, 3/16 и 84/19).

**V**

Садржај Плана начелно је одређен чланом 35. Закона о уређењу простора и грађењу („Службени гласник Републике Српске“, бр. 40/13, 106/15, 3/16 и 84/19), а детаљније одредбама Правилника о начину израде, садржају и формирању документа просторног уређења – чл. 144. до 154. („Службени гласник Републике Српске“, број 69/13).

**VI**

Нацрт Плана биће изложен на јавни увид у трајању од 30 дана, у просторијама носиоца припреме и носиоца израде Плана и Мјесне заједнице „Ада“.

О мјесту, времену и начину излагања нацрта Плана на јавни увид јавност ће бити обавијештена огласом објављеним у средствима јавног информисања осам дана прије почетка јавног увида и 15 дана од почетка излагања нацрта на јавни увид.

Носилац израде обавезан је да размотри све примједбе, приједлоге и мишљења који су достављени током јавног увида и да прије утврђивања приједлога Плана о њима заузме свој став који у писаној форми доставља носиоцу припреме Плана и лицима која су доставила своје приједлоге, примједбе и мишљења.

Став носиоца израде Плана о примједбама, приједлозима и мишљењима разматра се на јавној расправи. У складу са закључцима утврђеним на јавној расправи, одржаној у складу са одредбама члана 48. Закона о уређењу простора и грађењу, носилац припреме Плана и Градоначелник утврдиће приједлог Плана и доставити га Скупштини Града на усвајање.

**VII**

Средства за израду Плана и трошкове у поступку његовог доношења обезбиједиће Град Бањалука.

**VIII**

Носилац припреме Плана је Градска управа – Одјељење за просторно уређење.

Носилац израде биће одређен у складу са Законом о јавним набавкама БиХ.

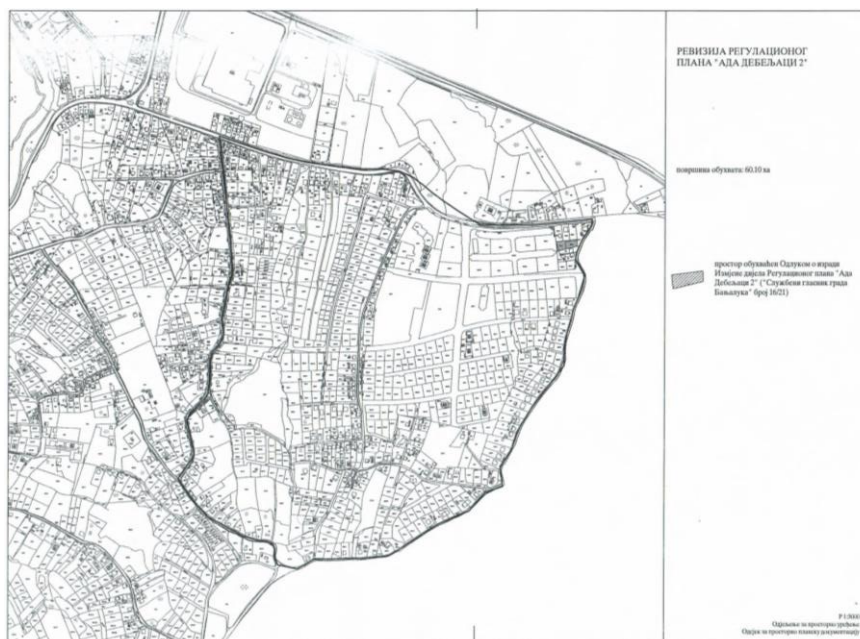
**IX**

Ова одлука ступа на снагу осмог дана од дана објављивања у Службеном гласнику Града Бањалука.

Број: 22-013-214/22.

ПРЕДСЈЕДНИК  
СКУПШТИНЕ ГРАДА  
Младен Илић, с.р.



**247.**

На основу члана 40. Закона о уређењу простора и грађењу („Службени гласник Републике Српске“, бр. 40/13, 106/15, 3/16 и 84/19) и члана 38. Статута Града Бањалука („Службени гласник Града Бањалука“, бр. 14/18 и 9/19), Скупштина града Бањалука је, на 13. сједници, одржаној 28.4.2022. године, донијела

**О Д Л У К У**  
**о измјени дијела Регулационог плана**  
**за уређење обала Врбаса**

**I**

Приступа се изради измјене дијела Регулационог плана за уређење обала Врбаса („Службени гласник Града Бањалука“, бр. 14/10 и 37/19), (у даљем тексту: План).

Измјеном Плана ће бити обухваћен простор између лијеве обале ријеке Врбас и Магистралног пута М-16, на појасу између к.ч.бр. 1026/2 и 1032/8 К.О. Дуципоље, у укупној површини од 2,14 ха, који је приказан на карти у прилогу ове одлуке.

Обухват из претходног става није дефинитиван и може претрпјети мање корекције, а коначне границе дефинисаће се приликом израде Плана.

**II**

Плански период у смислу члана 40. став 3 тачка в) Закона о уређењу простора и грађењу („Службени гласник Републике Српске“, бр. 40/13, 106/15, 3/16 и 84/19) је 10 година.

**III**

За израду Плана дефинишу се следеће смјернице:

- План израдити у складу са одредбама Закона о уређењу простора и грађењу, Правилника о начину израде, садржају и формирању документа просторног уређења, Правилника о општим правилима урбанистичке регулације и парцелације, те другим прописима из посебних области релевантних за планирање и уређење простора (саобраћај, снабдијевање водом и енергијом, телекомуникације, заштита од природних непогода и техничких инцидената, заштита ваздуха, воде и тла, природних вриједности,

културних добара, пољопривредног и шумског земљишта и других елемената животне средине и др.);

- приликом израде Плана потребно је водити рачуна о јавном интересу и општим и посебним циљевима просторног развоја;

- носилац израде обавезан је да обезбиди усаглашеност Плана у току његове израде са документом просторног уређења ширег подручја, односно да је у сагласности са важећим планским документом најближег претходног нивоа, као и програмским елементима који му буду достављени од стране носиоца припреме.

**IV**

Преднацрт Плана биће израђен у року од 45 дана од дана закључивања уговора о изради Плана.

Приједлог Плана утврдиће носилац припреме Плана и Градоначелник и доставити га Скупштини Града на усвајање у року од 60 дана од дана одржавања јавне расправе из члана 48. став 5. Закона о уређењу простора и грађењу („Службени гласник Републике Српске“, бр. 40/13, 106/15, 3/16 и 84/19).

**V**

Садржај Плана начелно је одређен чланом 35. Закона о уређењу простора и грађењу („Службени гласник Републике Српске“ број 40/13, 106/15, 3/16 и 84/19), а детаљније одредбама Правилника о начину израде, садржају и формирању документа просторног уређења – чл. 144. до 154. („Службени гласник Републике Српске“, број 69/13).

**VI**

Нацрт Плана биће изложен на јавни увид у трајању од 30 дана, у просторијама носиоца припреме и носиоца израде Плана и Мјесне заједнице, „Српске Топлице“.

О мјесту, времену и начину излагања нацрта Плана на јавни увид јавност ће бити обавијештена огласом објављеним у средствима јавног информисања осам дана прије почетка јавног увида и 15 дана од почетка излагања нацрта на јавни увид.

Носилац израде обавезан је да размотри све примједбе, приједлоге и мишљења који су достављени током јавног увида и да прије утврђивања приједлога Плана о њима

заузме свој став који у писаној форми доставља носиоцу припреме Плана и лицима која су доставила своје приједлоге, примједбе и мишљења.

Став носиоца израде Плана о примједбама, приједлозима и мишљењима разматра се на јавној расправи. У складу са закључцима утврђеним на јавној расправи, одржаној у складу са одредбама члана 48. Закона о уређењу простора и грађењу, носилац припреме Плана и Градоначелник утврдиће приједлог Плана и доставити га Скупштини Града на усвајање.

### VII

Средства за израду Плана и трошкове у поступку његовог доношења обезбједиће Град Бањалука.

### VIII

Носилац припреме Плана је Градска управа – Одјељење за просторно уређење.

Носилац израде биће одређен у складу са Законом о јавним набавкама БиХ.

### IX

Ова одлука ступа на снагу осмог дана од дана објављивања у Службеном гласнику Града Бањалука.

Број: 22-013-221/22.

ПРЕДСЈЕДНИК  
СКУПШТИНЕ ГРАДА  
Младен Илић, с.р.



### 248.

На основу члана 18. став 1. тачке 2. и 15. Закона о локалној самоуправи („Службени гласник Републике Српске“, бр. 97/16, 36/19 и 61/21), члана 38. Статута Града Бања Лука („Службени гласник Града Бања Лука“, бр. 14/18 и 9/19), члана 144 и члана 158. став 3. Пословника Скупштине града Бањалука („Службени гласник Града Бања Лука“, бр. 32/16, 4/17, 8/17 и 34/17), Скупштина града Бањалука је, на 13. сједници, одржаној 28.4.2022. године, донијела

### О Д Л У К У о скраћењу рока за предлагање Одлуке о изради измјене дијела Регулационог плана за уређење обала Врбаса

#### I

Скупштина Града Бањалука скраћује рок за поновно предлагање Одлуке о изради измјене дијела Регулационог плана за уређење обала Врбаса, која није усвојена дана 03.03.2022. године у оквиру једанаесте редовне сједнице Скупштине града Бањалука.

#### II

Ова одлука ступа на снагу даном доношења, а биће објављена у Службеном гласнику Града Бањалука.

Број: 22-013-220/22.

ПРЕДСЈЕДНИК  
СКУПШТИНЕ ГРАДА  
Младен Илић, с.р.

### 249.

На основу члана 38. Статута Града Бањалука („Службени гласник Града Бањалука“, бр. 14/18 и 9/19), Скупштина града Бањалука је, на 13. сједници, одржаној 28.4.2022. године, разматрала Иницијативу Мире Шарић из Бањалуке, за измјену дијела Регулационог плана, и у вези с тим донијела

### З А К Љ У Ч А К

1. Скупштина Града не прихвата Иницијативу Мире Шарић из Бањалуке, за измјену дијела Регулационог плана „Лауш 1“ у Бањалуци, на простору који обухвата катастарске парцеле бр. 4959/5 и 4959/17 к.о. Бањалука 1, којом предлаже измјену планског рјешења, с обзиром да не постоје основе за измјену дијела Регулационог плана.

2. За реализацију овог закључка задужује се Одјељење за просторно уређење.

3. Овај закључак ступа на снагу с даном доношења, а биће објављен у Службеном гласнику Града Бањалука.

Број: 22-013-197/22.

ПРЕДСЈЕДНИК  
СКУПШТИНЕ ГРАДА  
Младен Илић, с.р.

### 250.

На основу члана 38. Статута Града Бањалука („Службени гласник Града Бањалука“, бр. 14/18 и 9/19), Скупштина града Бањалука је, на 13. сједници, одржаној 28.4.2022. године, разматрала Иницијативу Ивоне Шункић Перак из Бањалуке, за измјену дијела Регулационог плана, и у вези с тим донијела

**З А К Љ У Ч А К**

1. Скупштина Града не прихвата Иницијативу Ивоне Шункић Перак - за измјену дијела Регулационог плана за простор између улица Књаза Милоша, Проте Николе Костића, нове трасе улице Илије Гарашанина и жељезничке пруге Бањалука – Нови Град (Ливница), на простору који обухвата катастарске парцеле бр. 178 и 179 к.о. Бањалука 6, којом је тражила корекцију рјешења у односу на планско рјешење, с обзиром да не постоје основе за измјену дијела Плана.

2. За реализацију овог закључка задужује се Одјељење за просторно уређење.

3. Овај закључак ступа на снагу с даном доношења, а биће објављен у Службеном гласнику Града Бањалука.

Број: 22-013-198/22.

ПРЕДСЈЕДНИК  
СКУПШТИНЕ ГРАДА  
**Младен Илић, с.р.**

**251.**

На основу члана 19. Закона о систему јавних служби („Службени гласник Републике Српске“, бр. 68/07, 109/12 и 44/16), члана 39. Закона о локалној самоуправи („Службени гласник Републике Српске“, бр. 97/16, 36/19 и 61/21) и члана 38. Статута Града Бања Лука („Службени гласник Града Бања Лука“, бр. 14/18 и 9/19), Скупштина града Бања Лука је, на 13. сједници, одржаној 28.4.2022. године, разматрала Програм рада и финансијски план Центра за развој пољопривреде и села, Бања Лука за 2022. годину, и у вези с тим донијела сљедећи

**З А К Љ У Ч А К****о давању сагласности на Програм рада  
и финансијски план Центра за развој  
пољопривреде и села, Бања Лука за 2022. годину**

1. Скупштина града Бања Лука даје сагласност на Програм рада и финансијски план Центра за развој пољопривреде и села, Бања Лука за 2022. годину.

2. Овај закључак ступа на снагу даном доношења и биће објављен у Службеном гласнику Града Бања Лука.

Број: 22-013-194/22.

ПРЕДСЈЕДНИК  
СКУПШТИНЕ ГРАДА  
**Младен Илић, с.р.**

**252.**

На основу члана 39. Закона о локалној самоуправи („Службени гласник Републике Српске“, бр. 97/16, 36/19 и 61/21) и члана 38. Статута Града Бања Лука („Службени гласник Града Бања Лука“, бр. 14/18 и 9/19), Скупштина града Бања Лука је, на 13. сједници, одржаној 28.4.2022. године, разматрала Извјештај о раду Иновационог центра Бања Лука, за период 1.1 - 31.12.2021, и у вези с тим донијела сљедећи

**З А К Љ У Ч А К****о прихватању Извјештаја о раду Иновационог центра  
Бања Лука, за период 1.1 - 31.12.2021.**

1. Скупштина града Бања Лука прихвата Извјештај о раду Иновационог центра Бања Лука, за период 1.1 - 31.12.2021.

2. Овај закључак ступа на снагу даном доношења и биће објављен у Службеном гласнику Града Бања Лука.

Број: 22-013-195/22.

ПРЕДСЈЕДНИК  
СКУПШТИНЕ ГРАДА  
**Младен Илић, с.р.**

**253.**

На основу члана 39. Закона о локалној самоуправи („Службени гласник Републике Српске“, бр. 97/16, 36/19 и 61/21) и члана 38. Статута Града Бања Лука („Службени гласник Града Бања Лука“, бр. 14/18 и 9/19), Скупштина града Бања Лука је, на 13. сједници, одржаној 28.4.2022. године, разматрала Пословни план Иновационог центра Бања Лука за период од 1.1 - 31.12.2022, и у вези с тим донијела сљедећи

**З А К Љ У Ч А К****о прихватању Пословног плана Иновационог центра  
Бања Лука, за период од 1.1 - 31.12.2022.**

1. Скупштина града Бања Лука прихвата Пословни план Иновационог центра Бања Лука за период од 1.1 - 31.12.2022.

2. Овај закључак ступа на снагу даном доношења и биће објављен у Службеном гласнику Града Бања Лука.

Број: 22-013-196/22.

ПРЕДСЈЕДНИК  
СКУПШТИНЕ ГРАДА  
**Младен Илић, с.р.**

**254.**

На основу члана 6. Закона о министарским, владиним и другим именованима Републике Српске („Службени гласник Републике Српске“, број 41/03), члана 16. Закона о систему јавних служби („Службени гласник Републике Српске“, бр. 68/07, 109/12 и 44/16), члана 39. Закона о локалној самоуправи („Службени гласник Републике Српске“, бр. 97/16, 36/19 и 61/21) и члана 38. Статута Града Бања Лука („Службени гласник Града Бања Лука“, бр. 14/18 и 9/19), Скупштина града Бања Лука је, на 13. сједници, одржаној 28.4.2022. године, донијела

**О Д Л У К У****о условима и расписивању јавног конкурса за избор  
и именовање чланова управног одбора у јавној установи  
чији је оснивач Град Бања Лука****I**

Овом одлуком, регулишу се услови и поступак за избор и именовање чланова управног одбора у јавној установи наведеној у тачки II ове одлуке.

**II**

У складу са Законом о министарским, владиним и другим именованима Републике Српске и овом одлуком, извршиће се избор и именовање чланова управног одбора, у сљедећој јавној установи:

**ЈУ Туристичка организација Града Бања Лука – три члана управног одбора.**

**III**

Кандидати за избор и именовање из претходне тачке морају испуњавати опште и посебне услове, и то:

1) Општи услови:

- да су држављани Босне и Херцеговине и Републике Српске,

- да су старији од 18 година,

- да нису отпуштени из државне службе као резултат дисциплинске мјере на било којем нивоу власти у БиХ у периоду од 3 (три) године прије објављивања упражњеног мјеста,

- да нису осуђивани за кривично дјело на безусловну казну затвора од најмање шест мјесеци или за кажњива дјела која их чине неподобним за обављање послова на упражњеним мјестима, односно да се против њих не води кривични поступак,

- да не служе казну изречену од стране Међународног суда за бившу Југославију и да нису под оптужницом тог суда, а да се нису повиновали налогу да се појаве пред Судом (члан IX став 1. Устава Босне и Херцеговине).

2) Посебни услови:

- да има завршен први циклус високог образовања, са остварених најмање 180 ECTS бодова или еквивалентом економског, правног или туристичког смјера и

- најмање двије године радног искуства у струци.

#### IV

За чланове управних одбора јавне установе из тачке II ове одлуке не могу бити именована лица која су:

- запосленици Градске управе Града Бања Лука,

- запосленици јавних установа, организације и агенције чији је оснивач Град Бања Лука.

#### V

Чланове управног одбора именује Скупштина града Бања Лука, на мандатни период од четири године са могућношћу реизбора.

#### VI

Након ступања на снагу ове одлуке, биће објављен конкурс за избор и именовање чланова управних одбора у складу са Законом о министарским, владиним и другим именовањима Републике Српске.

#### VII

Поступак избора кандидата за чланове управних одбора јавне установе из тачке II ове одлуке спровешће Комисија за избор у саставу:

1. Тихо Б. Џакић - председник комисије,
2. Драган Дакић - члан комисије,
3. Неђељко Радуловић - члан комисије,
4. Огњен Голић - члан комисије,
5. Владимир Којић - члан комисије.

Задатак Комисије за избор одређен је Законом о министарским, владиним и другим именовањима Републике Српске.

#### VIII

Стручне и административно - техничке послове на спровођењу ове одлуке обављаће Стручна служба Скупштине Града.

#### IX

Ова одлука ступа на снагу са даном доношења, а биће објављена у Службеном гласнику Града Бања Лука.

Број: 22-013-211/22.

ПРЕДСЈЕДНИК  
СКУПШТИНЕ ГРАДА  
Младен Илић, с.р.

#### 255.

На основу члана 55. Статута града Бања Лука („Службени гласник Града Бања Лука“, бр. 14/18 и 9/19) и чл. 54. и 64. Пословника Скупштине града Бања Лука („Службени гласник Града Бања Лука“, бр. 32/16, 4/17, 8/17

и 34/17), Скупштина града Бања Лука је, на 13. сједници, одржаној 28.4.2022. године, донијела

#### Р Ј Е Ш Е Њ Е

##### о измјени Рјешења о именовању Комисије за стамбено - комуналне послове и послове саобраћаја Скупштине града Бања Лука

1. У Рјешењу о именовању Комисије за стамбено-комуналне послове и послове саобраћаја Скупштине града Бања Лука, бр. 07-013-35/21 и 07-013-374/21 („Службени гласник Града Бања Лука“, бр. 7/21 и 29/21), у тачки 1. подтачка 2. мијења се и гласи:

„2) Немања Кондић, замјеник председника – Клуб одборника Партије демократског прогреса“.

2. Ово рјешење ступа на снагу са даном доношења, а биће објављено у Службеном гласнику Града Бања Лука.

Број: 22-013-202/22.

ПРЕДСЈЕДНИК  
СКУПШТИНЕ ГРАДА  
Младен Илић, с.р.

#### 256.

На основу члана 55. Статута града Бања Лука („Службени гласник Града Бања Лука“, бр. 14/18 и 9/19) и чл. 54. и 64. Пословника Скупштине града Бања Лука („Службени гласник Града Бања Лука“, бр. 32/16, 4/17, 8/17 и 34/17), Скупштина града Бања Лука је, на 13. сједници, одржаној 28.4.2022. године, донијела

#### Р Ј Е Ш Е Њ Е

##### о измјени Рјешења о именовању Одбора за сарадњу са вјерским заједницама, невладиним организацијама, националним мањинама, другим удружењима грађана и равноправност полова Скупштине града Бања Лука

1. У Рјешењу о именовању Одбора за сарадњу са вјерским заједницама, невладиним организацијама, националним мањинама, другим удружењима грађана и равноправност полова Скупштине града Бања Лука број: 07-013-40/21 („Службени гласник Града Бања Лука“, број 7/21), у тачки 1. подтачка 1. мијења се и гласи:

„1) Немања Кондић, председник – Клуб одборника Партије демократског прогреса“.

2. Ово рјешење ступа на снагу са даном доношења, а биће објављено у Службеном гласнику Града Бања Лука.

Број: 22-013-203/22.

ПРЕДСЈЕДНИК  
СКУПШТИНЕ ГРАДА  
Младен Илић, с.р.

#### 257.

На основу члана 55. Статута града Бања Лука („Службени гласник Града Бања Лука“, бр. 14/18 и 9/19) и чл. 54. и 76. Пословника Скупштине града Бања Лука („Службени гласник Града Бања Лука“, бр. 32/16, 4/17, 8/17 и 34/17), Скупштина града Бања Лука је, на 13. сједници, одржаној 28.4.2022. године, донијела

#### Р Ј Е Ш Е Њ Е

##### о измјени Рјешења о именовању Одбора за регионалну и међународну сарадњу Скупштине града Бања Лука

1. У Рјешењу о именовању Одбора за регионалну и међународну сарадњу Скупштине града Бања Лука, бр. 07-



013-41/21 и 07-013-375/21 („Службени гласник Града Бања Лука“, бр. 7/21 и 29/21), у тачки 1. подтачка 4. мијења се и гласи:

„4) Немања Кондић, члан – Клуб одборника Партије демократског прогреса“.

2. Ово рјешење ступа на снагу са даном доношења, а биће објављено у Службеном гласнику Града Бања Лука.

Број: 22-013-204/22.

ПРЕДСЈЕДНИК  
СКУПШТИНЕ ГРАДА  
Младен Илић, с.р.

### 258.

На основу члана 55. Статута града Бања Лука („Службени гласник Града Бања Лука“, бр. 14/18 и 9/19) и чл. 54. и 64. Пословника Скупштине града Бања Лука („Службени гласник Града Бања Лука“, бр. 32/16, 4/17, 8/17 и 34/17), Скупштина града Бања Лука је, на 13. сједници, одржаној 28.4.2022. године, донијела

### Р Ј Е Ш Е Њ Е о измјени Рјешења о именовању Савјета за културу Скупштине града Бања Лука

1. У Рјешењу о именовању Савјета за културу Скупштине града Бања Лука, бр. 07-013-43/21 („Службени гласник Града Бања Лука“, бр. 7/21 и 29/21), у тачки 1. подтачка 8. мијења се и гласи:

„8) Хелена Керкез, спољни члан – представник Социјалистичке партије Српске“.

2. Ово рјешење ступа на снагу са даном доношења, а биће објављено у Службеном гласнику Града Бања Лука.

Број: 22-013-205/22.

ПРЕДСЈЕДНИК  
СКУПШТИНЕ ГРАДА  
Младен Илић, с.р.

### 259.

На основу члана 2.12. Изборног закона Босне и Херцеговине („Службени гласник БиХ“ бр. 23/01, 7/02, 9/02, 20/02, 25/02, 4/04, 20/04, 25/05, 52/05, 65/05, 77/05, 11/06, 24/06, 32/07, 33/08, 37/08, 32/10, 18/13, 7/14, 31/16 и 41/20) и члана 38. Статута Града Бања Лука („Службени гласник Града Бања Лука“, бр. 14/18 и 9/19), Скупштина града Бања Лука је, на 13. сједници, одржаној 28.4.2022. године, донијела

### Р Ј Е Ш Е Њ Е о разрјешењу предједника и два члана Градске изборне комисије Бања Лука

1. Разрјешавају се дужности због истека мандата:

- Нада Батинар, дипл. менаџер јавне управе - предједник Градске изборне комисије Бања Лука,  
- Љиља Поповић, дипл. економиста - члан Градске изборне комисије Бања Лука,  
- Сабахудин Лиховић, наставник – члан Градске изборне комисије Бања Лука.

2. Ово рјешење ступа на снагу са даном добијања сагласности од стране Централне изборне комисије Босне и

Херцеговине, а биће објављено у Службеном гласнику Републике Српске и Службеном гласнику Града Бања Лука.

Број: 22-013-206/22.

ПРЕДСЈЕДНИК  
СКУПШТИНЕ ГРАДА  
Младен Илић, с.р.

### 260.

На основу члана 2.12. Изборног закона Босне и Херцеговине („Службени гласник БиХ“ бр. 23/01, 7/02, 9/02, 20/02, 25/02, 4/04, 20/04, 25/05, 52/05, 65/05, 77/05, 11/06, 24/06, 32/07, 33/08, 37/08, 32/10, 18/13, 7/14, 31/16 и 41/20) и члана 38. Статута Града Бања Лука („Службени гласник Града Бања Лука“, бр. 14/18 и 9/19), Скупштина града Бања Лука је, на 13. сједници, одржаној 28.4.2022. године, донијела

### Р Ј Е Ш Е Њ Е о именовању 3 (три) члана Градске изборне комисије Бања Лука

1. За чланове Градске изборне комисије Бања Лука, именују се:

- Дубравко Малинић, дипл. менаџер,  
- Леона Лиховић, дипл. правник за безбједност и криминалистику,  
- Драган Грабовица, дипл. економиста.

2. Ово рјешење ступа на снагу, са даном добијања сагласности од стране Централне изборне комисије Босне и Херцеговине, а биће објављено у Службеном гласнику Републике Српске и Службеном гласнику Града Бања Лука.

Број: 22-013-207/22.

ПРЕДСЈЕДНИК  
СКУПШТИНЕ ГРАДА  
Младен Илић, с.р.

### 261.

На основу члана 2.12. Изборног закона Босне и Херцеговине („Службени гласник БиХ“ бр. 23/01, 7/02, 9/02, 20/02, 25/02, 4/04, 20/04, 25/05, 52/05, 65/05, 77/05, 11/06, 24/06, 32/07, 33/08, 37/08, 32/10, 18/13, 7/14, 31/16 и 41/20) и члана 38. Статута Града Бања Лука („Службени гласник Града Бања Лука“, бр. 14/18 и 9/19), Скупштина града Бања Лука је, на 13. сједници, одржаној 28.4.2022. године, донијела

### Р Ј Е Ш Е Њ Е о именовању предједника Градске изборне комисије Бања Лука

1. Дубравко Малинић, дипл. менаџер, именују се за предједника Градске изборне комисије Бања Лука.

2. Ово рјешење ступа на снагу, са даном добијања сагласности од стране Централне изборне комисије Босне и Херцеговине, а биће објављено у Службеном гласнику Републике Српске и Службеном гласнику Града Бања Лука.

Број: 22-013-208/22.

ПРЕДСЈЕДНИК  
СКУПШТИНЕ ГРАДА  
Младен Илић, с.р.

## С А Д Р Ж А Ј

239. Одлука о доношењу измјене дијела Регулационог плана „Југ 2“.....1	Улице Илије Гарашанина и жељезничке пруге Бања Лука – Нови Град.....10
240. Одлука о доношењу измјене дијела Регулационог плана стамбеног насеља „Шарговац“.....1	251. <b>Закључак</b> о давању сагласности на Програм рада и финансијски план Центра за развој пољопривреде и села Бања Лука за 2022. годину.....11
241. Одлука о изради Регулационог плана за простор дефинисан улицама: Видовданска, Вука Караџића, Јована дучића, Грчка и Николе Тесле.....2	252. <b>Закључак</b> о прихватању Извјештаја о раду Иновационог центра Бања Лука за период 1.1. – 31.12.2021. године.....11
242. Одлука о измјени дијела Регулационог плана за простор дефинисан улицама: Јована Дучића, Паве Радана, 1. Крајишког корпуса и Вука Караџића.....3	253. <b>Закључак</b> о прихватању Пословног плана Иновационог центра Бања Лука за период од 1.1.- 31.12.2022. године.....11
243. Одлуке о измјени дијела Регулационог плана „Лауш 5“.....4	254. <b>Одлука</b> о условима и расписивању јавног конкурса за избор и именовање чланова управног одбора у ЈУ Туристичка организација града Бања Лука.....11
244. Одлука о измјени дијела Регулационог плана за простор Регионалног центра у Бањалуци.....6	255. <b>Рјешење</b> о измјени Рјешења о именовању Комисије за стамбено – комуналне послове и послове саобраћаја.....12
245. Одлука о измјени Одлуке о ревизији Измјене Регулационог плана дијела комплекса између улица Партизанских авијатичара, Пиланске улице, жељезничке пруге „Суња – Добој“ и комплекса ЈНА.....6	256. <b>Рјешење</b> о измјени Рјешења о именовању Одбора за сарадњу са вјерским заједницама, невладиним организацијама, националним мањинама, другим удружењима грађана и за равноправност полова.....12
246. Одлука о ревизији Регулационог плана „Ада Дебелаци 2“.....8	257. <b>Рјешење</b> о измјени Рјешења о именовању Одбора за регионалну и међународну сарадњу.....12
247. Одлука о измјени дијела Регулационог плана за уређење обала Врбаса.....9	258. <b>Рјешење</b> о измјени Рјешења о именовању Савјета за културу.....13
248. Одлука о скраћивању рока за предлагање Одлуке о изради измјене дијела Регулационог плана за уређење обала Врбаса.....10	259. <b>Рјешење</b> о разрјешењу председника и два члана Градске изборне комисије Бањалука.....13
249. <b>Закључак</b> о неприхватању Иницијативе за измјену дијела Регулационог плана „Лауш 1“.....10	260. <b>Рјешење</b> о именовању чланова Градске изборне комисије Бањалука.....13
250. <b>Закључак</b> о неприхватању Иницијативе за измјену дијела Регулационог плана за простор између улица: Књаза Милоша, Проте Николе Костића, нове трасе	261. <b>Рјешење</b> о именовању председника Градске изборне комисије Бањалука.....13