



СЛУЖБЕНИ ГЛАСНИК ГРАДА БАЊА ЛУКА

Год. LXVI Број 18

Бања Лука, 30.04.2026.год.

СКУПШТИНА ГРАДА

217.

На основу члана 6. Закона о министарским, владиним и другим именовањима Републике Српске, („Службени гласник Републике Српске“, број 41/03), чл. 4, 5, 7, и 8. Правилника о избору и раду школског одбора за средње школе („Службени гласник Републике Српске“, бр. 7/09, 37/09, 46/09 и 69/13), чл. 4. и 6. Правилника о избору и раду школског одбора за основне школе („Службени гласник Републике Српске“, број 72/23) и члана 38. Статута Града Бања Лука („Службени гласник Града Бања Лука“, бр. 14/18 и 9/19), Скупштина града Бања Лука је, на 8. сједници, одржаној 28.4.2026. године, донијела

О Д Л У К У

о условима и расписивању Конкурса за избор и именовање чланова школских одбора, из реда представника локалне заједнице, у основним и средњим школама на подручју града Бања Лука

I

Овом одлуком, ближе се утврђују услови и критеријуми за избор и именовање чланова школских одбора, из реда представника локалне заједнице, у основним и средњим школама на подручју града Бање Лука.

II

У школски одбор основне или средње школе, именује се по један представник локалне заједнице.

III

У складу са Законом о министарским, владиним и другим именовањима Републике Српске, Правилником о избору и раду школског одбора и овом одлуком, извршиће се попуна упражњених мјеста у следећим школама:

А) СРЕДЊЕ ШКОЛЕ:

1. Грађевинска школа,
2. Економска школа,
3. Електро-техничка школа „Н.Тесла“,
4. Медицинска школа,
5. Пољопривредна школа,
6. Техничка школа,
7. Угоститељско-трговинска-туристичка школа,
8. Политехничка школа,

Б) ОСНОВНЕ И СРЕДЊЕ ШКОЛЕ:

1. Музичка школа „В.Милошевић“,
2. Центар „Заштити ме“.

В) ОСНОВНЕ ШКОЛЕ:

1. „Алекса Шантић“,
2. „Борисав Станковић“,
3. „Бранислав Нушић“,

4. „Бранко Радичевић“,
5. „Бранко Ћопић“,
6. „Војислав Илић“,
7. „Вук С.Караџић“,
8. „Георги С.Раковски“,
9. „Десанка Максимовић“,
10. „Доситеј Обрадовић“,
11. „Ђура Јакшић“,
12. „Иван Горан Ковачић“,
13. „Иво Андрић“,
14. „Змај Јова Јовановић“,
15. „Јован Дучић“ - Залужани,
16. „Јован Цвијић“,
17. „Милан Ракић“ - Карановац,
18. „Милош Црњански“,
19. „Милутин Бојић“ - Поткозарје,
20. „Мирослав Антић“ - Бистрица,
21. „Младен Стојановић“ – Бронзани Мајдан,
22. „Петар Кочић“ – Кола,
23. „Петар П.Његош“,
24. „Св. Ћирило и Методије“ - Пискавица,
25. „Свети Сава“,
26. „Станко Ракита“ - Врбања.

IV

Сви кандидати за именовање на упражњена мјеста из претходног члана, морају испуњавати опште и посебне услове:

А) ОПШТИ УСЛОВИ:

1. да су држављани РС или БиХ;
2. да су старији од 18 година;
3. да нису отпуштени из државне службе - на било којем нивоу власти у БиХ (било на нивоу државе или ентитета), као резултат дисциплинске мјере - на било којем нивоу власти у РС, у периоду од три године прије дана објављивања упражњеног мјеста,
4. да нису осуђивани за кривично дјело – на безусловну казну затвора од најмање шест мјесеци, или за кажњива дјела која их чине неподобним за обављање послова на упражњеним мјестима, односно да се против њих не води кривични поступак;
5. да не служе казну изречену од стране Међународног суда за бившу Југославију, и да нису под оптужицом тог Суда, а да се нису повиновали налогу да се појаве пред Судом.

Б) ПОСЕБНИ УСЛОВИ:

1. кандидати за члана школског одбора основне, односно средње школе, морају да имају најмање средњу стручну спрему;
2. члан школског одбора, који се бира испред локалне заједнице, може бити лице које има пребивалиште на подручју јединице локалне самоуправе,

3. у стручним и техничким школама, представник јединице локалне самоуправе је, по правилу, представник којег предложио друштвени партнери.

V

Након ступања на снагу ове одлуке, биће објављен конкурс за попуну упражњених мјеста чланова школских одбора - из реда представника локалне заједнице, у основним и средњим школама на подручју града Бања Лука, у складу са Законом о министарским, владиним и другим именованима Републике Српске.

VI

Поступак избора кандидата на упражњено мјесто провешће Комисија за избор у саставу:

1. Предраг Дакић, предсједник,
2. Милијана Штрбац, члан,
3. Бојан Стојнић, члан,
4. Милан Поповић, члан и
5. Зоран Бабић, члан.

VII

Стручне и административно - техничке послове на спровођењу ове одлуке, обављаће Стручна служба Скупштине Града.

VIII

Ова одлука ступа на снагу са даном доношења, а биће објављена у Службеном гласнику Града Бања Лука.

Број: 22-013-186/26.

ПРЕДСЈЕДНИК
СКУПШТИНЕ ГРАДА
Љубо Нинковић, с.р.

218.

На основу члана 39. став 2. тачка 25. Закона о локалној самоуправи („Службени гласник Републике Српске“, бр. 97/16, 36/19, 61/21, 100/25 и 114/25), члана 62. и члана 66. став 2. тачка а) Закона о задуживању, дугу и гаранцијама Републике Српске („Службени гласник Републике Српске“, бр. 71/12, 52/14, 114/17, 131/20, 28/21 и 90/21) и члана 38. став 2. тачка 25. Статута Града Бања Лука („Службени гласник Града Бања Лука“, бр. 14/18 и 9/19), Скупштина града Бања Лука је, на 8. сједници, одржаној 28.4.2026. године, донијела

О Д Л У К У

о кредитном задужењу Града Бања Лука за финансирање капиталних инвестиција

I

1) Одобрава се кредитно задужење Града Бања Лука у износу до 1.000.000.00 КМ.

2) Задужење ће се реализовати кроз један или више кредитних споразума са комерцијалним банкама.

3) Кредитна средства из подтачке 1) биће искоришћена за финансирање капиталне инвестиције „Изградња и реконструкција игралишта на подручју града Бања Лука“.

II

1) Намјена и врста задужења: кредитно задужење из тачке I ове одлуке намијењено је искључиво за финансирање капиталне инвестиције наведене у тачки 1 подтачка 3).

2) Износ главнице задужења: до 1.000.000.00 КМ.

3) Камата и остали трошкови задужења:

- каматна стопа: фиксна, не више од 6,00%;
- накнада за обраду захтјева: не више од 0,30% од износа кредита, једнократно;

- накнада за пријевремену отплату кредита: не више од 1,20% од износа пријевремене отплате;

4) Рок досијеђа и услови отплате:

- рок враћања кредита: до 7 година;

- грејс период: до 1 године, укључен у рок отплате;

- начин отплате: у мјесечним ануитетима.

5) Начин осигурања отплате дуга: сопствене мјенице Града Бања Лука, трасиране и акцептиране од стране Града Бања Лука. са клаузулом „без протеста“ и припадајућим мјеничним овлашћењем за попуњавање и бланко налози за пренос.

III

Коефицијент сервиса дуга, према подацима на дан 31.03.2026. године, у складу са ограничењима из Закона о задуживању, дугу и гаранцијама утврђује се како слиједи:

- остварени прелиминарни редовни приходи у 2025. години, износе 192.306.517,31 КМ;

- остатак дугорочног дуга, без кредитних средстава у повлачењу, износи 104.376.892,93 КМ;

- кредитна средства у повлачењу, заједно са припадајућом каматом, износе 11.164.648,59 КМ;

- остатак дугорочног дуга који подлијеже законском ограничењу, без кредитних средстава у повлачењу, износи 101.539.236,17 КМ;

- годишњи ануитет по дугорочном дугу који подлијеже законском ограничењу у 2026. години, износи 20.865.083,57 КМ или 10,85% прелиминарно остварених редовних прихода у 2025. години;

- процијењени максимални годишњи ануитет, по дугорочном дугу који подлијеже законском ограничењу, након реализације кредитних средстава у повлачењу, потенцијалних задужења од 3.000.000,00 КМ, 4.000.000,00 КМ, 9.779.150,00 КМ (5 мил.евра) и 1.600.000,00 КМ као и задужења по овој одлуци, доспијева у 2028. години и износи 24.448.385,12 КМ или 12,71% прелиминарно остварених редовних прихода у 2025. години.

Град Бања Лука нема доспјелих, а неизмирених обавеза по основу пореза и доприноса, што потврђује Изјавом, број 11-Г-1553/26 од 20.4.2026. године.

IV

Дуг настао у складу са одредбама ове одлуке отплаћиваће се из Буџета Града Бања Лука и не представља обавезу Републике Српске.

V

Овлашћује се Градоначелник Града Бања Лука да потпише све акте неопходне за реализацију кредитног задужења из тачке I ове одлуке.

VI

За реализацију ове одлуке задужују се Одјелјење за финансије и Одјелјење за комуналне послове.

VII

На приједлог ове одлуке Министарство финансија Републике Српске је дало сагласност, број 06.04/400-310-1/26, од 21.04.2026. године године.

VIII

Ова одлука ступа на снагу даном доношења и биће објављена у Службеном гласнику Града Бања Лука.

Број: 22-013-222/26.

ПРЕДСЈЕДНИК
СКУПШТИНЕ ГРАДА
Љубо Нинковић, с.р.

219.

На основу члана 39. став 2. тачка 25. Закона о локалној самоуправи („Службени гласник Републике Српске“, бр. 97/16, 36/19, 61/21, 100/25 и 114/25), члана 62. и члана 66. став 2. тачка а) Закона о задужевању, дугу и гаранцијама Републике Српске („Службени гласник Републике Српске“, бр. 71/12, 52/14, 114/17, 131/20, 28/21 и 90/21) и члана 38. став 2. тачка 25. Статута Града Бања Лука („Службени гласник Града Бања Лука“, бр. 14/18 и 9/19), Скупштина града Бања Лука је, на 8. сједници, одржаној 28.4.2026. године, донијела

О Д Л У К У**о кредитном задужењу Града Бања Лука за финансирање капиталних инвестиција****I**

1) Одобрава се кредитно задужење Града Бања Лука у износу до 10.000.000,00 КМ.

2) Задужење ће се реализовати кроз један или више кредитних споразума са комерцијалним банкама.

3) Кредитна средства из подтачке 1) биће искоришћена за финансирање капиталне инвестиције „Изградња јавне гараже и набавка опреме“.

II

1) Намјена и врста задужења: кредитно задужење из тачке I ове одлуке намијењено је искључиво за финансирање капиталне инвестиције наведене у тачки I подтачка 3).

2) Износ главнице задужења: до 10.000.000,00 КМ.

3) Камата и остали трошкови задужења:

- каматна стопа: фиксна не више од 7,50% или варијабилна не више од 5,00 + 6-мјесечни EURIBOR;
- накнада за обраду захтјева: не више од 0,30% од износа кредита, једнократно;

- накнада за пријевремену отплату кредита: не више од 1,20% од износа пријевремене отплате;

4) Рок доспијећа и услови отплате:

- рок враћања кредита: до 10 година;

- грејс период: до 1 године, укључен у рок отплате;

- начин отплате: у мјесечним ануитетима.

5) Начин осигурања отплате дуга: сопствене мјенице Града Бања Лука, трасиране и акцептиране од стране Града Бања Лука, са клаузулом „без протеста“ и припадајућим мјеничним овлашћењем за попуњавање и бланко налози за пренос.

III

Коефицијент сервиса дуга, према подацима на дан 31.03.2026. године, у складу са ограничењима из Закона о задужевању. дугу и гаранцијама утврђује се како слиједи:

- остварени прелиминарни редовни приходи у 2025. години износе 192.306.517,31 КМ;

- остатак дугорочног дуга, без кредитних средстава у повлачењу износи 104.376.892,93 КМ;

- кредитна средства у повлачењу, заједно са припадајућом каматом, износе 11.164.648,59 КМ;

- остатак дугорочног дуга који подлијеже законском ограничењу, без кредитних средстава у повлачењу, износи 101.539.236,17 КМ;

- годишњи ануитет по дугорочном дугу који подлијеже законском ограничењу у 2026. години износи 20.865.083,57 КМ или 10,85% прелиминарно остварених редовних прихода у 2025. години;

- процијењени максимални годишњи ануитет, по дугорочном дугу који подлијеже законском ограничењу, након реализације кредитних средстава у повлачењу, потенцијалних задужења од 3.000.000.00 КМ, 4.000.000.00 КМ, 9.779.150,00 КМ (5 мил.евра), 1.600.000,00 КМ и 1.000.000,00 КМ као и задужења по овој одлуци, доспијева у 2028. години и износи 25.979.707,06 КМ или 13,51% прелиминарно остварених редовних прихода у 2025. години.

Град Бања Лука нема доспјелих, а неизмирених обавеза ио основу пореза и доприноса. што потврђује Изјавом, број 11-Г-1554/26 од 20.4.2026. године.

IV

Дуг настао у складу са одредбама ове одлуке отплаћиваће се из Буџета Града Бања Лука и не представља обавезу Републике Српске.

V

Овлашћује се Градоначелник Града Бања Лука да потпише све акте неопходне за реализацију кредитног задужења из тачке I ове одлуке.

VI

За реализацију ове одлуке задужењу се Одјељење за финансије и Одјељење за комуналне послове.

VII

На приједлог ове одлуке Министарство финансија Републике Српске је дало сагласност, број 06.04/400-320-1/26, од 21.04.2026. године године.

VIII

Ова одлука ступа на снагу даном доношења и биће објављена у Службеном гласнику Града Бања Лука.

Број: 22-013-223/26.

ПРЕДСЈЕДНИК
СКУПШТИНЕ ГРАДА
Љубо Нинковић, с.р.

220.

На основу члана 12. Закона о министарским, владиним и другим именованима Републике Српске („Службени гласник Републике Српске“, број 41/03), члана 18. став 3а. и 4. Закона о систему јавних служби („Службени гласник Републике Српске“, бр. 68/07, 109/12 и 44/16) и члана 38. Статута Града Бања Лука („Службени гласник Града Бања Лука“, бр. 14/18 и 9/19), Скупштина града Бања Лука је, на 8. сједници, одржаној, 28.4.2026. године, донијела

Р Ј Е Ш Е Њ Е**о именовану директора****ЈУ Бански двор - Културни центар Бања Лука**

1. Проф. мр Младен Матовић, дипломирани музички педагог, именује се за директора ЈУ Бански двор - Културни центар Бања Лука, не период од четири (4) године.

2. Ово рјешење ступа на снагу даном доношења и биће објављено у Службеном гласнику Републике Српске и Службеном гласнику Града Бањалука.

Број: 22-013-203/26.

ПРЕДСЈЕДНИК
СКУПШТИНЕ ГРАДА
Љубо Нинковић, с.р.

221.

На основу члана 38. Закона о уређењу простора и грађењу („Службени гласник Републике Српске“, бр. 40/13, 106/15, 3/16 и 84/19) и члана 38. Статута Града Бањалука („Службени гласник Града Бањалука“, бр. 14/18 и 9/19), Скупштина града Бањалука је, на 8. сједници, одржаној 28.4.2026. године, донијела

О Д Л У К У о доношењу Регулационог плана „Центар - Југ“

I

Доноси се Регулациони план „Центар - Југ“ (у даљем тексту: План).

Границе простора који је обухваћен Планом одређене су у графичком дијелу елабората Плана.

II

Елаборат Плана састоји се од текстуалног и графичког дијела.

Текстуални дио садржи:

- А. УВОДНИ ДИО,
- Б. АНАЛИЗА И ОЦЈЕНА СТАЊА,
- В. ПРОБЛЕМИ СТАЊА,
- Г. ЦИЉЕВИ ПРОСТОРНОГ РАЗВОЈА,
- Д. КОНЦЕПТ (ПРОГРАМ) ПЛАНА.

Графички дио Плана садржи сљедеће карте:
СТАЊЕ

- | | |
|--|-------------|
| 1. Геодетска подлога | P = 1:1000, |
| 1.1. Валоризација постојећег грађевинског фонда | P = 1:1000, |
| 1.2. Постојећа намјена површина | P = 1:1000, |
| 1.3. Функционална организација постојеће јавне инфраструктуре | P = 1:1000, |
| 2. Карта власничке структуре | P = 1:1000, |
| 3. Инжињерско - геолошка карта | |
| - Извод из Просторног плана града Бања Лука - | P = 1:5000, |
| 4. Извод из Просторног плана града Бања Лука | |
| - Основна намјена површина - синтетна карта - | P = 1:5000, |
| 4.1. Извод из Урбанистичког плана Града Бања Лука из 1974 - Намјене површина - | P = 1:5000, |
| 4.2. Извод из Регулационог плана дијела централног подручја града Бањалуке – План просторне организације - | P = 1:1000, |
| 4.3. Извод из Ревизије регулационог плана „Центар – Исток“ - План просторне организације – | P = 1:1000, |
| 4.4. Извод из регулационог плана за уређење обала Врбаса у Бањалуци - План просторне организације - | P = 1:1000, |
| 4.5. Извод из регулационог плана за саобраћајно чвориште код „Кастела“ у Бањалуци | |
| - План просторне организације - | P = 1:1000, |

ПЛАН

- | | |
|--------------------------------|-------------|
| 5. План просторне организације | P = 1:1000, |
| 5.1. План намјене површина | P = 1:1000, |

- | | |
|--|-------------|
| 6. План организације зона јавног коришћења и инфраструктуре - синтетна карта - | P = 1:1000, |
| 7. План саобраћаја и нивелације | P = 1:1000, |
| 8. План инфраструктуре - хидротехника | P = 1:1000, |
| 9. План инфраструктуре - електроенергетика и телекомуникације | P = 1:1000, |
| 10. План инфраструктуре - топлификација | P = 1:1000, |
| 11. План уређења зелених површина | P = 1:1000, |
| 12. План грађевинских и регулационих линија | P = 1:1000, |
| 13. План парцелације - површине и бројеви парцела | P = 1:1000, |
| 14. План уклањања | P = 1:1000. |

III

Елаборат Плана, израђен у предузећу „Routing“, д.о.о. Бањалука у мјесецу априлу 2026. године, прилог је и саставни дио ове одлуке.

IV

План се излаже на стални јавни увид код градског органа управе надлежног за послове просторног уређења.

V

О провођењу ове одлуке стараће се орган из тачке IV ове одлуке.

VI

Ступањем на снагу ове одлуке, престају да важе раније донесени просторно -0 плански документи проведбеног карактера, у дијелу у којем нису у сагласности са Планом.

VII

Ова одлука ступа на снагу осмог дана по објављивању у Службеном гласнику Града Бањалука.

Број: 22-013-187/26.

ПРЕДСЈЕДНИК
СКУПШТИНЕ ГРАДА
Љубо Нинковић, с.р.

222.

На основу члана 38. Закона о уређењу простора и грађењу („Службени гласник Републике Српске“, бр. 40/13, 106/15, 3/16 и 84/19) и члана 38. Статута Града Бањалука („Службени гласник Града Бањалука“, бр. 14/18 и 9/19), Скупштина града Бањалука је, на 8. сједници, одржаној 28.4.2026. године, донијела

О Д Л У К У о доношењу Регулационог плана стамбеног насеља „Лазарево 3“

I

Доноси се Регулациони план стамбеног насеља „Лазарево 3“ (у даљем тексту: План).

Границе простора који је обухваћен Планом одређене су у графичком дијелу елабората Плана.

II

Елаборат Плана састоји се од текстуалног и графичког дијела.

Текстуални дио садржи:

- А) УВОДНИ ДИО,

- Б) АНАЛИЗА И ОЦЈЕНА СТАЊА,
 Ц) ЦИЉЕВИ ПРОСТОРНОГ РАЗВОЈА,
 Д) КОНЦЕПТ (ПРОГРАМ) ПЛАНА,
 Е) ЕКОНОМСКА ВАЛОРИЗАЦИЈА ПЛАНА,
 Ф) СМЈЕРНИЦЕ ЗА ПРОВОЂЕЊЕ ПЛАНА,
 Г) ПРИЛОЗИ.

Графички дио Плана садржи сљедеће карте:

- | | |
|--|-------------|
| 1. Геодетска подлога | P = 1:1000, |
| 2.1 Валоризација постојећег грађевинског фонда | |
| - спратност и намјена објеката | P = 1:1000, |
| 2.2 Валоризација постојећег грађевинског фонда | |
| | P = 1:1000, |
| 2.3 Постојећа намјена површина | P = 1:1000, |
| 3.1 Извод из Просторног плана Града Бања Лука | |
| - План намјене површина | P = 1:5000, |
| 3.2 Извод из Регулационог плана стамбеног насеља „Лазарево 3“ - План просторне организације | |
| | P = 1:1000, |
| 3.3 Извод из измјене дијела Регулационог плана стамбеног насеља „Лазарево 3“ - План просторне организације | |
| | P = 1:1000, |
| 3.4 Извод из Регулационог плана за простор регионалног центра у Бањалуци - План просторне организације | |
| | P = 1:1000, |
| 3.5 Извод из измјене дијела Регулационог плана стамбеног блока између улица Ивана Горана Ковачића, Миће Љубибратића и Млађе Ћусића – План просторне организације | |
| 3.6 Извод из Регулационог плана стамбеног насеља „Дракулић“ у Бањалуци - ревизија плана (секција Б) - План просторне организације | |
| | P = 1:1000, |
| 4. Инжењерско - геолошка карта | P = 1:1000, |
| 5. Оцјена природних и створених услова | P = 1:1000, |
| 6. План просторне организације | P = 1:1000, |
| 7. План намјене површина | P = 1:1000, |
| 8. План саобраћаја и нивелације | P = 1:1000, |
| 9. План грађевинских и регулационих линија | |
| | P = 1:1000, |
| 10. План парцелације | P = 1:1000, |
| 11. План инфраструктуре - хидротехника | P = 1:1000, |
| 12. План инфраструктуре – електроенергетика, телекомуникације | P = 1:1000, |
| 13. План инфраструктуре - топификација и гасификација | P = 1:1000, |
| 14. Синтезна карта инфраструктуре | P = 1:1000, |
| 15. План позиције контејнерских платоа за одлагање чврстог отпада | P = 1:1000, |
| 16. План уклањања објеката | P = 1:1000. |

III

Елаборат Плана, израђен у предузећу Центар за пројектовање и консалтинг „ЦПК“ д.о.о. Бањалука у мјесецу децембру 2023. године, прилог је и саставни дио ове одлуке.

IV

План се излаже на стални јавни увид код градског органа управе надлежног за послове просторног уређења.

V

О провођењу ове одлуке стараће се орган из тачке IV ове одлуке.

VI

Ступањем на снагу ове одлуке, престају да важе раније донесени просторно -плански документи проведбеног карактера, у дијелу у којем нису у сагласности са Планом.

VII

Ова одлука ступа на снагу осмог дана по објављивању у Службеном гласнику Града Бањалука.

Број: 22-013-188/26.

ПРЕДСЈЕДНИК
 СКУПШТИНЕ ГРАДА
Љубо Нинковић, с.р.

223.

На основу члана 38. Закона о уређењу простора и грађењу („Службени гласник Републике Српске“, бр. 40/13, 106/15, 3/16 и 84/19) и члана 38. Статута Града Бањалука („Службени гласник Града Бањалука“, бр. 14/18 и 9/19), Скупштина града Бањалука је, на 8. сједници, одржаној 28.4.2026.године, донијела

О Д Л У К У

о доношењу измјене дијела Регулационог плана за простор између улица: Булевар Цара Душана, Омладинске, Радоја Домановића, Бранка Мораче, Патре, Теодора Колокотрониса и лијеве обале Врбаса (радни назив: „Југ 7“)

I

Доноси се измјена дијела Регулационог плана за простор између улица: Булевар Цара Душана, Омладинске, Радоја Домановића, Бранка Мораче, Патре, Теодора Колокотрониса и лијеве обале Врбаса (радни назив: „Југ 7“), (у даљем тексту: План).

Границе простора који је обухваћен Планом одређене су у графичком дијелу елабората Плана.

II

Елаборат Плана састоји се од текстуалног и графичког дијела.

Текстуални дио садржи:

- А) УВОДНИ ДИО,
 Б) АНАЛИЗА И ОЦЈЕНА СТАЊА,
 Ц) ЦИЉЕВИ ПРОСТОРНОГ РАЗВОЈА,
 Д) КОНЦЕПТ (ПРОГРАМ) ПЛАНА,
 Е) ЕКОНОМСКА ВАЛОРИЗАЦИЈА ПЛАНА,
 Ф) СМЈЕРНИЦЕ ЗА ПРОВОЂЕЊЕ ПЛАНА,
 Г) ВАЛОРИЗАЦИОНИ ЛИСТОВИ.

Графички дио Плана садржи сљедеће карте:

- | | |
|--|-------------|
| 1. Геодетска подлога | P = 1:1000, |
| 1.1. Постојећа намјена површина | P = 1:1000, |
| 1.2. Валоризација постојећег грађевинског фонда - намјена и спратност | P = 1:1000, |
| 1.3. Валоризација постојећег грађевинског фонда – бонитет | P = 1:1000, |
| 2. Карта власничке структуре | P = 1:1000, |
| 3. Инжењерско - геолошка карта | P = 1:1000, |
| 4.1. Извод из Просторног плана града Бањалука - основна намјена површина - синтезна карта | P = 1:5000, |
| 4.2. Извод из Урбанистичког плана Бањалуке | P = 1:5000, |
| 4.3. Извод из Регулационог плана за простор између улица: Булевар Цара Душана, Омладинске, Радоја Домановића, Бранка Мораче, Патре, Теодора Колокотрониса и лијеве обале Врбаса (радни назив: „Југ 7“) - План просторне организације | P = 1:1000, |
| 4.4. Извод из Регулационог плана за простор између улица: Бранка Мораче, Радоја Домановића, Боланог Дојчина, Козарске и лијеве обале ријеке | |

- Врбас (радни назив: „Југ 6“) - План просторне организације P = 1:1000,
- 4.5. Извод из Регулационог плана за уређење обала Врбаса у Бањалуци - План просторне организације и уређења зеленила P = 1:1000,
5. План просторне организације P = 1:1000,
6. План намјене површина P = 1:1000,
7. План саобраћаја P = 1:1000,
8. План грађевинских и регулационих линија P = 1:1000,
9. План парцелације P = 1:1000,
10. План инфраструктуре - хидротехника P = 1:1000,
11. План инфраструктуре - електроенергетика и телекомуникације P = 1:1000,
12. План инфраструктуре – топлификација P = 1:1000,
13. План инфраструктуре - синтезна карта P = 1:1000,
14. План уклањања постојећих објеката P = 1:1000,
15. План уређења система зелених површина P = 1:1000,
16. План позиције контејнерских платоа за одлагање чврстог отпада P = 1:1000.

III

Елаборат Плана. израђен у предузећу Грађевински институт „ГИБЛ“ д.о.о. Бањалука у мјесецу марту 2026. године, прилог је и саставни дио ове одлуке.

IV

План се излаже на стални јавни увид код градског органа управе надлежног за послове просторног уређења.

V

О провођењу ове одлуке стараће се орган из тачке IV ове одлуке.

VI

Ступањем на снагу ове одлуке, престају да важе раније донесени просторно - плански документи проведбеног карактера, у дијелу у којем нису у сагласности са Планом.

VII

Ова одлука ступа на снагу осмог дана по објављивању у Службеном гласнику Града Бањалука.

Број: 22-013-189/26.

ПРЕДСЈЕДНИК
СКУПШТИНЕ ГРАДА
Љубо Нинковић, с.р.

224.

На основу члана 40. Закона о уређењу простора и грађењу („Службени гласник Републике Српске“, бр. 40/13, 106/15, 3/16 и 84/19) и члана 38. Статута Града Бањалука („Службени гласник Града Бањалука“, бр. 14/18 и 9/19), Скупштина града Бањалука је, на 8. сједници, одржаној 2026. године, донијела

О Д Л У К У

о измјени дијела Регулационог плана
„Паприковац - Петрићевац“ - зона „Б“

I

Приступа се изради измјене дијела Регулационог плана „Паприковац -Петрићевац“ - зона „Б“ („Службени гласник

Града Бањалука“, бр. 6/04, 9/06, 26/17, 40/18, 5/20, 19/20 и 29/21), (у даљем тексту: План).

Измјеном Плана ће бити обухваћен простор између Његошеве улице, улице Зоре Ковачевић, Купреске улице и улице Бранислава Нушића, у укупној површини од 5,17 ха, који је приказан на карти у прилогу ове одлуке.

Обухват из претходног става није дефинитиван и може претрпјети мање корекције, а коначне границе дефинисаће се приликом израде Плана.

II

Плански период у смислу члана 40. став 3 тачка в) Закона о уређењу простора и грађењу („Службени гласник Републике Српске“, бр. 40/13, 106/15, 3/16 и 84/19) је 10 година.

III

За израду Плана дефинишу се следеће смјернице:

- План израдити у складу са одредбама Закона о уређењу простора и грађењу, Правилника о начину израде, садржају и формирању документа просторног уређења, Правилника о општим правилима урбанистичке регулације и парцелације, те другим прописима из посебних области релевантних за планирање и уређење простора (саобраћај, снабдијевање водом и енергијом, телекомуникације, заштита од природних непогода и техничких инцидената, заштита ваздуха, воде и тла. природних вриједности. културних добара, пољопривредног и шумског земљишта и других елемената животне средине и др.);

- приликом израде Плана потребно је водити рачуна о јавном интересу и општим и посебним циљевима просторног развоја;

- носилац израде обавезан је да обезбиди усаглашеност Плана у току његове израде са документом просторног уређења ширег подручја, односно да је у сагласности са важећим планским документом најближег претходног нивоа, као и програмским елементима који му буду достављени од стране носиоца припреме.

IV

Преднацрт Плана биће израђен у року од 30 дана од дана закључивања уговора о изради Плана.

Приједлог Плана утврдиће носилац припреме Плана и доставити га Скупштини Града на усвајање у року од 60 дана од дана одржавања јавне расправе из члана 48. став 5. Закона о уређењу простора и грађењу („Службени гласник Републике Српске“, бр. 40/13, 106/15, 3/16 и 84/19).

Рок израде Плана је година дана од закључивања уговора о изради Плана са носиоцем израде који буде одређен у складу са одредбама Закона о јавним набавкама БиХ.

V

Садржај Плана начелно је одређен чланом 35. Закона о уређењу простора и грађењу („Службени гласник Републике Српске“, бр. 40/13, 106/15, 3/16 и 84/19), а детаљније одредбама Правилника о начину израде. садржају и формирању документа просторног уређења – чл. 144. до 154. („Службени гласник Републике Српске“, број 69/13).

VI

Нацрт Плана биће изложен на јавни увид у трајању од 30 дана, у просторијама носиоца припреме и носиоца израде Плана и Мјесне заједнице „Петрићевац“.

О мјесту, времену и начину излагања нацрта Плана на јавни увид јавност ће бити обавијештена огласом објављеним у средствима јавног информисања осам дана

прије почетка јавног увида и 15 дана од почетка излагања нацрта на јавни увид.

Носилац израде обавезан је да размотри све примједбе, приједлоге и мишљења који су достављени током јавног увида и да прије утврђивања приједлога Плана о њима заузме свој став који у писаној форми доставља носиоцу припреме Плана и лицима која су доставила своје приједлоге, примједбе и мишљења.

Став носиоца израде Плана о примједбама, приједлозима и мишљењима разматра се на јавној расправи. У складу са закључцима утврђеним на јавној расправи, одржаној у складу са одредбама члана 48. Закона о уређењу простора и грађењу, носилац припреме Плана утврдиће приједлог Плана и доставити га Скупштини Града на усвајање.

VII

Средства за израду Плана и трошкове у поступку његовог доношења обезбједиће Град Бањалука.

VIII

Носилац припреме Плана је Градска управа - Одјељење за просторно уређење.

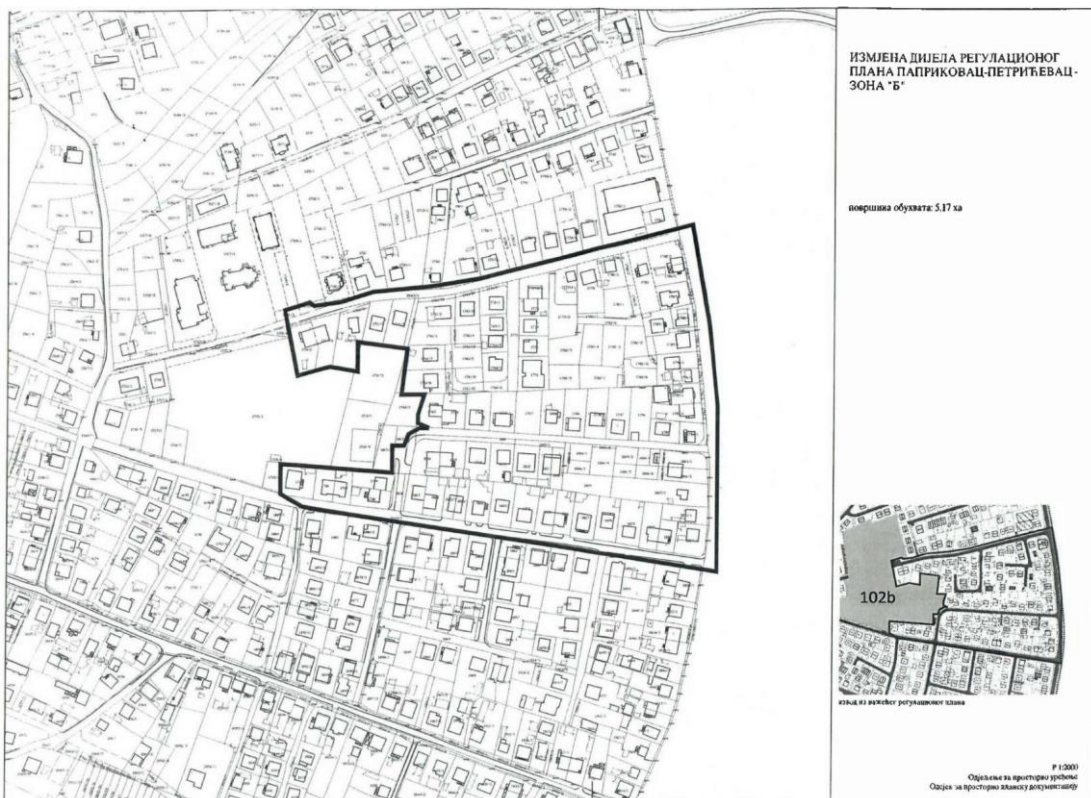
Носилац израде биће одређен у складу са Законом о јавним набавкама БиХ.

IX

Ова одлука ступа на снагу осмог дана од дана објављивања у Службеном гласнику Града Бањалука.

Број: 22-013-190/26.

ПРЕДСЈЕДНИК
СКУПШТИНЕ ГРАДА
Љубо Нинковић, с.р.



225.

На основу члана 40. Закона о уређењу простора и грађењу („Службени гласник Републике Српске“, бр. 40/13, 106/15, 3/16 и 84/19) и члана 38. Статута Града Бањалука („Службени гласник Града Бањалука“, бр. 14/18 и 9/19), Скупштина града Бањалука је, на 8. сједници, одржаној 2026. године, донијела

О Д Л У К У

о измјени дијела Регулационог плана „Лазарево 4“

I

Приступа се изради измјене дијела Регулационог плана „Лазарево 4“ („Службени гласник Града Бањалука“, број 9/10), (у даљем тексту: План).

Измјеном Плана ће бити обухваћен простор уз Улицу Стевана Мусића и односи се на земљиште означено као к.ч. број 74/1, 74/2 и 74/14, к.о. Бањалука 6 (н.п.), у укупној

површини од 0,47 ха, а који је приказан на карти у прилогу ове одлуке.

Обухват из претходног става није дефинитиван и може претрпјети мање корекције, а коначне границе дефинисаће се приликом израде Плана.

II

Плански период у смислу члана 40. став 3 тачка в) Закона о уређењу простора и грађењу („Службени гласник Републике Српске“, бр. 40/13, 106/15, 3/16 и 84/19) је 10 година.

III

За израду Плана дефинишу се сљедеће смјернице:

- План израдити у складу са одредбама Закона о уређењу простора и грађењу, Правилника о начину израде, садржају и формирању документа просторног уређења, Правилника о општим правилима урбанистичке регулације и иарцелације, те другим прописима из посебних области

релавантних за планирање и уређење простора (саобраћај, снабдијевање водом и енергијом, телекомуникације, заштита од природних непогода и техничких инцидентата, заштита ваздуха, воде и гла, природних вриједности, културних добара, пољопривредног и шумског земљишта и других елемената животне средине и др.);

- приликом израде Плана потребно је водити рачуна о јавном интересу и општим и посебним циљевима просторног развоја;

- носилац израде обавезан је да обезбиједи усаглашеност Плана у току његове израде са документом просторног уређења ширег подручја, односно да је у сагласности са важећим планским документом најближег претходног нивоа, као и програмским елементима који му буду достављени од стране носиоца припреме.

IV

Преднацрт Плана биће израђен у року од 30 дана од дана закључивања уговора о изради Плана.

Приједлог Плана утврдиће носилац припреме Плана и доставити га Скупштини Града на усвајање у року од 60 дана од дана одржавања јавне расправе из члана 48. став 5. Закона о уређењу простора и грађењу („Службени гласник Републике Српске“, бр. 40/13, 106/15, 3/16 и 84/19).

Рок израде Плана је година дана од закључивања уговора о изради Плана са носиоцем израде који буде одређен у складу са одредбама члана VIII став 2 ове одлуке.

V

Садржај Плана начелно је одређен чланом 35. Закона о уређењу простора и грађењу („Службени гласник Републике Српске“, бр. 40/13, 106/15, 3/16 и 84/19), а детаљније одредбама Правилника о начину израде, садржају и формирању документа просторног уређења – чл. 144. до 154. („Службени гласник Републике Српске“, број 69/13).

VI

Нацрт Плана биће изложен на јавни увид у трајању од

30 дана, у просторијама носиоца припреме и носиоца израде Плана и Мјесне заједнице „Лазарево 1“.

О мјесту, времену и начину излагања нацрта Плана на јавни увид јавност ће бити обавијештена огласом објављеним у средствима јавног информисања осам дана прије почетка јавног увида и 15 дана од почетка излагања нацрта на јавни увид.

Носилац израде обавезан је да размотри све примједбе, приједлоге и мишљења који су достављени током јавног увида и да прије утврђивања приједлога Плана о њима заузме свој став који у писаној форми доставља носиоцу припреме Плана и лицима која су доставила своје приједлоге, примједбе и мишљења.

Став носиоца израде Плана о примједбама, приједлозима и мишљењима разматра се на јавној расправи. У складу са закључцима утврђеним на јавној расправи, одржаној у складу са одредбама члана 48. Закона о уређењу простора и грађењу, носилац припреме Плана утврдиће приједлог Плана и доставити га Скупштини Града на усвајање.

VII

Средства за израду Плана и трошкове у поступку његовог доношења обезбиједиће заинтересовани инвеститор.

VIII

Носилац припреме Плана је Градска управа - Одјељење за просторно уређење.

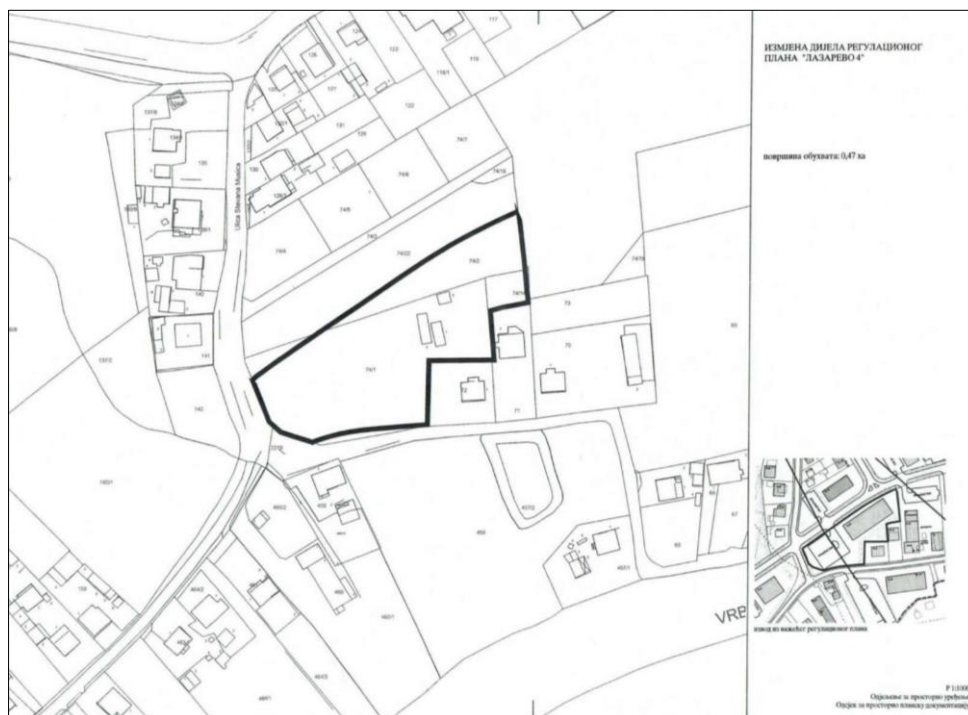
Носилац израде Плана одредиће се на приједлог инвеститора који је обавезан носиоцу припреме из става I доставити доказ о избору носиоца израде Плана.

IX

Ова одлука ступа на снагу осмог дана од дана објављивања у Службеном гласнику Града Бањалука.

Број: 22-013-191/26.

ПРЕДСЈЕДНИК
СКУПШТИНЕ ГРАДА
Љубо Нинковић, с.р.



226.

На основу члана 40. Закона о уређењу простора и грађењу („Службени гласник Републике Српске“, бр. 40/13, 106/15, 3/16 и 84/19) и члана 38. Статута Града Бањалука („Службени гласник Града Бањалука“, бр. 14/18 и 9/19), Скупштина града Бањалука је, на 8. сједници, одржаној 28.4.2026. године, донијела

О Д Л У К У
о измјени дијела Регулационог плана
стамбеног насеља Борик у Бањалуци

I

Приступа се изради измјене дијела Регулационог плана стамбеног насеља Борик у Бањалуци („Службени гласник Града Бањалука“, бр. 27/05,03/13 и 40/18), (у даљем тексту: План).

Измјеном Плана ће бити обухваћен простор који се налази између Кордунашке улице, улице Раде Врањешевић и постојећег паркинга, у укупној површини од 0,76 ха, који је приказан на карти у прилогу ове одлуке.

Обухват из претходног става није дефинисан и може претрпјети мање корекције, а коначне границе дефинисаће се приликом израде Плана.

II

Плански период у смислу члана 40. став 3 тачка в) Закона о уређењу простора и грађењу („Службени гласник Републике Српске“, бр. 40/13, 106/15, 3/16 и 84/19) је 10 година.

III

За израду Плана дефинишу се сљедеће смјернице:

- Плаи израдити у складу са одредбама Закона о уређењу простора и грађењу, Правилника о начину израде, садржају и формирању документа просторног уређења, Правилника о општим правилима урбанистичке регулације и парцелације, те другим прописима из посебних области релевантних за планирање и уређење простора (саобраћај, снабдијевање водом и енергијом, телекомуникације, заштита од природних непогода и техничких инцидената, заштита ваздуха, воде и тла, природних вриједности, културних добара, пољопривредног и шумског земљишта и других елемената животне средине и др.);

- приликом израде Плана потребно је водити рачуна о јавном интересу и општим и посебним циљевима просторног развоја;

- носилац израде обавезан је да обезбиједи усаглашеност Плана у току његове израде са документом просторног уређења ширег подручја, односно да је у сагласности са важећим планским документом најближег претходног нивоа, као и програмским елементима који му буду достављени од стране носиоца припреме.

IV

Преднацрт Плана биће израђен у року од 30 дана од дана закључивања уговора о изради Плана.

Приједлог Плана утврдиће носилац припреме Плана и доставити га Скупштини Града на усвајање у року од 60 дана од дана одржавања јавне расправе из члана 48. став 5. Закона о уређењу простора и грађењу („Службени гласник Републике Српске“, бр. 40/13, 106/15, 3/16 и 84/19).

Рок израде Плана је година дана од закључивања уговора о изради Плана са носиоцем израде који будс одређен у складу са одредбама Закона о јавним набавкама БиХ.

V

Садржај Плана начелно је одређен чланом 35. Закона о уређењу простора и грађењу („Службени гласник Републике Српске“, бр. 40/13, 106/15, 3/16 и 84/19), а детаљније одредбама Правилника о начину израде, садржају и формирању документа просторног уређења – чл. 144. до 154. („Службени гласник Републике Српске“ број 69/13).

VI

Нацрт Плана биће изложен на јавни увид у трајању од 30 дана, у просторијама носиоца припреме и носиоца израде Плана и Мјесне заједнице „Борик 1“.

О мјесту, времену и начину излагања нацрта Плана на јавни увид јавност ће бити обавијештена огласом објављеним у средствима јавног информисања осам дана прије почетка јавног увида и 15 дана од почетка излагања нацрта на јавни увид.

Носилац израде обавезан је да размотри све примједбе, приједлоге и мишљења који су достављени током јавног увида и да прије утврђивања приједлога Плана о њима заузме свој став који у писаној форми доставља носиоцу припреме Плана и лицима која су доставила своје приједлоге, примједбе и мишљења.

Став носиоца израде Плана о примједбама, приједлозима и мишљењима разматра се на јавној расправи. У складу са закључцима утврђеним на јавној расправи одржаној у складу са одредбама члана 48. Закона о уређењу простора и грађењу, носилац припреме Плана утврдиће приједлог Плана и доставити га Скупштини Града на усвајање.

VII

Средства за израду Плана и трошкове у поступку његовог доношења обезбиједиће Град Бањалука.

VIII

Носилац припреме Плана је Градска управа - Одјељење за просторно уређење.

Носилац израде биће одређен у складу са Законом о јавним набавкама БиХ.

IX

Ова одлука ступа на снагу осмог дана од дана објављивања у Службеном гласнику Града Бањалука.

Број: 22-013-192/26.

ПРЕДСЈЕДНИК
СКУПШТИНЕ ГРАДА
Љубо Нинковић, с.р.

**227.**

На основу члана 40. Закона о уређењу простора и грађењу („Службени гласник Републике Српске“, бр. 40/13, 106/15, 3/16 и 84/19) и члана 38. Статута Града Бањалука („Службени гласник Града Бањалука“, бр. 14/18 и 9/19), Скупштина града Бањалука је, на 8. сједници, одржаној 28.4.2024. године, донијела

О Д Л У К У

о измјени дијела Регулационог плана стамбених насеља Лазарево 1, 2 и 3, у Бањалуци - у дијелу подручја насеља „Лазарево 1 и 2“

I

Приступа се измјени дијела Регулационог плана стамбених насеља Лазарево 1, 2 и 3, у Бањалуци - у дијелу подручја насеља „Лазарево 1 и 2“ („Службени гласник Града Бањалука“, бр. 9/06, 18/07, 35/18 и 16/21), (у даљем тексту: План).

Измјеном Плана ће бити обухваћен простор између улица Којића пут, Змај Огњеног Вука и железничке пруге Суња-Добој, у укупној површини од 17,90 ха, који је приказан на карти у прилогу ове одлуке.

Обухват из претходног става није дефинитиван и може претрпјети мање корекције, а коначне границе дефинисаће се приликом израде Плана.

II

Плански период у смислу члана 40. став 3 тачка в) Закона о уређењу простора и грађењу („Службени гласник Републике Српске“, бр. 40/13, 106/15, 3/16 и 84/19) је 10 година.

III

За израду Плана дефинишу се сљедеће смјернице:

- План израдити у складу са одредбама Закона о уређењу простора и грађењу, Правилника о начину израде, садржају и формирању документа просторног уређења,

Правилника о општим правилима урбанистичке регулације и парцелације, те другим прописима из посебних области релевантних за планирање и уређење простора (саобраћај, снабдијевање водом и енергијом, телекомуникације, заштита од природних непогода и техничких инцидената, заштита ваздуха, воде и тла, природних вриједности, културних добара, пољопривредног и шумског земљишта и других елемената животне средине и др.);

- приликом израде Плана потребно је водити рачуна о јавном интересу и општим и посебним циљевима просторног развоја;

- носилац израде обавезан је да обезбједи усаглашеност Плана у току његове израде са документом просторног уређења ширег подручја, односно да је у сагласности са важећим планским документом најближег претходног нивоа, као и програмским елементима који му буду достављени од стране носиоца припреме.

IV

Преднацрт Плана биће израђен у року од 30 дана од дана закључивања уговора о изради Плана. Приједлог Плана утврдиће носилац припреме Плана и доставити га Скупштини Града на усвајање у року од 60 дана од дана одржавања јавне расправе из члана 48. став 5. Закона о уређењу простора и грађењу („Службени гласник Републике Српске“, бр. 40/13, 106/15, 3/16 и 84/19).

Рок израде Плана је година дана од закључивања уговора о изради Плана са носиоцем израде који буде одређен у складу са одредбама Закона о јавним набавкама БиХ.

V

Садржај Плана начелно је одређен чланом 35. Закона о уређењу простора и грађењу („Службени гласник Републике Српске“, бр. 40/13, 106/15, 3/16 и 84/19), а детаљније одредбама Правилника о начину израде, садржају и формирању документа просторног уређења – чл. 144. до 154. („Службени гласник Републике Српске“ бр. 69/13).

VI

Нацрт Плана иће изложен на јавни увид у трајању од 45 дана, у просторијама носиоца припреме и носиоца израде Плана и Мјесне заједнице „Лазарево 1“.

О мјесту, времену и начину излагања нацрта Плана на јавни увид јавност ће бити обавијештена огласом објављеним у средствима јавног информисања осам дана прије почетка јавног увида и 15 дана од почетка излагања нацрта на јавни увид.

Носилац израде обавезан је да размотри све примједбе, приједлоге и мишљења који су достављени током јавног увида и да прије утврђивања приједлога Плана о њима заузме свој став који у писаној форми доставља носиоцу припреме Плана и лицима која су доставила своје приједлоге, примједбе и мишљења.

Став носиоца израде Плана о примједбама, приједлозима и мишљењима разматра се на јавној расправи. У складу са закључцима утврђеним на јавној расправи, одржаној у складу са одредбама члана 48. Закона о уређењу простора и грађењу, носилац припреме Плана утврдиће приједлог Плана и доставити га Скупштини Града на усвајање.

VII

Средства за израду Плана и трошкове у поступку његовог доношења обезбиједиће Град Бањалука.

VIII

Носилац припреме Плана је Градска управа - Одјељење за просторно уређење.

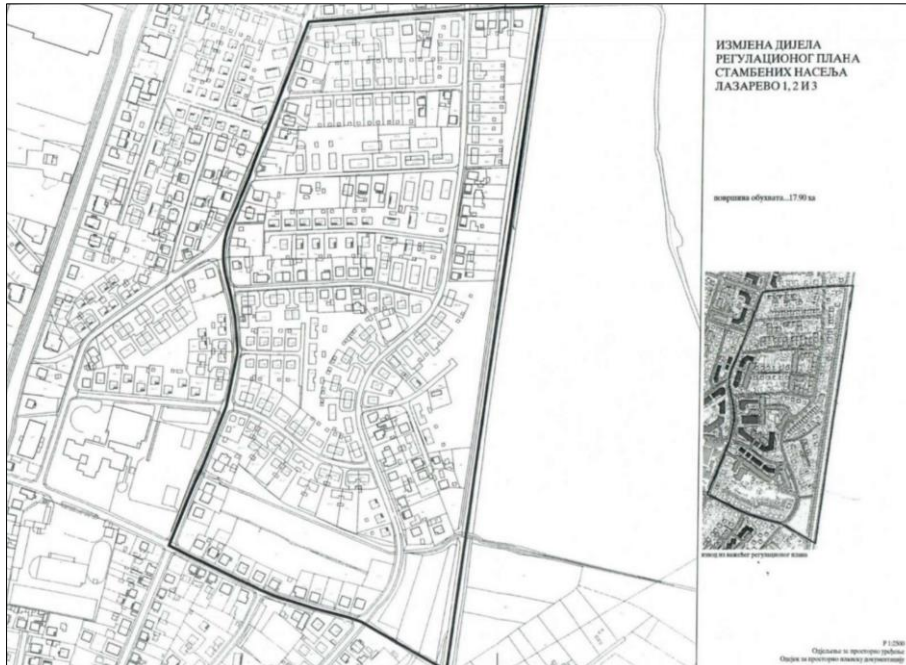
Носилац израде биће одређен у складу са Законом о јавним набавкама БиХ.

IX

Ова одлука ступа на снагу осмог дана од дана објављивања у Службеном гласнику Града Бањалука.

Број: 22-013-193/26.

ПРЕДСЈЕДНИК
СКУПШТИНЕ ГРАДА
Љубо Нинковић, с.р.

**228.**

На основу члана 40. Закона о уређењу простора и грађењу („Службени гласник Републике Српске“, бр. 40/13, 106/15, 3/16 и 84/19) и члана 38. Статута Града Бањалука („Службени гласник Града Бањалука“, бр. 14/18 и 9/19), Скупутина града Бањалука је, на 8. сједници, одржаној 28.4.2026. године, донијела

О Д Л У К У
о измени дијела Регулационог плана насеља
Паприковац - Петрићевац - Зона А

I

Приступа се изради измене дијела Регулационог плана насеља Паприковац - Петрићевац - Зона А („Службени гласник Града Бањалука“, бр. 12/04, 6/18 и 24/19), (у даљем тексту: План).

Измјеном Плана ће бити обухваћен простор који се налази између Мајевичке улице и новопланираних саобраћајница, у укупној површини од 3,83 ха, који је приказан на карти у прилогу ове одлуке.

Обухват из претходног става није дефинитиван и може претрпјети мање корекције, а коначне границе дефинисаће се приликом израде Плана.

II

Плански период у смислу члана 40. став 3 тачка в) Закона о уређењу простора и грађењу („Службени гласник Републике Српске“, бр. 40/13, 106/15, 3/16 и 84/19) је 10 година.

III

За израду Плана дефинишу се сљедеће смјернице:

- План израдити у складу са одредбама Закона о уређењу простора и грађењу, Правилника о начину израде, садржају и формирању документа просторног уређења, Правилника о општим правилима урбанистичке регулације и парцелације, те другим прописима из посебних области релевантних за планирање и уређење простора (саобраћај, снабдијевање водом и енергијом, телекомуникације, заштита од природних непогода и техничких инцидената, заштита ваздуха, воде и тла, природних вриједности,

културних добара, пољопривредног и шумског земљишта и других елемената животне средине и др.);

- приликом израде Плана потребно је водити рачуна о јавном интересу и општим и посебним циљевима просторног развоја;

- носилац израде обавезан је да обезбиједи усаглашеност Плана у току његове израде са документом просторног уређења ширег подручја, односно да је у сагласности са важећим планским документом најближег претходног нивоа, као и програмским елементима који му буду достављени од стране носиоца припреме.

IV

Преднацрт Плана биће израђен у року од 30 дана од дана закључивања уговора о изради Плана. Приједлог Плана утврдиће носилац припреме Плана и доставити га Скупштини Града на усвајање у року од 60 дана од дана одржавања јавне расправе из члана 48. став 5. Закона о уређењу простора и грађењу („Службени гласник Републике Српске“, бр. 40/13, 106/15, 3/16 и 84/19).

Рок израде Плана је година дана од закључивања уговора о изради Плана са носиоцем израде који буде одређен у складу са одредбама Закона о јавним набавкама БиХ.

V

Садржај Плана начелно је одређен чланом 35. Закона о уређењу простора и грађењу („Службени гласник Републике Српске“, бр. 40/13, 106/15, 3/16 и 84/19), а детаљније одредбама Правилника о начину израде, садржају и формирању документа просторног уређења — чл. 144. до 154. („Службени гласник Републике Српске“, број 69/13).

VI

Нацрт Плана биће изложен на јавни увид у трајању од 30 дана, у просторијама носиоца припреме и носиоца израде Плана и Мјесне заједнице „Петрићевац“.

О мјесту, времену и начину излагања нацрта Плана на јавни увид јавност ће бити обавијештена огласом објављеним у средствима јавног информисања осам дана прије почетка јавног увида и 15 дана од почетка излагања нацрта на јавни увид.

Носилац израде обавезан је да размотри све примједбе, приједлоге и мишљења који су достављени током јавног увида и да прије утврђивања приједлога Плана о њима заузме свој став који у писаној форми доставља носиоцу припреме Плана и лицима која су доставила своје приједлоге, примједбе и мишљења.

Став носиоца израде Плана о примједбама, приједлозима и мишљењима разматра се на јавној расправи. У складу са закључцима утврђеним на јавној расправи, одржаној у складу са одредбама члана 48. Закона о уређењу простора и грађењу, носилац припреме Плана утврдиће приједлог Плана и доставити га Скупштини Града на усвајање.

VII

Средства за израду Плана и трошкове у поступку његовог доношења обезбиједиће Град Бањалука.

VIII

Носилац припреме Плана је Градска управа - Одјељење за просторно уређење.

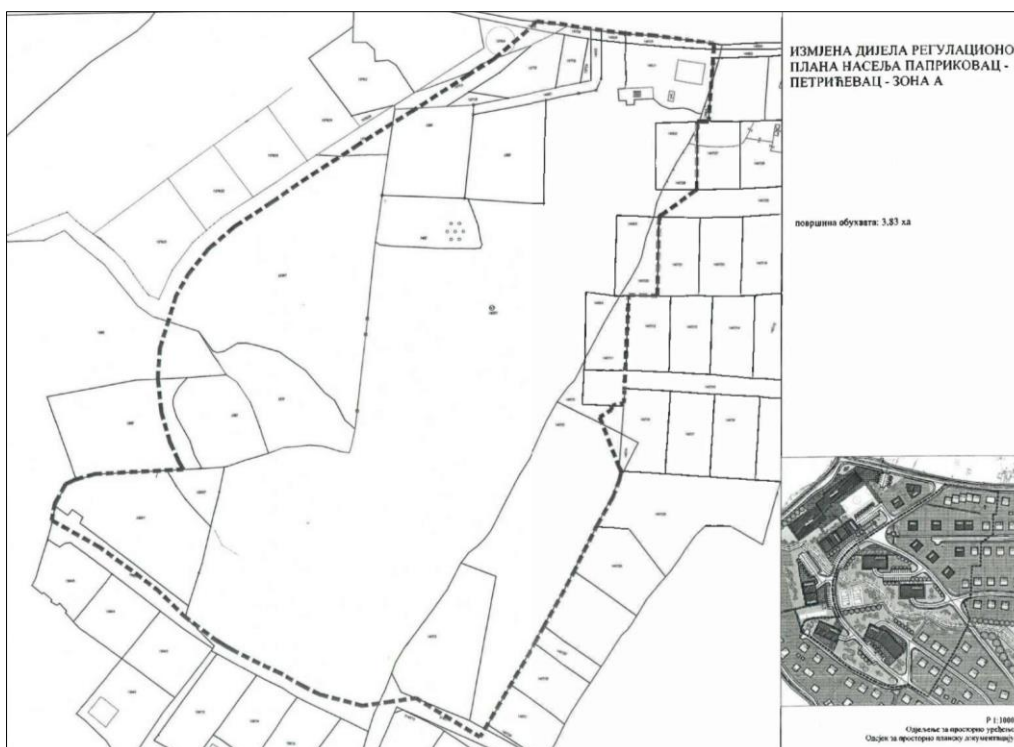
Носилац израде биће одређен у складу са Законом о јавним набавкама БиХ.

IX

Ова одлука ступа на снагу осмог дана од дана објављивања у Службеном гласнику Града Бањалука.

Број: 22-013-195/26.

ПРЕДСЈЕДНИК
СКУПШТИНЕ ГРАДА
Љубо Никовић, с.р.



229.

На основу члана 17. став 1. и члана 22. Закона о стварним правима („Службени гласник Републике Српске“, бр. 124/08, 3/09, 58/09, 95/11, 60/15, 18/16, 107/19, 1/2021, 119/21 и 21/26), члана 39. став 2. тачка 13. Закона о локалној самоуправи („Службени гласник Републике Српске“, бр. 97/16, 36/19, 61/21, 100/25 и 114/25) и члана 38. став 2. тачка 13. Статута Града Бања Лука („Службени гласник Града Бањалука“, бр. 14/18 и 9/19), Скупштина града Бања Лука је, на 8. сједници, одржаној 28.4.2026. године, донијела

О Д Л У К У**о измјени и допунама Одлуке
о давању на управљање културног добра****Члан 1.**

У Одлуци о давању на управљање културног добра („Службени гласник Града Бања Лука“, број 7/16) члан 1. мијења и гласи: „Овом одлуком преноси се право управљања, чувања, одржавања и заштите културног добра Национални споменик средњовјековна тврђава „Кастел“ на ЈУ „Бански двор - културни центар“ Бања Лука и ЈУ „Туристичка организација града Бања Лука.“.

Члан 2.

У члану 2. у ставу 1. у тачки 3. последије броја: „1196 м2“, додају се ријечи: „осим Куле 1, Куле 2 и вртне терасе између Куле 1 и Куле 2“ и додају се нови ст. 2. и 3. који гласе:

„(2) Кула 1, која припада к.ч. број 4337, даје се на управљање, чување и заштиту ЈУ „Туристичка организација града Бања Лука - за потребе туристичко - информативног центра “ п

(3) Кула 2, која припада к.ч. број 4337, у циљу реализације пројекта „GIFTSnet“ издаје се у закуп за потребе сувенирнице и кафетерије“.

Члан 3.

У члану 6. у ставу 1, иза ријечи ЈУ „Бански двор - Културни центар“ Бања Лука“ додају се ријечи и ЈУ „Туристичка организација града Бања Лука“.

Члан 4.

Ова одлука ступа на снагу осмог дана од дана објављивања у Службеном гласнику Града Бања Лука.

Број: 22-013-224/26.

ПРЕДСЈЕДНИК
СКУПШТИНЕ ГРАДА
Љубо Нинковић, с.р.

230.

На основу члана 39. став 2. тачка 13. Закона о локалној самоуправи („Службени гласник Републике Српске“, бр. 97/16, 36/19, 61/21, 100/25 и 114/25), члана 38. Статута Града Бања Лука („Службени гласник Града Бањалука“, бр. 14/18 и 9/19), те тачке VI. Одлуке о начину располагања пословним зградама, пословним просторијама и гаражама у својини града Бања Лука („Службени гласник Града Бања Лука“, број 13/22), Скупштина града Бања Лука је, на 8. сједници, одржаној 28.4.2026. године, донијела

О Д Л У К У**о додјели пословног простора у закуп
- под посебним условима****I**

Додјељује се Удружењу грађана „WagWag“ у закуп иод посебним условима пословна просторија која се налази у Бањој Луци, у Улици Браће Мажар и мајке Марије бр. 15, површине 19 м2, на период од двије године.

II

Цијена закупнине са урачунатим ПДВ-ом за додијељену пословну просторију износи 37,62 КМ мјесечно, а начин плаћања закупнине биће регулисан уговором који ће се закључити између Града Бања Лука и Удружења грађана „WagWag“.

III

Овлашћује се Градоначелник да, у име Града Бања Лука, закључи са Удружењем грађана „WagWag“ уговор о закупу пословног простора из тачке I ове одлуке, под посебним условима.

IV

За реализацију ове одлуке у погледу закључивања уговора из претходне тачке и праћења извршавања свих уговорених обавеза закупопримца, задужују се Одељак за управљање непокретном имовином града и Одјељење за финансије Градске управе Града Бања Лука.

V

Ова одлука ступа на снагу осмог дана од дана објављивања у Службеном гласнику Града Бања Лука.

Број: 22-013-225/26.

ПРЕДСЈЕДНИК
СКУПШТИНЕ ГРАДА
Љубо Нинковић, с.р.

231.

На основу члана 39. став 2. тачка 13. Закона о локалној самоуправи („Службени гласник Републике Српске“, бр. 97/16, 36/19, 61/21, 100/25 и 114/25), члана 38. Статута Град Бања Лука („Службени гласник Града Бањалука“, бр. 14/18 и 9/19), те тачке VI Одлуке о начину располагања пословним зградама, пословним просторијама и гаражама у својини града Бања Лука („Службени гласник Града Бања Лука“, број 13/22), Скупштина града Бања Лука је, на 8. сједници, одржаној 28.4.2026. године, донијела

О Д Л У К У**о додјели пословног простора
у закуп под посебним условима****I**

Додјељује се Културно - умјетничком друштву „Поткозарје“, пословни простор на I спрату у објекту Друштвеног дома у Поткозарју (у тлоцрту ближе означен као ГП), који се налази у Поткозарју, површине 48,55 м2, на период од двије године.

II

Цијена закупнине са урачунатим ПДВ-ом за додијељени пословни простор износи 21.85 КМ мјесечно, а начин плаћања закупнине биће регулисан уговором који ће се

закључити између Града Бања Лука с једне стране и Културно - умјетничког друштва „Поткозарје“, са друге стране.

III

Овлашћује се Градоначелник да, у име Града Бања Лука, закључи са Културно - умјетничким друштвом „Поткозарје“, уговор о закупу пословног простора из тачке I ове одлуке, под посебним условима.

IV

За реализацију ове одлуке у погледу закључивања уговора из претходне тачке и праћења извршавања свих уговорених обавеза закупопримца задужују се Одсјек за управљање непокретном имовином града и Одјељење за финансије Градске управе Града Бања Лука.

V

Ова одлука ступа на снагу осмог дана од дана објављивања у Службеном гласнику Града Бања Лука.

Број: 22-013-226/26.

ПРЕДСЈЕДНИК
СКУПШТИНЕ ГРАДА
Љубо Нинковић, с.р.

232.

На основу члана 39. став 2. тачка 13. Закона о локалној самоуправи („Службени гласник Републике Српске“, бр.97/16, 36/19, 61/21, 100/25 и 114/25), члана 38. Статута Града Бања Лука („Службени гласник Града Бања Лука“, бр.14/18 и 9/19), те тачке VI Одлуке о начину располагања пословним зградама, пословним просторијама и гаражама у својини града Бања Лука („Службени гласник Града Бања Лука“, број 13/22), Скупштина града Бања Лука је, на 8. сједници, одржаној 28.4.2026. донијела

О Д Л У К У

о продужењу периода закупа под посебним условима ЈП „Деп – от“ д.о.о. Регионална депонија Бања Лука.

I

Одлуком Скупштине града Бања Лука, број: 07-013-433/21 од 13.7.2021. године, продужен је период закупа под посебним условима пословног простора број 91, на Булевару војводе Живојина Мишића број 17, пов. 91 м2, док је Одлуком, број: 07-013-434/21 од 13.7 2021. године, продужен период закупа под посебним условима пословног простора број 93, на Булевару војводе Живојина Мишића, број 21, пов. 116м2, на период од двије године.

II

ЈП „Деп - от“ д.о.о. Регионалној депонији Бања Лука, продужава се период закупа пословних простора под посебним условима, на период од пет година.

III

Овлашћује се градоначелник да, са ЈП „Деп – от“ д.о.о. Регионална депонија Бања Лука, закључи Уговор о закупу пословних просторија под посебним условима којим ће се период закупа пословних простора из тачке I продужити на период од пет година.

IV

За реализацију ове одлуке, у погледу закључивања Уговора из претходне тачке и праћења извршавања свих уговорних обавеза закупопримца, задужује се Одсјек за управљање непокретном имовином града и Одјељење за финансије.

V

Ова одлука ступа на снагу осмог дана од дана објављивања у Службеном гласнику Града Бања Лука.

Број: 22-013-227/26.

ПРЕДСЈЕДНИК
СКУПШТИНЕ ГРАДА
Љубо Нинковић, с.р.

233.

На основу члана 39. став 2. тачка 13. Закона о локалној самоуправи („Службени гласник Републике Српске“, бр. 97/16, 36/19, 61/21, 100/25 и 114/25), члана 38. став 2. тачка 13. и члана 82. Статута Града Бања Лука („Службени гласник Града Бања Лука“, бр. 14/18 и 9/19), тачке IV Одлуке о начину располагања пословним зградама, пословним просторијама и гаражама у својини Града Бања Лука („Службени гласник Града Бања Лука“, број 13/22), Скупштина града Бања Лука је, на 8. сједници, одржаној 28.4.2026. године, донијела

О Д Л У К У о издавању у закуп гаража

I

Предмет издавања у закуп су следеће гараже:

1. Гаража бр. 6, која се налази у КГК 1, Улица Симе Матавуља број 4А, површине 14 м2, почетна цијена закупнине износи 3,50 КМ/м2;
2. Гаража бр. 7, која се налази у КГК 1, Улица Симе Матавуља број 4А, површине 32 м2, почетна цијена закупнине износи 3,50 КМ/м2 и
3. Гаража бр. 8, која се налази у КГК 1, Улица Симе Матавуља број 4А, површине 32 м2, почетна цијена закупнине износи 3,50 КМ/м2.

II

Почетна цијена закупнине за гараже из тачке I ове одлуке утврђује се у складу са Одлуком о почетној цијени закупнине за пословне зграде, пословне просторије и гараже („Службени гласник Града Бања Лука“, број 34/25).

III

За реализацију ове одлуке у погледу објављивања огласа о издавању у закуп пословних простора задужује се Одсјек за управљање непокретном имовином града, а за поступак утврђивања резултата огласа путем прикупљања писмених понуда задужује се Комисија за пословне просторе и гараже именована рјешењем Градоначелника и Одјељење за финансије Градске управе Града Бања Лука.

IV

Овом одлуком ставља се ван снаге Одлука о продаји гаража, број 07-013-227/16 од 31.05. и 01.06.2016. године.

V

Ова одлука ступа на снагу осмог дана од дана објављивања у Службеном гласнику Града Бања Лука.

Број: 22-013-228/26.

ПРЕДСЈЕДНИК
СКУПШТИНЕ ГРАДА
Љубо Нинковић, с.р.

234.

На основу члана 25. став 1. тачка в) Закона о експропријацији Републике Српске („Службени гласник Републике Српске“, бр. 112/06, 37/07, 66/08, 110/08 и 79/15), члана 39. став 2. тачка 13) Закона о локалној самоуправи („Службени гласник Републике Српске“, бр. 97/16, 36/19 и 61/21) и члана 38. Статута Града Бања Лука („Службени гласник Града Бањалука“, бр. 14/18 и 9/19), Скупштина града Бања Лука је, на 8. сједници, одржаној 28.4.2026. године, донијела

О Д Л У К У

о давању сагласности за закључивање
Уговора о куповини земљишта - ради
реконструкције саобраћајнице
у Улици Петра Великог у насељу Чесма у Бања Луци

I

Даје се сагласност за закључивање Уговора о куповини земљишта - ради реконструкције саобраћајнице у Улици Петра Великог у насељу Чесма у Бања Луци, и то на непокретностима означеним као:

- **к.ч.бр. 875/2**, звана бара, у нарави ливада 3. класе, површине 48 м², к.о. Чесма 2, уписана у ЛН број 437, као сусвојина Остојић (Николе) Александар и Остојић (Николе) Марко, са по ½ дијела. **Цијена земљишта износи 2.400,00 КМ (50,00 КМ/м² x 48 м²),**

- **к.ч. бр. 845/4**, звана кућиште, у нарави двориште, површине 11 м², уписана у ЛН број 405, к.о. Чесма 2, као Благојевић (Мирослав) Дајана, са 1/1 дијела. **Цијена земљишта износи 550,00 КМ (50,00 КМ/м² x 11 м²),**

- **к.ч. бр. 832/8**, звана њива, у нарави њива 3. класе, површина 9 м², уписана у ЛН број 475, к.о. Чесма 2, као својина Јошић (Рајка) Жељко, са 1/1 дијела. **Цијена земљишта износи 450,00 КМ (50,00 КМ/м² x 9 м²),**

- **к.ч. бр. 857/2**, звана кућиште, у нарави њива 1. класе, површине 31 м², уписана у ЛН број 124, к.о. Чесма 2, као својина Бодо (Ивице) Евица, са 1/1 дијела. **Цијена земљишта износи 1.550,00 КМ (50 КМ/м² x 31 м²),**

- **к.ч. бр. 845/3**, звана кућиште, у нарави ливада 2. класе, површине 14 м² и **к.ч. бр. 846/5**, звана кућиште, у нарави њива 3. класе. површине 5 м², к.о. Чесма 2, обе уписане у ЛН број 480, као својина Грубор (Драгана) Предраг, са 1/1 дијела. **Цијена земљишта износи 950,00 КМ (50,00 КМ/м² x 14 м² + 5 м²),**

- **к.ч. бр. 714/4**, звана окућница, у нарави њива 6. класе, површина 31 м², уписана у ЛН број 715, к.о. Чесма 2, као својина Јелић (Ненада) Татјана, са 1/1 дијела. **Цијена земљишта износи 1.550,00 КМ (50,00 КМ/м² x 31 м²),**

- **к.ч. бр. 802/2**, звана кућиште, у нарави двориште, површине 23 м², уписана у ЛН број 16, к.о. Чесма 2, као својина Бузаковић (Стеве) Живко, са 1/1 дијела. **Цијена земљиш га износи 1.150,00 КМ (50,00 КМ/м² x 23 м²),**

- **к.ч. бр. 874/55**, звана бара, у нарави њива двориште, површине 41 м², уписана у ЛН број 436, к.о. Чесма 2, као сусвојина Грозданић (Марка) Саше, са 1/3 дијела и Грозданић (Стјепана) Иванке, са 2/3 дијела. **Цијена земљишта износи 2.050,00 КМ (50,00 КМ/м² x 41 м²),**

- **к.ч. бр. 849/3**, звана чесма, у нарави ливада 2. класе, површине 41 м², к.о. Чесма 2, уписана у ЛН број 4, као

сусвојина Иванковић (Милана) Дарио и Ивановић (Милана) Марио, са по дијела. **Цијена земљишта износи 2.050,00 КМ (50 КМ/м² x 41 м²),**

- **к.ч. бр. 832/9**, звана њива, њива 3. класе, површине 10 м², уписана у ЛН број 226, к.о. Чесма 2, као својина Броћета (Милојка) Илија, са 1/1 дијела. **Цијена земљишта износи 500,00 КМ (50 КМ/м² x 10 м²),**

- **к.ч. бр. 814/2**, звана кућиште, у нарави двориште стамбено - пословног објекта, површине 40 м², уписана у ЛН број 267, к.о. Чесма 2, као својина Смајлагић (Новака) Бранка, са 1/1 дијела. **Цијена земљишта износи 2.000,00 КМ (50,00 КМ/м² x 40 м²),**

- **к.ч. бр. 807/2**, звана крчевина, у нарави двориште, површине 42 м², к.о. Чесма 2, уписана у ЛН број 517, као својина Мирковић (Милана) Здравко, са 1/1 дијела. **Цијена земљишта износи 2.100,00 КМ (50,00 КМ/м² x 42 м²),**

- **к.ч. бр. 805/6**, звана подкућница, у нарави њива 4. класе, површине 42 м², к.о. Чесма 2, уписана у ЛН број 660, као својина Вукоја (Ивице) Стипо, са 1/1 дијела. **Цијена земљишта износи 2.100,00 КМ (50,00 КМ/м² x 42 м²),**

- **к.ч. бр. 858/2**, звана кућиште, у нарави двориште, у површини од 68 м², уписана у ЛН број 36, к.о. Чесма 2, као својина Докмановић (Војислава) Љепосава, са 1/1 дијела. **Цијена земљишта износи 3.400,00 КМ (50,00 КМ/м² x 68 м²),**

- **к.ч. бр. 803/2**, звана кућиште, у нарави двориште, површине 28 м², уписана у ЛН број 355, к.о. Чесма 2, као својина Вукоја Зденке, са 1/1 дијела. **Цијена земљишта износи 1.400,00 КМ (50,00 КМ x 28 м²).**

II

Овлашћује се Градоначелник да, у име Града Бањалука, са власницима закључи уговор из тачке I ове одлуке, уз претходно прибављено мишљење Правобранилаштва Републике Српске, Сједиште замјеника Бања Лука, у смислу одредбе члана 16. Закона о Правобранилаштву Републике Српске („Службени гласник Републике Српске“ број 7/18).

III

Ова одлука ступа на снагу са даном доношења, а биће објављена у Службеном гласнику Града Бањалука.

Број: 22-013-229/26.

ПРЕДСЈЕДНИК
СКУПШТИНЕ ГРАДА
Љубо Нинковић, с.р.

235.

На основу члана 39. став 2. тачка 13. и члана 59. став 1. тачка 2. Закона о локалној самоуправи („Службени гласник Републике Српске“, бр. 97/16, 36/19, 61/21, 100/25 и 114/25), чл. 23. и 348а. Закона о стварним правима („Службени гласник Републике Српске“, бр. 124/08, 58/09, 95/11, 60/15, 18/16, 107/19, 1/21, 119/21 и 21/26), члана 38. Статута Града Бања Лука („Службени гласник Града Бања Лука“, бр. 14/18 и 9/19) Скупштина града Бања Лука је, на 8. сједници, одржаној 28.4.2026. године, донијела

О Д Л У К У

о утврђивању парцела намијењених за оснивање права грађења без накнаде породицама са четворо и више дјете, младим брачним паровима до 35 година старости и самохраним родитељима, приликом стицања права својине на првој непокретности

I

Овом одлуком утврђују се парцеле намијењене за оснивање права грађења без накнаде породицама са четворо

и више дјеце, младим брачним паровима до 35 година старости и самохраним родитељима, приликом стицања права својине на првој непокретности.

II

Непокретности из тачке I ове одлуке означене су као:

- к.ч. бр. 3253/1, површине 1301 м², к.ч. бр. 3253/3, површине 1042 м², к.ч. бр. 3253/4, површине 1056 м², к.ч. бр. 3253/5, површине 1036 м², к.ч. бр. 3253/6, површине 1166 м², к.ч. бр. 3253/7, површине 922 м², к.ч. бр. 3253/8, површине 1168 м², к.ч. бр. 3253/9, површине 1068 м², к.ч. бр. 3253/10, површине 1124 м², к.ч. бр. 3253/11, површине 1086 м², к.ч. бр. 3253/12, површине 835 м², к.ч. бр. 3253/13, површине 1023 м², к.ч. бр. 3253/14, површине 1074 м², к.ч. бр. 3253/15, површине 950 м², к.ч. бр. 3253/16, површине 1059 м², к.ч. бр. 3253/17, површине 997 м², к.ч. бр. 3253/18, површине 969 м², к.ч. бр. 3253/19, површине 947 м², к.ч. бр. 3253/20, површине 1126 м², к.ч. бр. 3253/21, површине 1066 м², к.ч. бр. 3253/22, површине 1129 м², к.ч. бр. 3253/23, површине 1136 м², к.ч. бр. 3253/24, површине 1085 м², к.ч. бр. 3253/25, површине 989 м², к.ч. бр. 3253/26, површине 949 м², к.ч. бр. 3253/27, површине 975 м², к.ч. бр. 3253/28, површине 1045 м², к.ч. бр. 3253/29, површине 1013 м², к.ч. бр. 3253/30, површине 1010 м², к.ч. бр. 3253/31, површине 1424 м², к.ч. бр. 3253/32, површине 1084 м², к.ч. бр. 3253/33, површине 1084 м², к.ч. бр. 3253/34, површине 1116 м², к.ч. бр. 3253/35, површине 1003 м², к.ч. бр. 3253/36, површине 875 м², к.ч. бр. 3253/37, површине 844 м², к.ч. бр. 3253/38, површине 891 м², к.ч. бр. 3253/39, површине 1058 м², к.ч. бр. 3253/40, површине 904 м², к.ч. бр. 3253/41, површине 897 м², к.ч. бр. 3253/42, површине 982 м², к.ч. бр. 3253/43, површине 998 м², к.ч. бр. 3253/44, површине 943 м², к.ч. бр. 3253/45, површине 848 м², к.ч. бр. 3253/46, површине 1045 м², к.ч. бр. 3253/47, површине 987 м², к.ч. бр. 3253/48, површине 934 м², к.ч. бр. 3253/49, површине 908 м², све уписане у ЛН број 63, к.о. Пискавица Доња, право својине Града Бања Лука, са 1/1 дијела,

- к.ч. бр. 3257/1, површине 1009 м², к.ч. бр. 3257/2 површине 1098 м², к.ч. бр. 3257/5 површине 1143 м², к.ч. бр. 3257/8 површине 1111 м², к.ч. бр. 3257/9 површине 1022 м², к.ч. бр. 3257/10 површине 1075 м², к.ч. бр. 3257/11 површине 819 м², к.ч. бр. 3257/12 површине 1114 м² и к.ч. бр. 3257/13 површине 981 м², све уписане у ЛН број 698, к.о. Пискавица Доња, право својине Града Бања Лука, са 1/1 дијела,

- к.ч. бр. 2463/8, површине 992 м², к.ч. бр. 2463/9, површине 605 м², к.ч. бр. 2463/10, површине 978 м², 2463/11, површине 582 м², све уписане у ЛН број 1557 к.о.

Драгочај, право својине Града Бања Лука, са 1/1 дијела,

- к.ч. бр. 130/2, површине 3041 м², к.ч. бр. 131/4, површине 2974 м², к.ч. бр. 131/6, површине 2603 м², к.ч. бр. 132/2, површине 1789 м², к.ч. бр. 132/3, површине 1722 м², к.ч. бр. 132/4, површине 1666 м², к.ч. бр. 133/2, површине 2266 м² к.ч. бр. 133/10, површине 1617 м², к.ч. бр. 133/11, површине 1683 м², к.ч. бр. 133/12, површине 1603 м², к.ч. бр. 133/13, површине 1543 м². к.ч.бр. 135/6 површине 3246м², к.ч.број 135/7 површине 2873м², све уписане у ЛН број 51, к.о. Мотике, право својине Града Бања Лука са 1/1 дијела,

Поред наведених парцела ради се и о земљишту које ће се формирати односно парцелисати за додјелу категоријама из тачке I диспозитива ове одлуке, означене као:

- к.ч. бр. 441, површине 17960, уписана у ЛН број 646, к.о. Буквалек, право својине Града Бања Лука са 1/1 дијела,

- к.ч.број 611/1, површине 20244м², к.ч.број 611/2 површине 59329м², к.ч.број 611/3 површине 11645м², к.ч.број 611/4 површине 18743м², к.ч.број 611/5 површине 1382м², к.ч. број 611/10 површине 1232м². к.ч.број 611/11

површине 1146м², уписане у ЛН број 48, к.о. Буквалек, право својине Града Бања Лука, са 1/1 дијела,

- к.ч.број 1685/1, површине 52698м², к.ч.број 1686 површине 27397м², к.ч.број 2427/1 површине 25086м², уписане у ЛН број 50, к.о. Борковићи Горњи, право својине Града Бања Лука, са 1/1 дијела,

- к.ч.број 1676 површине 5059м² уписана у ЛН број 475, к.о. Борковићи Горњи, право својине Града Бања Лука, са 1/1 дијела,

- к.ч. број 1675 површине 7295м² уписана у ЛН број 463, к.о. Борковићи Горњи, право својине Града Бања Лука, са 1/1 дијела,

- к.ч.број 2039 површине 10064м², уписане у ЛН број 57, к.о. Перван Доњи. право својине Града Бања Лука, са 1/1 дијела.

III

Након проведене процедуре, Градоначелник ће закључити уговоре о оснивању права грађења без накнаде са лицима која остварују права из тачке I ове одлуке, по добијању Мишљења Правобранилаштва Републике Српске, а на основу члана 16. Закона о Правобранилаштву Републике Српске („Службени гласник Републике Српске“, број 7/18).

IV

Ова одлука ступа на снагу са даном доношења, а биће објављена у Службеном гласнику Града Бања Лука.

Број: 22-013-230/26.

ПРЕДСЈЕДНИК
СКУПШТИНЕ ГРАДА
Љубо Нинковић, с.р.

236.

На основу члана 348. став 3. тачка д) Закона о стварним правима („Службени гласник Републике Српске“, бр. 124/08, 3/09, 58/09, 95/11, 60/15, 18/16, 107/19, 1/21, 119/21 и 21/26), члана 39. Закона о локалној самоуправи („Службени гласник Републике Српске, бр. 97/16, 36/19, 61/21, 100/25 и 114/25), члана 38. Статута Града Бања Лука („Службени гласник Града Бања Лука“, бр. 14/08 и 9/19), те члана 11. Одлуке о уређењу простора и грађевинском земљишту („Службени гласник Града Бања Лука“, бр. 15/14, 8/15, 10/16, 4/17, 8/17, 2/18, 9/19, 19/20, 29/21 и 9/22), Скупштина града Бања Лука је, на 8. сједници, одржаној 28.4.2026. године, донијела

О Д Л У К У

о одбијању захтјева за давање сагласности за закључење Уговора о продаји градског грађевинског земљишта непосредном погодбом, између Града Бања Лука и Боговац Љубидрага из Бања Луке

Члан 1.

Одбија се захтјев за давање сагласности на закључење Уговора о продаји некретнина са Боговац Љубидрагом из Бања Луке, и то земљиште у посједу подносиоца захтјева означено као:

- к.ч.бр. 983/1, звана баривца, у нарави ливада 2. класе пов. 2197 км², уписана у ЛН број 1059 КО Пријаковци, као својина Боговац Миле Љубидрага, са 1/1 дијела;

А замљиште које се тражи за продају к.ч.бр. 971, звана Гашповац, у нарави њива 4. класе, пов. 399 м². уписана у ЛН број 187 Ко Пријаковци, као својина Град Бања Лука са 1/1 дијела.

Члан 2.

Ова одлука ступа на снагу даном доношења, а биће објављена у Службеном гласнику Града Бања Лука.

Број: 22-013-231/26.

ПРЕДСЈЕДНИК
СКУПШТИНЕ ГРАДА
Љубо Нинковић, с.р.

237.

На основу члана 348. став 3. тачка д) Закона о стварним правима („Службени гласник Републике Српске“, бр. 124/08, 3/09, 58/09, 95/11, 60/15, 18/16, 107/19, 1/21, 119/21 и 21/26), члана 39. Закона о локалној самоуправи („Службени гласник Републике Српске, бр. 97/16, 36/19, 61/21, 100/25 и 114/25), члана 38. Статута Града Бања Лука („Службени гласник Града Бања Лука“, бр. 14/08 и 9/19), те члана 11. Одлуке о уређењу простора и грађевинском земљишту („Службени гласник Града Бања Лука“, бр. 15/14, 8/15, 10/16, 4/17, 8/17, 2/18, 9/19, 19/20, 29/21 и 9/22), Скупштина града Бања Лука је, на 8. сједници, одржаној 28.4.2026. године, донијела

О Д Л У К У

**о давању сагласности на закључење
Уговора о купопродаји непосредном погодбом
неизграђеног градског грађевинског земљишта,
ради комплетирања грађевинске парцеле
са Грабовац (Миле) Драганом**

Члан 1.

Даје се сагласност за закључење Уговора о купопродаји градског грађевинског земљишта непосредном погодбом, ради комплетирања грађевинске парцеле, означеног као:

- к.ч.бр. 1507/9, звана „Подкућница“, у нарави њива 4. класе, површине 196 м², уписана у Лист непокретности број 1222 к.о. Петрићевац 2 као право својине Града Бања Лука са 1/1 дијела.

Члан 2.

Грабовац (Миле) Драган из Бање Луке дужан је платити накнаду за земљиште из члана 1. ове одлуке у износу од 19.600,00 КМ (словима: деветнаест хиљада и шест стотина КМ) или 100,00 КМ/м², а што ће бити регулисано уговором између Града Бања Лука и Грабовац (Миле) Драгана.

Члан 3.

Овлашћује се Градоначелник Града Бања Лука да, у име Града Бања Лука, закључи уговор из члана 1. ове одлуке са Грабовац (Миле) Драганом, уз претходно прибављено мишљење Правобранилаштва Републике Српске, Сједиште замјеника Бања Лука, у складу са одредбом члана 16. став 1. Закона о Правобранилаштву Републике Српске („Службени гласник Републике Српске“, број 7/18).

Члан 4.

Ова одлука ступа на снагу даном доношења, а биће објављена у Службеном гласнику Града Бања Лука.

Број: 22-013-232/26.

ПРЕДСЈЕДНИК
СКУПШТИНЕ ГРАДА
Љубо Нинковић, с.р.

238.

На основу члана 348. став 3. тачка д) Закона о стварним правима („Службени гласник Републике Српске“, бр. 124/08, 3/09, 58/09, 95/11, 60/15, 18/16 - одлука УС, 107/19, 1/21 - одлука УС, 119/21 и 21/26), члана 39. Закона о локалној самоуправи („Службени гласник Републике Српске, бр. 97/16, 36/19, 61/21, 100/25 и 114/25), члана 38. Статута Града Бања Лука („Службени гласник Града Бања Лука“, бр. 14/08 и 9/19), те члана 11. Одлуке о уређењу простора и грађевинском земљишту („Службени гласник Града Бања Лука“, бр. 15/14, 8/15, 10/16, 4/17, 8/17, 2/18, 9/19, 19/20, 29/21 и 9/22), Скупштина града Бања Лука је, на 8. сједници, одржаној 28.4.2026. године, донијела

О Д Л У К У

**о давању сагласности на закључење Уговора
о купопродаји некретнина непосредном погодбом
са Иваном Бојанићем из Београда,
Ул. Мајке Јевросиме бр. 14а, заступаног
по пуномоћнику др Предрагу Барошу,
адвокату из Бање Луке.**

Члан 1.

Даје се сагласност за закључење Уговора о продаји непосредном погодбом, ради комплетирања грађевинске парцеле - градског грађевинског земљишта означеног као:

- к.ч.бр. 967/1, звана Кућиште, у нарави стамбени објекат, површине 57 м², остали помоћни објекти површине 23 м² и двориште површине 174 м², укупне површине 254 м², уписана у ЛН бр. 886 КО Бања Лука 3 као сусвојина на земљишту у корист Града Бања Лука, са 41/254 дијела и Бојанић (Ранка) Иван са 213/254 дијела, а са својином на стамбеном и помоћним објектима који посједују употребну дозволу, у корист Бојанић (Ранка) Иван са 1/1 дијела.

Члан 2.

Бојанић (Ранка) Иван из Београда, заступан по пуномоћнику др Предрагу Барошу, адвокату из Бање Луке, дужан је платити накнаду за продато земљиште Града Бања Лука са 41/254 дијела, површине 41 м² у износу од 5.972,44 КМ (словима: пет хиљада девет стотина седамдест двије и 44/100 конвертибилне марке) или 145,67 КМ по 1 м², а што ће бити регулисано уговором између Града Бања Лука и Бојанић (Ранка) Ивана из Београда, заступан по пуномоћнику др Предрагу Барошу, адвокату из Бање Луке.

Члан 3.

Овлашћује се Градоначелник Града Бања Лука да, у име Града Бања Лука, закључи уговор из члана 1. ове одлуке са Бојанић (Ранка) Иваном из Београда, заступаног по пуномоћнику др Предрагу Барошу, адвокату из Бање Луке, уз претходно прибављено мишљење Правобранилаштва Републике Српске, Сједиште замјеника Бања Лука, у складу са одредбом члана 16. став 1. Закона о Правобранилаштву Републике Српске („Службени гласник Републике Српске“, број 7/18).

Члан 4.

Ова одлука ступа на снагу даном доношења, а биће објављена у Службеном гласнику Града Бања Лука.

Број: 22-013-233/26.

ПРЕДСЈЕДНИК
СКУПШТИНЕ ГРАДА
Љубо Нинковић, с.р.

239.

На основу члана 6. Закона о министарским, владиним и другим именованима Републике Српске („Службени гласник Републике Српске“, број 41/03), члана 16. Закона о систему јавних служби („Службени гласник Републике Српске“, бр. 68/07, 109/12 и 44/16), члана 39. Закона о локалној самоуправи („Службени гласник Републике Српске“, бр. 97/16, 36/19, 61/21, 100/25 и 114/25) и члана 38. Статута Града Бања Лука („Службени гласник Града Бања Лука“, бр. 14/18 и 9/19), Скупштина града Бања Лука је, на 8. сједници, одржаној 28.4.2026. године, донијела

О Д Л У К У**о условима и расписивању јавног конкурса за избор и именовање чланова управних одбора у јавним установама чији је оснивач Град Бања Лука****I**

Овом одлуком, регулишу се услови и поступак за избор и именовање чланова управних одбора у јавним установама, наведеним у тачки II ове одлуке.

II

У складу са Законом о министарским, владиним и другим именованима Републике Српске и овом одлуком, извршиће се избор и именовање чланова управног одбора, у сљедећим јавним установама:

1. Центар за развој пољопривреде и села;
2. ЈУ Центар за образовање одраслих Бања Лука.

III

Кандидати за избор и именовање из претходне тачке морају испуњавати опште и посебне услове, и то:

1) Општи услови:

- да су држављани Босне и Херцеговине и Републике Српске,
- да су старији од 18 година,
- да нису отпуштени из државне службе као резултат дисциплинске мјере на било којем нивоу власти у БиХ у периоду од 3 (три) године прије објављивања упражњеног мјеста,

- да нису осуђивани за кривично дјело на безусловну казну затвора од најмање шест мјесеци или за кажњива дјела која их чине неподобним за обављање послова на упражњеним мјестима, односно да се против њих не води кривични поступак,

- да не служе казну изречену од стране Међународног суда за бившу Југославију и да нису под оптужницом тог суда, а да се нису повиновали налогу да се појаве пред Судом (члан IX став 1. Устава Босне и Херцеговине).

2) Посебни услови из тачке II подтачка 1:

- да има завршену високу стручну спрему;
- да посједују стручно знање и искуство у дјелатности за коју се врши именовање;
- да имају најмање пет године радног искуства.

Посебни услови из тачке II подтачка 2:

- Најмање високу стручну спрему и пет година радног искуства;
- Познавање садржаја и начина рада ЈУ „ЦООБЛ“;
- Доказани резултати рада на ранијим пословима;
- Да не постоји сукоб интереса.

IV

За чланове управних одбора јавне установе из тачке II ове одлуке не могу бити именована лица која су:

- запосленици Градске управе Града Бања Лука,
- запосленици јавних установа, организације и агенције чији је оснивач Град Бања Лука.

V

Чланове управног одбора именује Скупштина града Бања Лука, на мандатни период од четири године са могућношћу реизбора.

VI

Након ступања на снагу ове одлуке, биће објављен конкурс за избор и именовање чланова управних одбора у складу са Законом о министарским, владиним и другим именованима Републике Српске.

VII

Поступак избора кандидата за чланове управних одбора јавне установе из тачке II ове одлуке спровешће Комисија за избор у саставу:

1. Бојан Стојнић, предсједник комисије,
2. Станислав Палија, члан,
3. Предраг Дакић, члан,
4. Јулијана Рашић, члан,
5. Драшко Жарић, члан.

Задатак Комисије за избор одређен је Законом о министарским, владиним и другим именованима Републике Српске.

VIII

Стручне и административно - техничке послове на спровођењу ове одлуке обављаће Стручна служба Скупштине Града.

IX

Ова одлука ступа на снагу са даном доношења, а биће објављена у Службеном гласнику Града Бања Лука.

Број: 22-013-234/26.

ПРЕДСЈЕДНИК
СКУПШТИНЕ ГРАДА
Љубо Нинковић, с.р.

240.

На основу члана 39. став 2. тачка 2. и 37. Закона о локалној самоуправи („Службени гласник Републике Српске“, бр. 97/16, 36/19, 61/21, 100/25 и 114/25), члана 41. Закона о буџетском систему Републике Српске („Службени гласник Републике Српске“, бр. 121/12 52/14, 103/15, 15/16 и 110/24), члана 38. став 2. тачка 37. Статута Града Бања Лука („Службени гласник Града Бања Лука“, бр. 14/18 и 9/19), тачке VIII подтачка 1) Одлуке о извршењу буџета Града Бања Лука за 2026. годину („Службени гласник Града Бања Лука“, бр. 5/26), Скупштина града Бања Лука је, на 8. сједници, одржаној 28.4.2026. године, донијела

**О Д Л У К У
о прерасподјели буџетских средстава****I**

У оквиру Буџета Града за 2026. годину („Службени гласник Града Бања Лука“, број 5/26), врши се прерасподјела планираних буџетских средстава, у оквиру Фонда 01, за период од 01.01. до 30.4.2026. године, и то:

- са потрошачких јединица:

1) Одјељење за финансије (организациони код 2002140), са позиције:

6319 - Остали издаци, у износу од 20.000,00 КМ,

2) Одјељење за привреду и ЛЕР (организациони код 2002152), са позиције:

5132 - Издаци по основу улагања у побољшање земљишта, у износу од 7.000,00 КМ,

3) Остала буџетска потрошња (организациони код 2002190), са позиције:

6313 - Издаци по основу аванса, у износу од 20.000,00 КМ,

4) Одсјек за јавни превоз (организациони код 2002275), са позиције:

4127 - Расходи за одржавање платформе „SMART CITY“, у износу од 20.000,00 КМ.

- на потрошачку јединицу:

Скупштина града (организациони код 2002110), на позицију:

4129 - Расходи за бруто накнаде скупштинских одборника - средства за рад клубова одборника и одборника који нису у саставу клубова, у износу од

67.000,00 КМ.

II

За провођење ове одлуке задужује се Одјељење за финансије.

III

Ова одлука ступа на снагу даном доношења и биће објављена у Службеном гласнику Града Бања Лука.

Број: 22-013-235/26.

ПРЕДСЈЕДНИК
СКУПШТИНЕ ГРАДА
Љубо Нинковић, с.р.

241.

На основу члана 39. став 2. тачка 13. Закона о локалној самоуправи („Службени гласник Републике Српске“, бр. 97/16, 36/19, 61/21, 100/25 и 114/25), члана 38. Статута Града Бања Лука („Службени гласник Града Бања Лука“, бр. 14/18 и 9/19), те тачке VI Одлуке о начину располагања нословним зградама, нословним просторијама и гаражама у својини града Бања Лука („Службени гласник Града Бања Лука“, број 13/22), Скупштина града Бања Лука је, на 8. сједници, одржаној 28.4.2026. године, донијела

О Д Л У К У

**о додјели нословних просторија
у закуп под посебним условима**

I

Додјељују се ЈУ Туристичкој организацији града Бања Лука, нословне просторије које се налазе у бараци која је дио нословног комплекса у Раковачким барама у Бања Луци, у Битољској улици бб (у тлоцрту од 30.11.2018. године ближе означене као П4, П6 и П7), укупне површине 63,78 m², на период од двије године.

II

Цијена закупнине са урачунатим ПДВ-ом за додијелене нословне просторије износи 34,44 КМ мјесечно, а начин плаћања закупнине биће регулисан уговором који ће се закључити између Града Бања Лука с једне стране и ЈУ Туристичка организација града Бања Лука, са друге стране.

III

Овлашћује се Градоначелник да у име Града Бања Лука закључи са ЈУ Туристичка организација града Бања Лука, уговор о закупу нословних просторија из тачке I ове одлуке, под посебним условима.

IV

За реализацију ове одлуке у погледу закључивања уговора из претходне тачке и праћења извршавања свих уговорених обавеза закупопримца задужују се Одсјек за управљање непокретном имовином града и Одјељење за финансије Градске управе Града Бања Лука.

V

Ова одлука ступа на снагу осмог дана од дана објављивања у Службеном гласнику Града Бања Лука.

Број: 22-013-236/26.

ПРЕДСЈЕДНИК
СКУПШТИНЕ ГРАДА
Љубо Нинковић, с.р.

242.

На основу члана 39. став 2. тачка 13. Закона о локалној самоуправи („Службени гласник Републике Српске“, бр. 97/16, 36/19, 61/21, 100/25 и 114/25) и члана 38. став 2. тачка 13. Статута Града Бања Лука („Службени гласник Града Бања Лука“, бр. 14/18 и 9/19), Скупштина Града Бања Лука је, на 8. сједници, одржаној 28.4.2026. године, донијела

О Д Л У К У

I

ЈУ „Туристичка организација града Бања Лука“, дају се на кориштење, без накнаде, стубови јавне расвјете ради постављања реклама у властите и комерцијалне сврхе, на период од пет година.

II

Овлашћује се градоначелник, да, у име Града Бања Лука, закључи Уговор о уступању на кориштење стубова јавне расвјете, са ЈУ „Туристичка организација града Бања Лука“.

III

Уговором из тачке II ове одлуке, ближе ће се дефинисати предмет уговора, период на који се стубови јавне расвјете уступају на кориштење и остали битни елементи.

IV

Предају имовине из тачке I ове одлуке, извршиће комисија, коју ће рјешењем именовати градоначелник.

V

Ова одлука ступа на снагу осмог дана од дана објављивања у Службеном гласнику Града Бања Лука.

Број: 22-013-237/26.

ПРЕДСЈЕДНИК
СКУПШТИНЕ ГРАДА
Љубо Нинковић, с.р.

243.

На основу члана 39. став (2) тачка 21) Закона о локалној самоуправи („Службени гласник Републике Српске“, бр. 97/16, 36/19, 61/21, 100/25 и 114/25) и члана 55. Статута

Града Бања Лука („Службени гласник Града Бања Лука“, бр. 14/2018 и 9/19), Скупштина града Бања Лука је, на 8. сједници, одржаној 28.4.2026. године, донијела

Р Ј Е Ш Е Њ Е
о именовану Комисије за провођење
јавног конкурса за оснивање права грађења
на непокретностима у својини Града, без накнаде

I

Именује се Комисија за провођење јавног конкурса за оснивање права грађења на непокретностима у својини Града, без накнаде, у саставу од 7 (седам) чланова.

II

Комисију чине:

- 4 (четири) члана из реда одборника Скупштине Града,
- 3 (три) члана из реда запослених Градске управе Града.

III

Чланове Комисије из реда одборника чине:

1. Ненад Талић, предсједник,
Драган Лукач, замјеник предсједника,
2. Ненад Грбић, члан,
Мишо Ковачевић, замјеник члана,
3. Драган Милановић, члан,
Јово Савановић, замјеник члана,
4. Игор Максић, члан,
Тања Палачковић, замјеник члана.

Чланове из реда запослених чине:

1. Адриана Басара, члан,
Тамара Драгичевић, замјеник члана,
2. Бојана Радић, члан,
Вероника Вукотић Бубуљ, замјеник члана,
3. Горан Бундало, члан,
Јелена Вркачевић, замјеник члана.

IV

Чланови Комисије из реда запослених учествују у раду Комисије без права гласа, односно без права одлучивања.

V

Комисија обавља послове из своје надлежности у складу са важећим прописима и актима.

VI

Ово рјешење ступа на снагу даном доношења, а биће објављено у Службеном гласнику Града Бања Лука.

Број: 22-013-202/26.

ПРЕДСЈЕДНИК
СКУПШТИНЕ ГРАДА
Љубо Нинковић, с.р.

244.

На основу члана 348а. ст. 2. и 3. Закона о стварним правима („Службени гласник Републике Српске“, бр. 124/08, 3/09, 58/09, 95/11, 60/15, 18/16, 107/19, 1/21, 119/21 и 21/26), члана 39. став 2. т. 2. и 13. Закона о локалној самоуправи („Службени гласник Републике Српске“, бр. 97/16, 36/19, 61/21, 100/25 и 114/25), те чл. 38. став 2. т. 2. и 13. Статута Града Бања Лука („Службени гласник Града Бања Лука“, бр. 14/18 и 9/19), Скупштина града Бања Лука је, на 8. сједници, одржаној 28.4.2026. године, донијела

П Р А В И Л Н И К
о измјенама и допунама Правилника о условима
и начину оснивања права грађења на непокретностима
у својини Града Бања Лука, без накнаде

Члан 1.

У Правилнику о условима и начину оснивања права грађења на непокретностима у својини Града Бања Лука, без накнаде („Службени гласник Града Бања Лука“, број 3/18), у члану 1. послје ријечи „инвалида“, брише се тачка, а додаје зарез и ријечи: „те породица са четворо и више дјеце, младих брачних парова до 35 година и самохраних родитеља, приликом стицања права својине на првој непокретности.“.

Члан 2.

У члану 2. став 1. мијења се и гласи: „На непокретностима у својини Града Бања Лука може се оснивати право грађења без накнаде ради отклањања посљедица елементарних непогода и стамбеног збрињавања угроженог становништва, као и у циљу рјешавања стамбених питања породица погинулих бораца и ратних војних инвалида, те породица са четворо и више дјеце, младих брачних парова до 35 година и самохраних родитеља, приликом стицања права својине на првој непокретности, путем јавног конкурса у складу са одредбама Закона о стварним правима и овог правилника.“

Члан 3.

Послје члана 13. додају се нови чл. 13а и 13б. који гласе:

Члан 13а.

(1) Скупштина Града Бања Лука доноси Одлуку о расписивању Јавног конкурса за оснивање права грађења на непокретностима у својини Града без накнаде, ради рјешавања стамбеног питања породица са четворо и више дјеце, младих брачних парова до 35 година и самохраних родитеља.

(2) Право на рјешавање стамбених питања имају породице са четворо и више дјеце које испуњавају сљедеће услове:

1) да подносилац захтјева има четворо или више дјеце (брачна, ванбрачна и усвојена), пасторчад, дјеца узета под старатељство и друга дјеца без родитеља узета на издржавање,

2) да имају континуирано пребивалиште на територији Града Бања Лука најмање двије године прије подношења пријаве,

3) да не посједују непокретности на територији Републике Српске, нити у мјесту рођења.

(3) Право на рјешавање стамбених питања имају млади брачни парови до 35 година који испуњавају сљедеће услове:

1) да оба брачна супружника имају мање од 35 година старости у тренутку подношења пријаве,

2) да оба брачна супружника имају држављанство БиХ/Републике Српске,

3) да оба брачна супружника имају континуирано пребивалиште на територији Града Бања Лука најмање двије године прије подношења пријаве.

4) да су вјенчани,

5) да ниједан брачни супружник не посједује непокретности на територији Републике Српске, нити у мјесту рођења.

(4) Право на рјешавање стамбених питања имају самохрани родитељи који испуњавају сљедеће услове:

1) да имају статус самохраног родитеља утврђен рјешењем Центра за социјални рад,

2) да имају континуирано пребивалиште на територији Града Бања Лука најмање двије године прије подношења пријаве,

3) да не посједују непокретности на територији Републике Српске, нити у мјесту рођења.

(5) Поступак Јавног конкурса за оснивање права грађења на непокретностима у својини Града без накнаде, у корист лица из става 1. овог члана врши Комисија, коју именује Скупштина Града.

(6) Комисија има предсједника и шест чланова, од којих се четири именују из реда одборника у Скупштини Града и три из реда запослених у Градској управи Града Бања Лука.

(7) Поступак након закључења Конкурса проводи се у складу са одредбама члана 11. овог правилника.

Члан 13б.

(1) Комисија из члана 13а. став 5. ће утврдити одвојене ранг листе за породице са четворо и више дјеце, младе брачне парове до 35 година и самохране родитеље, на основу сљедећих критеријума:

- 1) године живота,
- 2) број дјеце,
- 3) степен стручне спреме,
- 4) трајање брака,
- 5) статус члана породице погинулог борца,
- 6) статус родитеља дјетета са тешкоћама у развоју,
- 7) статус лица са инвалидитетом.

(2) За сваку годину живота испод 35 година, лица се бодују са по три четвртине (0,75) бода.

(3) За свако дијете, бодује се са по три (3) бода за брачни пар или самохраног родитеља.

(4) По степену стручне спреме, лица се бодују на сљедећи начин:

- 1) за високу стручну спрему - шест (6) бодова,

2) за вишу стручну спрему - четири (4) бода,

3) за средњу стручну спрему - два (2) бода.

(5) За сваку годину трајања брака, бодује се по један (1) бод за брачни пар.

(6) По основу статуса члана породице погинулог борца, лица се бодују са по пет (5) бодова.

(7) По основу статуса родитеља дјетета са тешкоћама у развоју, бодује се са по пет (5) бодова брачни пар или самохрани родитељ.

(8) По основу статуса лица са инвалидитетом, лица се бодују са по пет (5) бодова.

Члан 4.

Овај правилник ступа на снагу осмог дана од дана објављивања у Службеном гласнику Града Бања Лука.

Број: 22-013-201/26.

ПРЕДСЈЕДНИК
СКУПШТИНЕ ГРАДА
Љубо Нинковић, с.р.

245.

На основу члана 39. став 2. тачка 9. и члана 82. став 2. Закона о локалној самоуправи („Службени гласник Републике Српске“, бр. 97/16, 36/19, 61/21, 100/25 и 114/25), члана 30. став 1. Закона о основном васпитању и образовању („Службени гласник Републике Српске“, број 81/22), члана 21. став 1. тачка 1. и члана 82. Статута града Бања Лука („Службени гласник Града Бања Лука“, бр. 14/18 и 9/19) Скупштина града Бања Лука је, на 8. сједници, одржаној 28.4.2026. године, донијела

ЗАКЉУЧАК

1. Утврђује се Приједлог броја и просторног распореда основних школа на територији града Бања Лука (у даљем тексту: мрежа школа) која обухвата 31 (тридесетједну) централну школу и 24 (двадесетчетири) подручна одјељења.

ТАБЕЛА 1

Ред.бр.	Назив основне школе	подручно одјељење
1.	„Алекса Шантић“ Триве Амелице 24	Дракулић
2.	„Борисав Станковић“ Ивана Косанчића 2	
3.	„Бранислав Нушић“ Мањачких устаника 32	Доња Кола
4.	„Бранко Радичевић“ Степе Степановића 116	
5.	„Бранко Ћопић“ Мише Ступара 24	
6.	„Војислав Илић“ Крупа на Врбасу	Бочац, Агино Село, Крмине, Леденице.
7.	„Вук Стефановић Караџић“ Саве Ковачевића б.б.	Чесма, Ада
8.	„Георги Стојков Раковски“ Драгише Васића 29	
9.	„Десанка Максимовић“ Драгочај	
10.	„Доситеј Обрадовић“ Мирка Ковачевића 27	
11.	„Ђура Јакшић“ Суботичка 28	
12.	„Змај Јова Јовановић“ Бранка Загорца 1	
13.	„Иван Горан Ковачић“ Марка Липовца 1	

14.	„Иво Андрић“ Бранка Радичевића 16	
15.	„Јован Дучић“ Залужани	Пријечани
16.	„Јован Цвијић“ Ђуре Јакшића 12	
17.	„Милан Ракић“ Карановац	Новоселија, Љубачево
18.	„Милош Црњански“ Зоре Ковачевић б.б.	Мотике
19.	„Милутин Бојић“ Поткозарје	Верићи, Мишин Хан
20.	„Мирослав Антић“ Бистрица	Борковићи, Перван
21.	„Младен Стојановић“ Бронзани Мајдан	Мелина, Доња Стратинска
22.	„Петар Кочић“ Кола	Павићи, Стричићи
23.	„Петар Петровић Његош“ Степе Степановића 28	
24.	„Свети Ђирило и Методије“ Пискавица	Горња Пискавица
25.	„Свети Сава“ Ужичка б.б.	Павловац
26.	„Станко Ракита“ Врбања	Дебељаци
27.	Музичка основна школа „Владо Милошевић“ Јована Дучића 23	
28.	Приватна установа Основна школа „Никола Тесла“ Бања Лука Његошева 45а	
29.	Приватна установа Образовно-васпитна установа „Прва балетска школа“ Бања Лука Јована Дучића 23а	
30.	ЈУ „Центар за образовање, васпитање и рехабилитацију слушања и говора“ Бања Лука Јована Рашковића 28	
31.	ЈУ Центар „Заштити ме“ Бања Лука Пољоканов парк б.б.	
32.	Основна школа у Куљанима	

2. Сагласно Закону о основном васпитању и образовању („Службени гласник Републике Српске“, број 81/22) Министарство просвјете и културе, на основу приједлога броја и просторног распореда школа на територији града Бања Лука (мреже школа) из тачке 1. овог закључка, предлаже Влади број и просторни распоред школа (мрежа школа) на територији града Бања Лука.

3. Ступањем на снагу овог закључка, престаје да важи Закључак број: 22-013-115/22 од 24.03.2022. године и 22-013-342/23 од 24.08.2023. године („Службени гласник Града Бања Лука“, бр. 13/22 и 31/23)

4. Овај закључак ступа на снагу осмог дана од дана објављивања у Службеном гласнику Града Бања Лука.

Број: 22-013-204/26.

ПРЕДСЈЕДНИК
СКУПШТИНЕ ГРАДА
Љубо Нинковић, с.р.

246.

На основу члана 39. став 2. тачка 9. и члана 82. став 2. Закона о локалној самоуправи („Службени гласник Републике Српске“, бр. 97/16, 36/19, 61/21, 100/25 и 114/25), члана 32. став 1. Закона о основном васпитању и

образовању („Службени гласник Републике Српске“, број 81/22) и члана 21. став 1. тачка 2. и члана 82. Статута града Бања Лука („Службени гласник Града Бања Лука“, бр. 14/18 и 9/19), Скупштина града Бања Лука је, на 8. сједници, одржаној 28.4.2026. године, донијела

З А К Љ У Ч А К

1. Утврђује се Приједлог уписних подручја за 26 (двадесетшест) централних и 24 (двадесетчетири) подручне основне школе на територији града Бања Лука:

1) УПИСНО ПОДРУЧЈЕ ОСНОВНЕ ШКОЛЕ „Алекса Шантић“ – Росуље

- Граничне улице уписног подручја:

Боже Варићака
Франа Супила
Пиланска
Дунавска
Јадранска

Савска
Железничке колоније
Проте Николе Костића
Милана Стевиловића
Тромеђе
Васе Видовића
Млађе Ћусића
Раковачких рудара

- Унутар граничних су улице:

Битољска, Моравска, Стевана Марковића, Милоша Црњанског, Марије Димић, Боже Николића, Раде Кондића, Др. Живка Њежића, Земунска, Косте Рацина, Миће Љубибратића, Васе Видовића, Косте Абрашевића, Књаза Милоша - до Пољопривредне школе, Средњошколска - до укрштања са Драгана Бубића, Браће Пиштелић, Поп Николе Прокапића, Браће Подгорника - до укрштања са Проте Николе Костића, Ивана Горана Ковачића - до укрштања са Драгана Бубића, Драгана Бубића до укрштања са Средњошколском, Пиланска, Јанка Веселиновића, Пете Козарске бригаде, Лазаричка, Триве Амелице, Манастира Моштанице, Вождовачка, Инвалида отаџбинског рата, Живојина Прерадовића, Јарослава Плечитија, Младена Стојановића од укрштања са Боже Варићака до улице Ивана Горана Ковачића, Краља Петра II од укрштања са Стевана Марковића, Голуба Бабића (до броја 169).

- Подручно одјељење Дракулић

Уписно подручје чини насељено мјесто Дракулић, које обухвата улице: Балканска, Мире Алечковић, Голуба Бабића (до броја 169), Млађе Ћусића, Ловћенска до куће Поповића, Вртаче до почетне аутобуске станице линије бр. 29, 7. фебруара, Карановића, Војна, Дракулићка - дио у близини школе, Зорана Радујка, Нова улица (дио у близини школе – по избору родитеља).

Након завршеног петог разреда, ученици настављају школовање у централној школи.

2) УПИСНО ПОДРУЧЈЕ ОСНОВНЕ ШКОЛЕ „Борисав Станковић“ - Лазарево

- Граничне улице уписног подручја:

Василија Острошког
Бранка Поповића
Бранка Пердува
Јована Бијелића
Паје Јовановића
Пут Српских бранилаца
Подгоричка

- Унутар граничних су улице:

Кајмакчаланска, Милана Цвијетића, Радована Вулина, Деспота Стефана Лазаревића, Војводе Пријезде, Којића пут, Милана Мирића, Ивана Косанчића, Милутина Бојића, Мојковачка, Сретена Стојановића, Сопоћанска, Маршала Жукова, Монахиње Јефимије, Сердара Јанка Вукотића, Дубичка, Милоша Поповића - Ђурина, Змај Огњеног Вука, као и све друге улице у означеном подручју.

3) УПИСНО ПОДРУЧЈЕ ОСНОВНЕ ШКОЛЕ „Бранислав Нушић“ - Српске Топлице

- Граничне улице уписног подручја:

Пере Слијепчевића (десна обала Врбаса)
Од Змијања Рајка (до амбуланте у Српским Топлицама)
Ријека Врбас
Богдана Марића
Јована Цвијића

Надежде Петровић
Сутурлија

- Унутар граничних су улице:

Мањачких устаника од моста на Сутурлији до „нуле“, Јаше Игњатовића, Јована Цвијића, Јесењинова, Козарска од укрштања са Богдана Марића до моста на Сутурлији. Манастира Гомионице, Проте Вида Ковачевића, Момчила Настасијевића, Цара Николаја Другог, Крагујевачко-Краљевачких жртава (насеље око моста у Топлицама), Браће Грђића, Милована Миловановића, Звјездана Мандића, Соколовац, Насеље Граб, Насеље Доња Кола и Рекавице Горње са свим засеоцима, те засеоци: Ђукановићи, Руишта и дио Прњавора.

- Подручно одјељење – петоразредно Доња Кола

Уписно подручје чини насељено мјесто Доња Кола, које обухвата засеоке: Милашиновићи, Лојићи, Ђурковићи, Трубајићи, Тркуље, Сарацићи, Петковићи, Грачани, Галићи, Навалићи, Гламочани, Дивљаци, Максимовићи, Милојевићи, Митровићи, Маскијевићи, Малбашићи, Скендерје, Удовчићи, Ђутковићи, Вукелићи, Благојевићи, Божићи, Босанчићи, Арсенићи, Адамовићи, Шулићи, Рачићи, Гајићи, Киклићи, Јанковићи, Икаловићи, Ђукићи, Рачићи, Голубовићи, Баралићи, Копрене, Мишићи, Чавићи, Матјашевићи, Мандићи, Малчићи, Вукомани, Вуковићи, Каурини, Балабани, Драгичевићи, Маричићи, Моцоње, Ирићи, Грмуше, Гајићи, Чекићи, Плавшићи, Јаворци, Гојићи, Кудре, Кречари, Пурићи, Дедићи, Благојевићи, Гранулићи, Прњавор, Ђукановићи, Руишта.

4) УПИСНО ПОДРУЧЈЕ ОСНОВНЕ ШКОЛЕ „Бранко Радичевић“ - Старчевица

- Граничне улице уписног подручја:

Тузланска
Вида Њежића по избору родитеља
Булевар Војводе Степе Степановића - од укрштања са Мајке Југовића до Вида Њежића
Огњена Прице
Студеничка

- Унутар граничних су улице:

Косте Јарића, Милоша Дујића, Данила Перовића, Др Војислава Ђеде Кеџмановића, Јосифа Панчића, Венцеслава Хавлека-Вене, Рајка Боснића, Саве Љубоје, Косовке дјевојке, Симе Миљуша, Слободана Дубочанина, Југ Богдана - од укрштања са Студеничком до краја, Студеничка, Саничких жетелаца, Стефана Првовјенчаног, Булевар Десанке Максимовић, Слободана Кустурића (по избору родитеља), Милована Хрваћанина, Милице Стојадиновић Српкиње, Високих Дечана, Манастира Гомионица, Српских добровољаца, Југ Богдана и Мајке Југовића - лијева страна, Мире Кесић.

5) УПИСНО ПОДРУЧЈЕ ОСНОВНЕ ШКОЛЕ „Бранко Ћопић“ - Борик

- Граничне улице уписног подручја:

Краља Петра I Карађорђевића од Банског Двора до позоришта
Алеја Светог Саве до Гундулићеве
Гундулићева (од броја 16 до 108, и од броја 3-29) до Олимпијских побједника
Булевар Српске војске од укрштања са Бул. Олимпијских побједника до укрштања са Алејом Светог Саве
Булевар Живојина Мишића (лијева страна од 1 – 15А и 15Б) и (37 до 49А)

Булевар војводе Петра Бојовића до укрштања са улицом Мише Ступара
Војводе Радомира Путника - лијева страна

- **Унутар граничних су улице:**

Бранка Ћопића, Академика Јована Сурутке, Бана Др. Тисе Лазаревића, Бана Милосављевића, Симе Шолаје, Војводе Радомира Путника - лијева страна, Васе Пелагића (бројеви 12-58, и бројеви 11-31) од укрштања са војводе Радомира Путника до Алеје Светог Саве, Николе Пашића (бројеви од 26-80, и бројеви од 29-51) од војводе Радомира Путника до Алеје Светог Саве, Гундулићева од броја 8 до краја улице и цијела непарна страна од улице Војводе Радомира Путника, Браће и сестара Глумац, Боре Станковића, Мише Ступара, Кнежополска.

6) УПИСНО ПОДРУЧЈЕ ОСНОВНЕ ШКОЛЕ „Војислав Илић“ - Крупа на Врбасу

- **Централна школа у Крупи**

Уписно подручје ове школе чини насељено мјесто Крупа на Врбасу, која обухвата засеок: Дупани, Поље, Зидина, Ријека, Серечани, Бијели поток, Босанчићи и Рекавице. Насељено мјесто Рекавице, које чине засеоци: Горње Баре, Доње Баре, Пољице и дио Прњавора.

- **Подручно одјељење – деветоразредно у Бочцу**

Уписно подручје школе чини насељено мјесто Бочац, које обухвата засеок: Градина, Мрацељ, Дренник, Понијер, Маљугово, Даицићи, Цемат, Потпланина, Сурјан, Поље и Шумњаци.

- **Подручно одјељење – петоразредно Леденице**

Уписно подручје чини насељено мјесто: Леденице и Рацуне

- **Подручно одјељење – петоразредно Агино село**

Уписно подручје чини насељено мјесто Агино Село, које обухвата засеок: Грлићи, Шкрбидол, Растик, Баре и Рогозник.

- **Подручно одјељење – петоразредно Крмине**

Уписно подручје чини насељено мјесто Крмине, које обухвата засеок: Прњавор, Доња Мала, Дојићи, Лазићи и Стражбеница.

Након завршеног петог разреда, ученици настављају школовање: у централној школи у Крупи, школовање настављају ученици из подручних школа у Леденицама и Крминама; ученици из Агиног села, похађају школу у Бочцу.

7) УПИСНО ПОДРУЧЈЕ ОСНОВНЕ ШКОЛЕ „Вук Стефановић Караџић“ - Борик

- **Граничне улице уписног подручја:**

Краља Петра Првог Карађорђевића од укрштања са Булеваром Цара Душана до Банског Двора
Војводе Радомира Путника - десна страна
Тржничка
Милана Ракића
Саве Ковачевића
Ријека Врбас
Владислава Скарића - до моста у Чесми
Чесма и Мађир
Слатинска
Булевар војводе Живојина Мишића (десна страна) и дио лијеве стране (од 17-35) и (51-81)
Кнежополска
Мајке Кнежополке

Булевар војводе Петра Бојовића од улице Мише Ступара до Булевара војводе Живојина Мишића
Ивана Фрање Јукића.

- **Унутар граничних су улице:**

Горана Радуловића - Бимбе, Иве Лоле Рибара, Краља Алфонса XIII, Српска, Јеврејска, Гајева, Туре Даничића, Слободана Кокановића, Васе Пелагића до укрштања са Војводе Р. Путника, Николе Пашића до укрштања са Војводе Р. Путника, Доситеја Обрадовића, Васе Глушца, Гавре Вучковића, Новице Церовића, Мајке Кнежополке, Београдска, Реље Крилатице, Кордунашка, Раде Врањешевих, Милана Крановића, Врбаски пут, Булевар војводе Живојина Мишића од укрштања са Булеваром војводе Петра Бојовића до Инцела, Булевар војводе Петра Бојовића од Булевара војводе Живојина Мишића до Ребровачког моста, Булевар Војводе Степе Степановића (осим непарних бројева од броја 201 до броја 277 и осим парних бројева од броја 148 до броја 328), Гундулићева (број 2, 4, 6), Уроша Предића.

- **Подручно одјељење – петоразредно у Чесми**

Уписно подручје чини насељено мјесто Чесма и Мађир које обухвата улице:

Петра Великог, Ивана Милутиновића, Браће и сестара Ољача, Сестара Леви, Вјенцеслава Новака, Сарајевска, Први Крајишки пролетерски батаљон, Четврти Крајишки партизански одред, Здравка Дејановића, Горњи Мађир, Горња Чесма са улицама: Др. Даница Перовић, Димитрија Митриновића, Милене Марић, Московска, Недељка и Бошка Бабића, Стефана Немање, Стевана Јаковљевића, Владимира Гађиновића.

Након завршеног петог разреда, ученици настављају школовање у централној школи.

- **Подручно одјељење – деветоразредно у Ади**

Булевар војводе Степе Степановића (непарни бројеви од броја 201 до броја 277 и парни бројеви од броја 148 до броја 328), Пионирска (непарни бројеви од броја 1 до броја 29 и парни бројеви од броја 2 до броја 12), Тузланска (непарни бројеви од броја 23а до броја 33 и парни бројеви од броја 50 до броја 84), Ада, Вељка Млађеновића, Проф. др Смиље Аврамов, Новака Пивашевића, Вида Њежића, Дујке Комљеновића, Браће Кукрика, Цара Константина Великог, Палих бораца, Пети приградски пут, Синеше Мијатовића, Весели бријег, Браће Кавића, Милунке Савић и Булевар Нови Борик.

8) УПИСНО ПОДРУЧЈЕ ОСНОВНЕ ШКОЛЕ „Георги Стојков Раковски“ - Нова Варош

Граничне улице уписног подручја:

Ранка Шипке (од броја 2-154)
Вука Караџића
Петра Кочића
Др Младена Стојановића од Олимпијских побједника до Боже Врићака, ново насеље Парк
Краља Петра првог Карађорђевића од архива до Олимпијских побједника
Трг Републике Српске
Краља Петра Другог, до угла са С. Марковића
Стевана Марковића
Давида Штрпца
Војводе Синђелића
Дванаест беба
Зеленгорска од броја 2-6)

- **Унутар граничних су улице:**

Првог Крајишког корпуса, Светозара Марковића, Паве Радана, Масарикова, Стевана Мокрањца, Тина Ујевића,

Равногорска, Милана Радмана, Радослава Лакића, Четрнаесте Средњобосанске бригаде, Српских пилота, Његошева до транзитног пута, Недељка Чабриновића, Слободана Јовановића, Тараса Шевченка, Петра Прерадовића, Фредерика Гарсије Лорке, Петра Рађеновића, Крајишких бригада од Ранка Шипке до Давида Штрпца, Војвођанска, Др. Велимира Човића, Фрушкогорска, Лесковачка, Наталије Јовић, Новосадска, Далибора Стојића, Мословачка, Игманска, Романијска, Раде Марјанца, Владике Платона, Булевар Олимпијских побједника, Булевар Српске војске од укрштања са Бул. Олимпијских побједника до укрштања са Боже Варићака.

9) УПИСНО ПОДРУЧЈЕ ОСНОВНЕ ШКОЛЕ „Десанка Максимовић“ – Драгочај

- Уписно подручје школе чине насељена мјеста:

Драгочај, Пријаковци и Рамићи, која обухватају засеке: Дикевци, Орловац - дио, Градина, Павловача, Страњани, Липовци, Тадићи, Савићи.

10) УПИСНО ПОДРУЧЈЕ ОСНОВНЕ ШКОЛЕ „Доситеј Обрадовић“ - Обилићево

- Граничне улице уписног подручја:

Цара Лазара - десна страна (од градског моста до краја улице)
Косте Војиновића
Пут Бањалучког партизанског одреда
Од Змијања Рајка - до амбуланте у Српским Топлицама
Ријека Врбас

- Унутар граничних су улице:

Војводе Пере Креце, Браће Југовића, Пионирска, Гаврила Принципа, Бановић Страхиње, Милоша Обилића, Патријарха Чарнојевића, Старине Новака, Тихомира Т. Дамјановића, Калемегданска, Устанички пут, Пере Дрљаче, Старчевица, Милешевска, Браце Поткоњака-десно од Цара Лазара, Крфска - десно од Цара Лазара, Мирка Ковачевића, Браће Чубриловића, Проте Тодора Срдића, Милована Глишића, Орловачки пут, Пионирска и друге улице унутар тог подручја

11) УПИСНО ПОДРУЧЈЕ ОСНОВНЕ ШКОЛЕ „Ђура Јакшић“ - Српски Милановац (Шарговац)

- Уписно подручје чине:

Насељена мјеста Шарговац, Новаковићи, Вујиновићи, Дракулић.

У том подручју су улице: Кнежевска, Мањачка, Михаила Петровића - Аласа, Ђулија, Дракулићка, Добрњска, Ђурђа Гламочанина, Билећка, Шарговачких Ђака, Ловћенска од куће Поповића, дио улице Јована Бијелића (од надвожњака на ауто путу до излаза на магистрални пут Приједор - Бања Лука), Суботичка, Сретена Стојановића, Ненада Костића-до броја 133, Благоја Паровића - од броја 86 до 115, Вујиновићи, Лабинских рудара до границе са Мотикама. Голуба Бабића од броја 169. Шарговачка, Циглане, Приједорска, Марије Кири, Мала улица, Мартиновац, Саничка, Модричка, Нова улица (дио улице по избору родитеља), Цвијетна, Ливадска, Чарли Чаплина, Туњичка, Поткозарска и Вртаче од полазне аутобуске станице према Шарговцу, Дракулићких жртава, Ловћенска (од броја 180-242 и броја 7-23) и Јована Бијелића (бројеви од 2 - 178, и бројеви 1-5 припадају ОШ Јован Дучић).

12) УПИСНО ПОДРУЧЈЕ ОСНОВНЕ ШКОЛЕ „Змај Јова Јовановић“ - Кочићев Вијенац

- Граничне улице уписног подручја:

1300 Каплара,
Трла,
Жарка Згоњанина,
Милана Бранковића,
Душана Диљевића,
Шести приградски пут,
Баје Пивљанина,
Ријека Врбас,
Стојана Новаковића,
Боланог Дојчина.

- Унутар граничних су улице:

Бранка Кошчице, Анке Дракулић, Јована Милошевића, Јасмира Малчића, Мајке Кристине, Франца Шуберта, Сутурлија, Војводе Пријезде, лијева страна Душка Кошчице, Козарска, Скендера Куленовића до Душка Кошчице, Исидоре Секулић, XIII Крајишке бригаде, Попа Јовице, Кутузова, Миће Радаковића, Српских витезова, Стевана Мољевића, Колубарска, Рашка, Бранка Мораче, Томе Радуловића, Јована Милошевића, Чаире, Бранка Загорца, Ђуре Ђаковића, Филипа Мацуре, Радоја Домановића, Царева Романових, Цетињска, Мухамеда Мехмедбашића, Шибаловића, Уроша Нејаког, Омладинска до угла са Душка Кошчице, Зорана Торбице.

13) УПИСНО ПОДРУЧЈЕ ОСНОВНЕ ШКОЛЕ „Иван Горан Ковачић“ – Лазарево

- Граничне улице уписног подручја:

Драгана Бубића
Проте Николе Костића
Млађе Ђусића - до Херцегновске
Василија Острошког
Деспота Стефана Лазаревића

- Унутар граничних су улице:

Булевар Милутина Миланковића, Здравка Дејановића - дио насеља у близини игралишта и полазне аутобуске станице на линији број 1. (по избору родитеља), Бранка Пердува, Светозара Цветојевића, Пољски партизански батаљон, Слатинска, Горња Чесма, Горњи Мађир - Крчмарице, Херцегновска, Браће Подгорника, Владана Деснице, Бранка Грбчића, Марка Липовца, Ивана Горана Ковачића од укрштања са Драгана Бубића до краја, Средњошколска од укрштања са Драгана Бубића, Голуба Бабића, Јарослава Хашека, Марка Миљанова, Милана Топлице, Петра Пеције, Плитвичка, Стојана Јанковића, Краљице Марије, Владимира Звонара, Илије Смиљанића, Шумадијска, Алексе Дундића, Браће Сола, Мирјане Јотановић, Књаза Милоша од Пољопривредне школе, Саве Текелије, Мајора Драге Бајаловића, Милана Цвијетића, Мире Цикоте, Хајдук Вељка, Луке Вукаловића, Илије Гарашанина, Жељезничке колоније, Ложионичка, Стевана Мусића, Липовачка, Саве Шумановића, Бањалучка улица, Трифка Грабежа, Стевана Сремца, Петра Великог - дио до Горњег Мађира.

14) УПИСНО ПОДРУЧЈЕ ОСНОВНЕ ШКОЛЕ „Иво Андрић“ - Центар

- Граничне улице уписног подручја:

Краља Петра Карађорђевића (од раскрснице код зграде Екватор до Позоришта)
Вука Караџића
Ранка Шипке, (бројеви 1-5)
Зеленгорска лијева страна (бројеви 1-37)
Др. Јована Рашковића (од Лијевчанске до Карађорђево)
Петра Мећаве

Карађорђева (парни бројеви од 2 до 70 до улице Ј. Рашковића)
Булевар Цара Душана (парни бројеви)

- Унутар граничних су улице:

Книнска, Марије Бурсаћ, Браће Панћића, Милана Тепића, Видовданска, Трг Српских јунака, Трг палих бораца, Николе Тесле, Саве Мркаља, Бранка Радичевића, Грчка, Јована Дучића (до раскрснице са Р. Шипка), Здраве Корде, Михајла Пупина, Симе Матавуља, Драгомира-Драге Малића, Иве Андрића, Крајишких бригада (од броја 1 до 113), Момчила Поповића, Коло Српских сестара, Свете Краљице Јелене, Мајке Јевросиме, Максима Горког, Крајишка, Николе Бокана, Илије Грбића, Косте Мајкића, Алексе Шантића, Раде Марјанца - дио (до Зеленгорске).

15) УПИСНО ПОДРУЧЈЕ ОСНОВНЕ ШКОЛЕ „Јован Дучић“ - Залужани

- Централна школа - деветоразредна у Залужанима у улици Ненада Костића

Уписно подручје школе чине насељена мјеста Залужани, Пријечани, Вујиновићи, у којима су улице:

Пут Српских бранилаца - до моста у Дервишима
Благоја Паровића
Ненада Костића
Јована Бијелића (од броја 2 до броја 178, и од броја 1-5)
Грмечка - комплетна
Подгоричка - комплетна
Приштинска - комплетна

- Подручно одјељење – петоразредно у Пријечанима

Уписно подручје за ову школу чини насеље Пријечани од табле Пријечани код Трнског моста до Траписта - аутобуска станица „Здрава вода“. У Пријечанима су обухваћене улице: Хиландарска, Данила Бате Стојковића, Лазе Костића, Кнеза Михаила Обреновића, Приточка, Мирослава Антића, Ђакон Авакума, Богојављенска, Брусина, Лазе Лазаревића, 9. јануара, Кестенова, Зелена долина, Унска, Новоградска, Родољуба Чолаковића, Радничка, Гогољева, Пушкинова, Љутице Богдана, Руска, Душка Радовића, Олге Спиридоновић, Филипа Вишњића, Драгачевска, Византијска, Јурија Гагарина, Петра Краља, Зорана Радмиловића, Плетикосе, Михајла Обреновића, Војислава Илића, Јована С. Поповића. Након завршетка петог разреда ученици из подручног одјељења у Пријечанима, настављају школовање у централној школи.

16) УПИСНО ПОДРУЧЈЕ ОСНОВНЕ ШКОЛЕ „Јован Цвијић“ - Булевар

- Граничне улице уписног подручја:

Булевар Цара Душана (непарни бројеви)
Кључка
Миле Бекуте

Симе Пандуревића
Ђорђа Јоветића
Франца Шуберта
Анке Дракулић
Душка Кошчице
Ријека Врбас

- Унутар граничних су улице:

Ђуре Јакшића, Меше Селимовића, Анке Дракулић, Славка Родића, Милана Будимира, Бранка Мајсторовића, Теодора Колоктрониса, десна страна Душка Кошчице, дио Скендера Куленовића, Краља Петра од хотела Палас до угла са Душка Кошчице, Омладинска од

Душка Кошчице до Карађорђево, Анђе Кнежевић, Талијанског батаљона Матеоти, Змај Јовина, Симеуна Ђака, Солунска, Краља Николе, Војводе Момчила, Браће Мажар и мајке Марије, Маглајлића сокак, Хварска, Двадесет другог априла, Браће и сестара Капор, Љупка Рачића, Исаије Митровића, Патре, Макарија Соколовића, Здравка Челара, Љубице Геровац, Симе Милић-Јоргић.

17) УПИСНО ПОДРУЧЈЕ ОСНОВНЕ ШКОЛЕ „Милан Ракић“ - Карановац

- Централна школа у Карановцу – деветоразредна и припадају јој насељена мјеста:

Јагаре - Браће Костића, Браће Станковића, Воје и Горана Кајкута, Дарка Партала, Драгана Врањеша, Душка Вучића, Јагарска, Карановачка, Ранка Партала, Синеише Пеуље и Славка Бановића; Бастаси - Браће Весића и Браће Лолића; Рекавице - Војводе Уроша Дреновића, Свете Ристића, Ранка Берића и Божидара Топића, те село Карановац, засеоци: Долови, Станковићи Доњи, Станковићи Горњи, Кула, Брда, Спаинци, Костићи, Момићи, Мемићи - дио уз путну комуникацију Кнежево - Бања Лука, Копрене, Хаирићи, Дуципоље и Доње Дуципоље.

- Подручно одјељење – деветоразредно у Новоселији, обухвата улице:

Крагујевачко - Краљевачких жртава, Браће Милетића, Стојке Врањеша, Симе и Илије Партала, Змијањска, Стефана Дечанског, те друге улице у непосредној близини.

- Подручно одјељење – петоразредно у Љубачеву, обухвата:

Засеоке: Гламочани, Брда, Врањеш Мала, Рудине, Грабеж Мала и Крчма.
Након завршеног петог разреда, ученици настављају школовање у централној школи.

18) УПИСНО ПОДРУЧЈЕ ОСНОВНЕ ШКОЛЕ „Милош Црњански“ - Петрићевац

- Граничне улице уписног подручја:

Еугена Кумичића
Васе Кондића,
Ивана Кукуљевића,
Његошева
Раде Кондића
Марије Димић
Александра I Карађорђевића
Битољска
Шарпланинска
Љевчанска
Јована Рашковића - дио улице изнад УКЦРС, око броја 180.

- Унутар граничних су улице:

Милоша Црњанског, Стојана Бијелића, Ђорђа Букинца, Душана Симића, Владе Зељковића, Вука Јеловца, Тронеје, Раковачких рудара, Васе Видовића, Боже Николића, Краља Ђвртка Котроманића, Љубице Мркоњић, Косте Абрашевића, Миће Љубибратића, Косте Рачина, Земунска, Др. Живка Њежића, дио Ивана Горана Ковачића, Банијска, Мајевичка, Милана Кнежине, Љубијских рудара, Марије Мажар, Купрешка, Бранислава Нушића, Љубице Марковић, Зоре Ковачевић, Младена Ољаче, Јовице Савиновића и друге улице у том подручју.

- Подручно одјељење – петоразредно у Мотикама
Уписно подручје чини насељено мјесто Мотике које обухвата засеоке: Ковачевићи, Брковићи, Брковића пут,

Васића пут, Другог Крајишког корпуса, Силике, Патријарха Максима, Шумари, Мартиновићи, Улица Тодића и Стијаковића, Кнежићи, Чивчије, Белановац, те улице: Илинданска, Миљевачка, Генерала Рајка Балаћа, Цвјетна, Крупска, Ријеке Угар, Св. Огњене Марије, Челановачки пут и Петровданска.

Након завршеног петог разреда, ученици настављају школовање у централној школи.

19) УПИСНО ПОДРУЧЈЕ ОСНОВНЕ ШКОЛЕ „Милутин Бојић“ Поткозарје

- Централна школа - деветоразредна у Поткозарју

Уписно подручје чине насељено мјесто Поткозарје, које обухвата засеок: Пиљагићи -дио, Каралићи, Добраши, Поповићи, Милаковићи, Ицани, Тарашевац, Пезић поље, Дворани, Гагрице и Центар, Шимићи и засеок: Косе, Ужари, Торлак, Средње Село, Јаворак, Радмани, Мишковићи, Петровићи, Бистрица, Градина, Диздари, Смиљчићи и Блажевићи.

- Подручно одјељење - деветоразредно у Мишин Хану

Уписно подручје обухвата насељено мјесто Поткозарје и Мишин Хан, са засеокима: Брђани, Валентићи, Јосиповићи, Маменице, Центар, Вулића Гај, Липовац, Радињача и Вуковићи.

- Подручно одјељење – петоразредно у Верићима

Уписно подручје чини насеље Верићи, које обухвата засеок: Радуљи, Поповићи, Миловановићи, Гајићи, Поповићи-центар. Лазићи, Ђуђићи – дио, Миловановићи и Талићи, Радуљи – дио, Гајићи и Бабићи, Стојнићи, Савићи, Грујићи, Вуколићи, Малинићи.

Након завршеног петог разреда, ученици настављају школовање у централној школи.

20) УПИСНО ПОДРУЧЈЕ ОСНОВНЕ ШКОЛЕ „Мирослав Антић“ - Бистрица

- Централна школа – деветоразредна у Бистрици

Уписно подручје школе чини насељено мјесто Бистрица, које обухвата засеок: Јанковићи, Бузацићи, Јованићи, Савићи, Чегари, Поповићи, Савановићи, Лолићи, Лолића Долина, Мучаловићи, Павлићи, Станивуковићи, Полићи, Талићи, Телићи, Благојевићи, Станивуковићи Велики, Гранулићи, Сикире, Стјепановићи, Ђулуми, Вучићи, Гидумовићи, Брдо Јанковића до пута за Дубоку. Бојанићи, Ловрићи, Јањетовићи, Кременовићи, Радићи, Кременовићи Горњи, Бањци, Марјанци, Регоде. Дио Мјесне заједнице Чокорска поља који обухвата засеок: Јоргићи, Гранулићи, Јањетовићи, Миловановићи, Будише, Глигорићи, Мирнићи, Гаковићи. Насеље Горње мотике са засеокима: Кременовићи, Ратковићи, Прпе и Јанковићи.

- Подручно одјељење - деветоразредно у Борковићима

Уписно подручје школе чине насељена мјеста Борковићи и Славићка, која обухватају засеок: Толимири, Нишићи, Вулићи, Благојевићи, Тошићи, Петраши, Курије, Башићи, Тадићи, Грујићи, Гајићи, Панце, Малбашићи, Мејакићи, Ђуричићи, Којићи, Рогићи, Кузмановићи, Мандићи, Чајићи, Кнежевићи, Стакићи, Ритани, Трамошљике, Преради, Богојевићи, Марковићи, Милићи, Милташевићи, Бошњаци, Вујиновићи, Ожеговићи, Милојевићи, Тамбурићи, Полићи, Остићи, Којићи, Регоде, Марчете, Кременовићи, Мушићи, Ђурићи, Штрбци, Бркићи,

Милошевићи, Спасенићи, Мирнићи, Јовићи, Вишекруне, Зарићи, Драгојевићи, Јеличићи, Шиндраци, Радуни, Бунићи, Радманићи, Савићи, Стојичићи, Грмуше, Марјанци. Дио Пискавице: Талићи, Савановићи, Марићи, Преради, Мирошљевићи, Вишићи, Грујићи, Берићи, Латинчићи и Стојичићи. Радосавска: Вукајловићи, Штрпци, Толимири, Јаковљевићи, Плављани, Лакићи, Ајдарићи, Грујићи, Касаловићи, Граховци, Јекићи, Раковићи, Чергићи, Ђурићи.

- Подручно одјељење - деветоразредно у Первану

Уписно подручје школе чине насељена мјеста: Дио Голеша, Суботица, Перван горњи, Перван Доњи, који обухватају засеок: Јовићи, Шкрбићи, Ружевићи, Киклићи, Добраши, Милошевићи, Гајићи, Дивљаци, Пантоши, Лојићи, Тркуље, Кудре, Ђопићи, Галићи, Вукелићи, Милојевићи, Шевери, Чергићи, Рађевићи, Вујиновићи, Врањешци, Боројевићи, Додици, Момићи, Вујановићи, Поповићи, Петковићи, Малетићи, Скендерије, Мушићи, Вукајловићи, Митровићи, Раковићи, Умјеновићи, Јовичићи, Савићи, Џујићи, Драгојевићи, Косови, Косићи, Ритани, Чајићи, Марићи, Мирнићи, Марчетићи, дио Чокора по жељи родитеља.

21) УПИСНО ПОДРУЧЈЕ ОСНОВНЕ ШКОЛЕ „Младен Стојановић“ – Бронзани Мајдан

- Централна школа – деветоразредна у Бронзаном Мајдану

Уписно подручје ове школе чине насељена мјеста Бронзани Мајдан, Обровац и Мелина, а обухватају засеок: Доњи Мајдан, Ђаковићи, Стојановићи, Мајдан брдо, Батари, Кондићи, Бојиновац, Босанчићи, Бојанићи, Вујанићи, Вукелићи, Драгољићи, Дакићи, Дојчиновићи, Ђурђевићи, Ковачевићи, Максимовићи, Марјановићи, Малетићи, Матићи, Микићи, Мрзићи, Столићи, Тривунце, Чорде, Чиче, Берендике, Кнежевићи, Благојевићи, Ђукићи, Растока, Лујија, Чавићи, Мирчићи Савићи, Петковићи, Марковићи, Кољанчићи, Радићи, Чергићи, Зељковићи, те улице: Улица дјечјег осмијеха, Златиборска улица, Улица стара стаза, Првомајска улица, Метоксијска улица, Миодрага Петровића Чкаље, Јована Крститеља и насељено мјесто Кмећани које обухвата засеок: Милосавићи, Марјановићи, Мајсторовићи, Батари, Милаковићи, Лужије, Шоботе, Давидовићи и Јелисавци.

- Подручно одјељење – петоразредно Мелина

Уписно подручје ове школе чини насељено мјесто Мелина које обухвата засеок: Крагуљи, Клинци, Ђутићи, Штрбци, Штекоцићи, Бобари, Палачковићи, те улица Павла Вујисаћа.

- Подручно одјељење – петоразредно Сратинска

Уписно подручје ове школе чини насељено мјесто Сратинска које обухвата засеок: Алијина коса и Самица Стојановић, Брдо, Батари, Стевићи, Папићи, Микићи, Кекићи, Пртије, Горњи Кекићи, Миодраговићи, Луцићи, Вукојевићи, Рогићи, Матићи и Солари.

Након завршеног петог разреда, ученици настављају школовање у централној школи.

22) УПИСНО ПОДРУЧЈЕ ОСНОВНЕ ШКОЛЕ „Петар Кочић“ – Кола

- Централна школа – деветоразредна у Колима

Уписно подручје чини насељено мјесто Кола и Зеленци, која обухватају засеок:

Зеленци, Горња Ријека, Чавићи, Плавшићи, Радуловићи, Џајићи, Гајићи, Рупари, Рекавице-Брда, Рекавице-Поток, Вилуси, Конатари са засеокима.

- Подручно одјељење – петоразредно Павићи

Уписно подручје чине насељена мјеста Павићи, Вилуси, Добрња, Шљивно и Радманићи, а обухватају засеок: Гргићи, Цвијетићи, Ковачевићи, Шипке, Илићи, Топићи, Клинци, Савановићи, Мачкићи, Грујичићи, Лукићи, Аљетићи, Врањеша, Шипке, Милашиновићи, Башићи и Грабовица, Њежићи, Малешевићи, Зеџ, Гвозденовићи, Вукадиновићи, Горњи Дринићи, Доњи Дринићи, Чавићи, Росићи, Бајићи, Дундуриште.

Након завршеног петог разреда, ученици настављају школовање у Стричићима.

- Подручно одјељење – деветоразредно Стричићи

Уписно подручје чини насељено мјесто Стричићи, Дујаковци, Локвари и Лусићи, а обухватају засеок: Саламићи, Ђукићи, Пајићи, Кочићи, Кривокуће, Дулићи и Гранолићи. Дујаковци-Божићи, Радановићи, Гатарићи, Врањеша и Вулуни. Савановићи, Илићи, Сладојевићи и Милићевићи. Регодићи, Азарићи, Којадиновићи, Антонићи, Лазичићи, Бабићи, Живковићи, Марчете, Макивићи.

23) УПИСНО ПОДРУЧЈЕ ОСНОВНЕ ШКОЛЕ**„Петар Петровић Његош“ - Обилићево****- Граничне улице уписног подручја:**

Српских устаника до Тузланске
Цара Лазара, лијева страна од Градског моста до краја
улице Слободана Кустурића, (по избору родитеља)
Стевана Булајића
Старог Вујадина
Јована Јанчића
Прве Крајишке бригаде народне одбране
Булевар војводе Степе Степановића, до укрштања са
Мајке Југовића.

- Унутар граничних су улице:

Академика Милана Васића, Мајке Југовића, Церска,
Бошка Тошића, Југ Богдана-до укрштања са Студеничком,
Браце Поткоњака до укрштања са Цара Лазара, Крфска од
укрштања са Цара Лазара, Марка Краљевића, Тодора од
Сталаћа, Срђе Злопоглеђе, Јасеновачких логораша, Први
приградски пут, Булевар Војводе Степе Степановића од
семафора у Цара Лазара до укрштања са Мајке Југовића,
Царице Милице, Вилсонова, Сент-Андрејска, Мачванска.
Српских добровољаца, Манастира Грачаница, Милице
Стојадиновић Српкиње, Високих Дечана.

24) УПИСНО ПОДРУЧЈЕ ОСНОВНЕ ШКОЛЕ**„Свети Ћирило и Методије“ Пискавица****- Централна школа – деветоразредна у Пискавици**

Уписно подручје чини насељено мјесто Пискавица, која
обухвата засеок:

Центар, Зрнићи, Шеџе, Адамовићи, Милошевићи,
Шутиловићи, Саламићи, Јаковљевићи, Кесеровићи, Ђуђићи,
Шушњари, Пашагићи, Драгичевићи, Радуљи, дио Верића.
Бабићи, Кнежевићи, Савићи-дио, Нишевићи и Граховци.

- Подручно одјељење – петоразредно у Горњој Пискавици

Уписно подручје чини насељено мјесто Горња
Пискавица, која обухвата засеок: Грануле, Јоргићи,
Шешићи, Ковачевићи, Боровци, Шумари, Мијатовићи,
Бањци, Ожеговићи, Кајкути, Бранковићи, Јањетовићи,
Ковачевићи, Пузићи, Грујићи, Стрике, Слијепчевићи,
Станивуковићи, Звонари, Букше, Шакићи, Бузације, Катићи,
Крпељи.

Након завршеног петог разреда, ученици настављају
школовање у централној школи.

25) УПИСНО ПОДРУЧЈЕ ОСНОВНЕ ШКОЛЕ**„Свети Сава“ - Лауш****- Граничне улице уписног подручја:**

Душана и Владе Копање
Српских рудара
Влашићка
Велебитска
Деспота Константина Драгаша
Босе Живковић
Др. Косте Крсмановића
Вида Симурџића
Богдана Жерајића
Карађорђево
Јована Рашковића
Франца Шуберта-дио
Велибора Јањетовића Јање
Милоша Матића
Др.Божидара Аџије
Филипа Кљајића - Фиће
Равних Котара

- Унутар граничних су улице:

Владимира Роловића, Алексе Шантића, Косовска, Проте
Душана Суботића, Светог Николе, Ужичка, Подгрмечка,
Драженка Живковића, Добојска, Душана Јокића,
Опленачка, Српских соколова, Дрварска, Петровачка,
Милорада Умјеновића, Божидара Миће Бабића, Јованке
Гајић-Змијањке, Светозара Ђоровића, Дарка Јакмировића,
Владике Варнаве Настића, Санска, Реље Кнежевића, ДР.
Косте Крсмановића и насеље Чокорска поља.

- Подручно одјељење – петоразредно Павловац

Уписно подручје обухвата насеље Павловац и Горње
Мотике, те Мјесне заједнице: Чокорска поља и Сарачица.
Насеље Павловац обухвата улице: Карађорђево (дио),
Божурска, Невесињска, Завалска, Добрунска, Озренска,
Требињска, Житомислићка, Липљанска, Крушедолска,
Црногорска, Дубока, Милорада Миће Кременовића,
Жупска, Тврдошка, Раваничка, Лепавинска, 14. фебруара,
Изворска, Ђуре Дамјановића. Горње Мотике које чине
засеоци: Кременовићи, Ратковићи, Прпе и Јанковићи.
Мјесна заједница Чокорска поља, која обухвата засеок:
Јовићи, Антићи, Гајловићи. Мјесна заједница Сарачица са
засеоцима: Тодићи, Стијаковићи, Митровићи, Кременовићи,
Наранчићи, Прпе, Ратковићи, Марковићи, Јанковићи и
Гајловићи.

Након завршеног петог разреда, ученици настављају
школовање у централној школи.

26) УПИСНО ПОДРУЧЈЕ ОСНОВНЕ ШКОЛЕ**„Станко Ракита“ - Врбања****- Граничне улице уписног подручја:**

Вида Њежића - по избору родитеља
Булевар Војводе Степе Степановића (осим непарних
бројева од броја 201 до броја 277 и осим парних бројева
од броја 148 до броја 328) – од укрштања са Вида
Њежића до краја Растка Петровића,
Владислава Скарића
Авалска
Понирска (осим непарних бројева од броја 1 до броја 29
и осим парних бројева од броја 2 до броја 12)
Дујке Комљеновића - по избору родитеља
Синише Мијатовића
Браће Кавић
Цара Константина Великог
Арчибалда Рајса

- Унутар граничних су улице:

Тешана Подруговића, Раде Радића, Вида Њежића - по избору родитеља, Томе Максимовића, Мис Аделине Ирби, Мајора Гавриловића, Цариградска, Вељка Петровића, Јове Г. Поповића, Богдана Милановића - Крајишника, Марка Цара, Јоакима Вујића, Станка Божића-Кобре, Милоша Поцерца, Јована Кршића, Сестара Узелац, Дебелачка, .

- Подручно одјељење – петоразредно у Дебелацима

Уписно подручје чини насељено мјесто Дебелаци и Понир, који обухватају засеке: Дебелачко поље, Дебелаци Горњи, Гавранићи, Пресначе Доње, Пресначе Горње, Бијели Поток, Турлићи, те улица Бјелопоточких жртава, Улица књижевника Јована Бабића, Диане Будисављевић, Др Гавре Вујичића, Милана Јанковића, академика Бранка Милановића, Уроша Милинковића, Споменка Гостића, Ристе Кременовића и Стојана Милетића.

Након завршеног петог разреда, ученици настављају школовање у централној школи.

27) УПИСНО ПОДРУЧЈЕ ОСНОВНЕ ШКОЛЕ У КУЉАНИМА

Уписно подручје за ову школу је подручје мјесне заједнице Куљани и Барловци, у којима су улице: I Куљанска улица, II Куљанска улица, III Куљанска улица, IV Куљанска улица, V Куљанска улица, VI Куљанска улица, VII Куљанска улица, VIII Куљанска улица, IX Куљанска улица, X Куљанска улица, XI Куљанска улица, XII Куљанска улица, XIII Куљанска улица, XIV Куљанска улица, XV Куљанска улица, XVI Куљанска улица, XVII Куљанска улица, XVIII Куљанска улица, XIX Куљанска улица, XX Куљанска улица, XXI Куљанска улица, XXII Куљанска улица, XXIII Куљанска улица (десна страна), Барловци.

2. Сагласно Закону о основном васпитању и образовању („Службени гласник Републике Српске“, број 81/22) Министар просвете и културе, на основу приједлога уписних подручја из тачке 1. овог закључка, утврђује уписна подручја за основне школе на територији града Бања Лука и доноси Рјешење о уписном подручју.

3. Ступањем на снагу овог закључка, престаје да важи Закључак број: 22-013-116/22 од 24.03.2022. године и 22-013-343/23 од 24.08.2023. године („Службени гласник Града Бања Лука“, бр. 13/22 и 31/23)

4. Овај закључак ступа на снагу осмог дана од дана објављивања у Службеном гласнику Града Бања Лука.

Број: 22-013-205/26.

ПРЕДСЈЕДНИК
СКУПШТИНЕ ГРАДА
Љубо Нинковић, с.р.

247.

На основу члана 39. Закона о локалној самоуправи („Службени гласник Републике Српске“, бр. 97/16, 36/19, 61/21, 100/25 и 114/25) и члана 38. Статута Града Бања Лука („Службени гласник Града Бања Лука“, бр. 14/18 и 9/19), Скупштина града Бања Лука је, на 8. сједници, одржаној 28.4.2026. године, донијела следећи

З А К Љ У Ч А К

о усвајању Извјештаја о утрошку средстава од накнада дефинисаних Законом о водама за 2025. годину

1. Скупштина града Бања Лука усваја Извјештај о утрошку средстава од накнада дефинисаних Законом о водама за 2025. годину

2. Овај закључак ступа на снагу даном доношења и биће објављен у Службеном гласнику Града Бања Лука.

Број: 22-013-206/26.

ПРЕДСЈЕДНИК
СКУПШТИНЕ ГРАДА
Љубо Нинковић, с.р.

248.

На основу члана 39. Закона о локалној самоуправи („Службени гласник Републике Српске“, бр. 97/16, 36/19, 61/21, 100/25 и 114/25) и члана 38. Статута Града Бања Лука („Службени гласник Града Бања Лука“, бр. 14/18 и 9/19), Скупштина града Бања Лука је, на 8. сједници, одржаној 28.4.2026. године, донијела следећи

З А К Љ У Ч А К

о усвајању Плана утрошка средстава од накнада дефинисаних Законом о водама за 2026. годину

1. Скупштина града Бања Лука усваја Плана утрошка средстава од накнада дефинисаних Законом о водама за 2026. годину

2. Овај закључак ступа на снагу даном доношења и биће објављен у Службеном гласнику Града Бања Лука.

Број: 22-013-207/26.

ПРЕДСЈЕДНИК
СКУПШТИНЕ ГРАДА
Љубо Нинковић, с.р.

П Л А Н

утрошка средстава од накнада дефинисаних Законом о водама за 2026. годину

УВОД

Правни основ за доношење овог Плана садржан је у члану 195. Закона о водама („Службени гласник Републике Српске“, бр. 50/06, 92/09, 121/12 и 74/17).

На предлози План утрошка средстава сагласност даје Министарство пољопривреде, шумарства и водопривреде Републике Српске.

Циљ доношења Плана је да се средства прикупљена од посебних водних накнада, која су приход Града Бања Лука користе искључиво за законом предвиђене намјене, као и да се ближе утврде активности које требају бити реализоване у 2026. години.

ПОСЕБНЕ ВОДНЕ НАКНАДЕ

У складу са чланом 189. Закона о водама („Службени гласник Републике Српске“, бр. 50/06, 92/09, 121/12 и 74/17), посебне водне накнаде представљају приход по основу:

а/ Накнаде за хватање површинских и подземних вода и то:

1. воде за пиће за јавно снабдијевање,
2. воде и минералне воде која се користи за флаширање воде,
3. воде за наводњавање,
4. воде за узгој рибе,
5. воде за индустријске процесе,
6. воде за друге намјене и друге случајеве намјене за људску употребу;

б/ Накнаде за производњу електричне енергије добијене кориштењем хидроенергије;

в/ Накнаде за заштиту вода, и то:

1. накнаде коју плаћају власници транспортних средстава која користе нафту или нафтне деривате,
2. накнада за испуштање отпадних вода,

3. накнада за узгој риба у кавезима,
4. накнада за употребу вјештачких ђубрива и хемикалије за заштиту биљака.

г/ Накнада за вађење материјала из водотока;

д/ Накнада за заштиту вода:

1. накнада за заштиту од вода пољопривредног, шумског или грађевинског земљишта, које је заштићено објектима за заштиту од вода,

2. накнада за заштиту од вода стамбених, пословних и

других објеката који су заштићени објектима за заштиту од вода.

Приходи посебних водних накнада распоређују се према члану 194. Закона о водама („Службени гласник Републике Српске, бр. 50/06, 92/09, 121/12 и 74/17) и то на начин да 30% износа тих накнада припада Буџету Града Бањалука.

Планом буџета Града Бањалука за 2026. годину планирана су средства у износу 1.007.000,00 КМ, а на бази прикупљених средстава по овом основу из 2025. године.

Приходи од посебних водних накнада		План прихода за 2026
722440	Накнаде за воде	1.000.000,00
722463	Накнада за извађени материјал из водотока	0,00
722464	Накнаде за воде за узгој рибе	1.000,00
722465	Накнада за воде за индустријске процесе, укључујући и термоелектране	5.000,00
722469	Накнада за узгој рибе у кавезима потопљеним у површинским водама	1.000,00
УКУПНО		1.007.000,00

Прикупљеним средствима ће располагати Одјељење за комуналне послове у складу са Програмом заједничке комуналне потрошње за 2026. годину и Програмом уређења грађевинског земљишта за 2026. годину и то за финансирање следећих активности:

Ред. број	Опис планиране ставке	Износ планиране ставке	Реализација према Плану
1.	Издаци за изградњу водоводне и канализационе мреже	600.000,00	Програм уређења грађевинског земљишта за 2026. годину: - Изградња и реконструкција дијела водоводне мреже за насеље Дуципоље, виша зона снабдијевања МЗ Карановац, - Изградња и реконструкција дијела водоводне мреже у МЗ Поткозарје, - Изградња виших зона водовода у улици Косте Војиновића и др.
2.	Уређење водотокова и нерегулисаних потока на подручју града	400.000,00	Програм заједничке комунална потрошње за 2026. годину: - крчење шибља и другог ниског растиња са обала ријека, чишћење, уклањање и дислоцирање наноса те продубљивање дна корита ријека, радови на одржавању природних и вјештачких токова облагањем корита и обала ријека, одржавање регулационих и заштитних водних објеката (поправке, ојачања и обнављање насипа, крчење, кошење и радови на вегетативној заштити објеката, замјена оштећених дијелова грађевина и др.)
УКУПНО		1.000.000,00	

Уколико се наведене ставке буџета у току 2026. године буду мијењале, предвиђена средства у Плану кориштења средстава од накнада дефинисаних Законом о водама, биће коригована у складу са Одлуком о усвајању ребаланса буџета Града Бањалука за 2026. годину.

Реализацију Плана кориштења средстава од накнада дефинисаних Законом о водама у 2026. години, вршиће Одјељење за комуналне послове, према Програму заједничке комуналне потрошње за 2026. годину и Програму уређења грађевинског земљишта за 2026. годину.

КОНТРОЛА УТРОШКА СРЕДСТАВА

Надзор над провођењем овог Плана и намјенским трошењем средстава од посебних водних накнада вршиће

Одјељење за финансије и Одјељење за инспекцијске послове Града Бањалука.

Одјељење за комуналне послове је дужно да у првом кварталу наредне године достави Скупштини Града извјештај о реализацији овог Плана.

Број: 22-013-207/26.

ПРЕДСЈЕДНИК
СКУПШТИНЕ ГРАДА
Љубо Нинковић, с.р.

249.

На основу члана 39. Закона о локалној самоуправи („Службени гласник Републике Српске“, бр. 97/16, 36/19, 61/21, 100/25 и 114/25) и члана 38. Статута Града Бања Лука („Службени гласник Града Бања Лука“, бр. 14/18 и 9/19),

Скупштина града Бања Лука је, разматрајући Извјештај о пословању и Годишњи обрачун Јавне здравствене установе „Дом здравља“ у Бањој Луци, за 2025. годину, на 8. сједници, одржаној 28.4.2026. године, донијела сљедећи

З А К Љ У Ч А К
о усвајању Извјештаја о пословању
и Годишњег обрачуна Јавне здравствене установе
„Дом здравља“ у Бањој Луци за 2025. годину

1. Скупштина града Бања Лука усваја Извјештај о пословању и Годишњи обрачун Јавне здравствене установе „Дом здравља“ у Бањој Луци за 2025. годину.

2. Овај закључак ступа на снагу даном доношења и биће објављен у Службеном гласнику Града Бања Лука.

Број: 22-013-208/26.

ПРЕДСЈЕДНИК
СКУПШТИНЕ ГРАДА
Љубо Нинковић, с.р.

250.

На основу члана 39. Закона о локалној самоуправи („Службени гласник Републике Српске“, бр. 97/16, 36/19, 61/21, 100/25 и 114/25) и члана 38. Статута Града Бања Лука („Службени гласник Града Бања Лука“, бр. 14/18 и 9/19), Скупштина града Бања Лука је, разматрајући Програм рада и Финансијски план Јавне здравствене установе „Дом здравља“ у Бањој Луци за 2026. годину, на 8. сједници, одржаној 28.4.2026. године, донијела сљедећи

З А К Љ У Ч А К
о давању сагласности на Програм рада
и Финансијски план Јавне здравствене установе
„Дом здравља“ у Бањој Луци за 2026. годину

1. Скупштина града Бања Лука даје сагласност на Програм рада и Финансијски план Јавне здравствене установе „Дом здравља“ у Бањој Луци за 2026. годину.

2. Овај закључак ступа на снагу даном доношења и биће објављен у Службеном гласнику Града Бања Лука.

Број: 22-013-209/26.

ПРЕДСЈЕДНИК
СКУПШТИНЕ ГРАДА
Љубо Нинковић, с.р.

251.

На основу члана 39. Закона о локалној самоуправи („Службени гласник Републике Српске“, бр. 97/16, 36/19, 61/21, 100/25 и 114/25) и члана 38. Статута Града Бања Лука („Службени гласник Града Бања Лука“, бр. 14/18 и 9/19), Скупштина града Бања Лука је, разматрајући Извјештај о раду Градске развојне агенције Бања Лука за 2025. годину, на 8. сједници, одржаној 28.4.2026. године, донијела сљедећи

З А К Љ У Ч А К
о усвајању Извјештаја о раду Градске развојне
агенције Бања Лука за 2025. годину

1. Скупштина града Бања Лука усваја Извјештај о раду Градске развојне агенције Бања Лука за 2025. годину.

2. Овај закључак ступа на снагу даном доношења и биће објављен у Службеном гласнику Града Бања Лука.

Број: 22-013-210/26.

ПРЕДСЈЕДНИК
СКУПШТИНЕ ГРАДА
Љубо Нинковић, с.р.

252.

На основу члана 39. Закона о локалној самоуправи („Службени гласник Републике Српске“, бр. 97/16, 36/19, 61/21, 100/25 и 114/25) и члана 38. Статута Града Бања Лука („Службени гласник Града Бања Лука“, бр. 14/18 и 9/19), Скупштина града Бања Лука је, разматрајући Програм рада и Финансијски план Градске развојне агенције Бања Лука за 2026. годину, на 8. сједници, одржаној 28.4.2026. године, донијела сљедећи

З А К Љ У Ч А К
о давању сагласности на Програм рада
и Финансијски план Градске развојне агенције
Бања Лука, за 2026. годину

1. Скупштина града Бања Лука даје сагласност на Програм рада и Финансијски план Градске развојне агенције Бања Лука за 2026. годину.

2. Овај закључак ступа на снагу даном доношења и биће објављен у Службеном гласнику Града Бања Лука.

Број: 22-013-211/26.

ПРЕДСЈЕДНИК
СКУПШТИНЕ ГРАДА
Љубо Нинковић, с.р.

253.

На основу члана 39. Закона о локалној самоуправи („Службени гласник Републике Српске“, бр. 97/16, 36/19, 61/21, 100/25 и 114/25) и члана 38. Статута Града Бања Лука („Службени гласник Града Бања Лука“, бр. 14/18 и 9/19), Скупштина града Бања Лука је, разматрајући Извјештај о пословању и Годишњи обрачун ЈУ „Центар за образовање одраслих“ Бања Лука за 2025. годину, на 8. сједници, одржаној 28.4.2026. године, донијела сљедећи

З А К Љ У Ч А К
о усвајању Извјештаја о пословању
и Годишњег обрачуна ЈУ „Центар за образовање
одраслих“ Бања Лука за 2025. годину

1. Скупштина града Бања Лука усваја Извјештај о пословању и Годишњи обрачун ЈУ „Центар за образовање одраслих“ Бања Лука за 2025. годину.

2. Овај закључак ступа на снагу даном доношења и биће објављен у Службеном гласнику Града Бања Лука.

Број: 22-013-212/26.

ПРЕДСЈЕДНИК
СКУПШТИНЕ ГРАДА
Љубо Нинковић, с.р.

254.

На основу члана 39. Закона о локалној самоуправи („Службени гласник Републике Српске“, бр. 97/16, 36/19, 61/21, 100/25 и 114/25) и члана 38. Статута Града Бања Лука („Службени гласник Града Бања Лука“, бр. 14/18 и 9/19), Скупштина града Бања Лука је, разматрајући Програм рада и Финансијски план ЈУ „Центар за образовање одраслих“ Бања Лука за 2026. годину, на 8. сједници, одржаној 28.4.2026. године, донијела сљедећи

З А К Љ У Ч А К
о давању сагласности на Програм рада
и Финансијски план ЈУ „Центар за образовање
одраслих“ Бања Лука за 2026. годину

1. Скупштина града Бања Лука даје сагласност на Програм рада и Финансијски план ЈУ „Центар за образовање одраслих“ Бања Лука за 2026. годину.

2. Овај закључак ступа на снагу даном доношења и биће објављен у Службеном гласнику Града Бања Лука.

Број: 22-013-213/26.

ПРЕДСЈЕДНИК
СКУПШТИНЕ ГРАДА
Љубо Нинковић, с.р.

255.

На основу члана 39. Закона о локалној самоуправи („Службени гласник Републике Српске“, бр. 97/16, 36/19, 61/21, 100/25 и 114/25) и члана 38. Статута Града Бања Лука („Службени гласник Града Бања Лука“, бр. 14/18 и 9/19), Скупштина града Бања Лука је, разматрајући Извјештај о раду и Извјештај о финансијском пословању за 2025. годину ЈУ „Бански двор - Културни центар“ Бања Лука, на 8. сједници, одржаној 28.4.2026. године, донијела сљедећи

З А К Љ У Ч А К **о усвајању Извјештаја о раду и Извјештаја** **о финансијском пословању за 2025. годину,** **ЈУ „Бански двор - Културни центар“ Бања Лука**

1. Скупштина града Бања Лука усваја Извјештај о раду и Извјештај о финансијском пословању за 2025. годину, ЈУ „Бански двор - Културни центар“ Бања Лука.

2. Овај закључак ступа на снагу даном доношења и биће објављен у Службеном гласнику Града Бања Лука.

Број: 22-013-214/26.

ПРЕДСЈЕДНИК
СКУПШТИНЕ ГРАДА
Љубо Нинковић, с.р.

256.

На основу члана 39. Закона о локалној самоуправи („Службени гласник Републике Српске“, бр. 97/16, 36/19, 61/21, 100/25 и 114/25) и члана 38. Статута Града Бања Лука („Службени гласник Града Бања Лука“, бр. 14/18 и 9/19), Скупштина града Бања Лука је, разматрајући Програм рада за 2026. годину, ЈУ „Бански двор - Културни центар“ Бања Лука, на 8. сједници, одржаној 28.4.2026. године, донијела сљедећи

З А К Љ У Ч А К **о давању сагласности на Програм рада за 2026. годину,** **ЈУ „Бански двор - Културни центар“ Бања Лука**

1. Скупштина града Бања Лука даје сагласност на Програм рада за 2026. годину, ЈУ „Бански двор - Културни центар“ Бања Лука.

2. Овај закључак ступа на снагу даном доношења и биће објављен у Службеном гласнику Града Бања Лука.

Број: 22-013-215/26.

ПРЕДСЈЕДНИК
СКУПШТИНЕ ГРАДА
Љубо Нинковић, с.р.

257.

На основу члана 39. Закона о локалној самоуправи („Службени гласник Републике Српске“, бр. 97/16, 36/19, 61/21, 100/25 и 114/25) и члана 38. Статута Града Бања Лука („Службени гласник Града Бања Лука“, бр. 14/18 и 9/19), Скупштина града Бања Лука је, разматрајући Програм рада и Финансијски план Центра за развој пољопривреде и села Бања Лука за 2025. годину, на 8. сједници, одржаној 28.4.2026. године, донијела сљедећи

З А К Љ У Ч А К **о давању сагласности на Програм рада** **и Финансијски план Центра за развој пољопривреде** **и села Бања Лука за 2025. годину**

1. Скупштина града Бања Лука даје сагласност на Програм рада и Финансијски план Центра за развој пољопривреде и села Бања Лука за 2025. годину.

2. Овај закључак ступа на снагу даном доношења и биће објављен у Службеном гласнику Града Бања Лука.

Број: 22-013-216/26.

ПРЕДСЈЕДНИК
СКУПШТИНЕ ГРАДА
Љубо Нинковић, с.р.

258.

На основу члана 39. Закона о локалној самоуправи („Службени гласник Републике Српске“, бр. 97/16, 36/19, 61/21, 100/25 и 114/25) и члана 38. Статута Града Бања Лука („Службени гласник Града Бања Лука“, бр. 14/18 и 9/19), Скупштина града Бања Лука је, разматрајући Програм рада и Финансијски план Центра за развој пољопривреде и села Бања Лука за 2026. годину, на 8. сједници, одржаној 28.4.2026. године, донијела сљедећи

З А К Љ У Ч А К **о давању сагласности на Програм рада** **и Финансијски план Центра за развој пољопривреде** **и села Бања Лука за 2026. годину**

1. Скупштина града Бања Лука даје сагласност на Програм рада и Финансијски план Центра за развој пољопривреде и села Бања Лука за 2026. годину.

2. Овај закључак ступа на снагу даном доношења и биће објављен у Службеном гласнику Града Бања Лука.

Број: 22-013-217/26.

ПРЕДСЈЕДНИК
СКУПШТИНЕ ГРАДА
Љубо Нинковић, с.р.

259.

На основу члана 39. Закона о локалној самоуправи („Службени гласник Републике Српске“, бр. 97/16, 36/19, 61/21, 100/25 и 114/25), члана 39. Статута Града Бања Лука („Службени гласник Града Бањалука“, бр. 14/18 и 9/19) и члана 14. Закона о експропријацији („Службени гласник Републике Српске“, бр. 112/06, 37/07, 66/08, 110/08 и 79/15), Скупштина града Бања Лука, на 8. сједници, одржаној 28.4.2026. године, донијела

З А К Љ У Ч А К

I

Скупштина града Бањалука даје сагласност за доношење Одлуке о утврђивању општег интереса од стране Владе Републике Српске за потпуну експропријацију непокретности ради изградње јавне комуналне инфраструктуре - моста у насељу Долац у Бањалуци.

II

Спроведеним документом просторног уређења - Регулационим планом за саобраћајно чвориште код Кастела, предвиђена је изградња комуналне инфраструктуре - моста у насељу Долац.

III

У складу са наведеним, Скупштина је мишљења да је основано да Влада Републике Српске донесе одлуку о утврђивању општег интереса, а у складу са чланом 14. Закона о експропријацији, да је изградња моста од општег интереса и да се у ту сврху може приступити потпуној експропријацији непокретности означене у тачки I овог закључка.

IV

Овај закључак ступа на снагу са даном доношења, а биће објављена у Службеном гласнику Града Бања Лука.

Број: 22-013-218/26.

ПРЕДСЈЕДНИК
СКУПШТИНЕ ГРАДА
Љубо Нинковић, с.р.

С А Д Р Ж А Ј

СКУПШТИНА ГРАДА:

217. **Одлука** о условима и расписивању Конкурса за избор и именовање чланова школских одбора, из реда представника локалне заједнице, у основним и средњим школама на подручју града Бања Лука.....1
218. **Одлука** о кредитном задужењу Града Бања Лука за финансирање капиталних инвестиција. (Кредитна средства за финансирање капиталне инвестиције „Изградња и реконструкција игралишта на подручју града Бања Лука“.).....2
219. **Одлука** о кредитном задужењу Града Бања Лука за финансирање капиталних инвестиција. (Кредитна средства за финансирање капиталне инвестиције „Изградња јавне гараже и набавка опреме“.).....3
220. **Рјешење** о именовању директора ЈУ Бански двор - Културни центар Бања Лука.....3
221. **Одлука** о доношењу Регулационог плана „Центар - Југ“4
222. **Одлука** о доношењу Регулационог плана стамбеног насеља „Лазарево 3“.....4
223. **Одлука** о доношењу измјене дијела Регулационог плана за простор између улица: Булевар Цара Душана, Омладинске, Радоја Домановића, Бранка Мораче, Патре, Теодора Колокотрониса и лијеве обале Врбаса (радни назив: „Југ 7“).....5
224. **Одлука** о измјени дијела Регулационог плана „Паприковац - Петрићевац“ - зона „Б“.....6
225. **Одлука** о измјени дијела Регулационог плана „Лазарево 4“.....7
226. **Одлука** о измјени дијела Регулационог плана стамбеног насеља Борик у Бањалуци.....9
227. **Одлука** о измјени дијела Регулационог плана стамбених насеља Лазарево 1,2 и 3, у Бањалуци - у дијелу подручја насеља „Лазарево 1 и 2“.....10
228. **Одлука** о измјени дијела Регулационог плана насеља Паприковац - Петрићевац - Зона А.....11
229. **Одлука** о измјени и допунама Одлуке о давању на управљање културног добра.....13
230. **Одлука** о додјели пословног простора у закуп под посебним условима - Удружењу грађана „WagWag“.....13
231. **Одлука** о додјели пословног простора у закуп под посебним условима - Културно - умјетничком друштву „Поткозарје“.....13
232. **Одлука** о продужењу периода закупа под посебним условима ЈП „Деп – от“ д.о.о. Регионална депонија Бања Лука.....14
233. **Одлука** о издавању у закуп гаража које се налазе у КГК 1 - Улица Симе Матавуља број 4А.....14
234. **Одлука** о давању сагласности за закључивање уговора о куповини земљишта - ради реконструкције саобраћајнице у Улици Петра Великог у насељу Чесма у Бањој Луци.....15
235. **Одлука** о утврђивању парцела намијењених за оснивање права грађења без накнаде породицама са четворо и више дјеце, младим брачним паровима до 35 година старости и самохраним родитељима, приликом стицања права својине па првој непокретности.....15
236. **Одлука** о одбијању захтјева за давање сагласности за закључење Уговора о продаји градског грађевинског земљишта непосредном погодбом, између Града Бања Лука и Боговац Љубидрага из Бања Луке.....16
237. **Одлука** о давању сагласности на закључење Уговора о купопродаји непосредном погодбом неизграђеног градског грађевинског земљишта, ради комплетирања грађевинске парцеле са Грабовац (Миле) Драганом..17
238. **Одлука** о давању сагласности на закључење Уговора о купопродаји некретнина непосредном погодбом са Иваном Бојанићем из Београда, Ул. Мајке Јевросиме бр. 14а, заступаног по пуномоћнику др Предрагу Барошу, адвокату из Бање Луке.....17
239. **Одлука** о условима и расписивању јавног конкурса за избор и именовање чланова управних одбора у јавним установама чији је оснивач Град Бања Лука.....18
240. **Одлука** о прерасподјели буџетских средстава.....18
241. **Одлука** о додјели пословних просторија у закуп под посебним условима ЈУ Туристичка организација града Бања Лука.....19
242. **Одлука** о додјели стубова јавне расвјете ЈУ Туристичка организација града Бања Лука.....19
243. **Рјешење** о именовању Комисије за провођење јавног конкурса за оснивање права грађења на непокретностима у својини Града, без накнаде.....19
244. **Правилник** о измјенама и допунама Правилника о условима и начину оснивања права грађења на непокретностима у својини Града Бања Лука, без накнаде.....20
245. **Закључак** о утврђивању Приједлога броја и просторног распореда основних школа на територији града Бања Лука која обухвата 31 (тридесетједну) централну школу и 24 (двадесетчетири) подручна одјељења. (Мрежа основних школа на територији града Бања Лука).....21
246. **Закључак** о утврђивању Приједлога уписних подручја за 26 (двадесетшест) централних и 24 (двадесетчетири) подручне основне школе на територији града Бањалука.....22
247. **Закључак** о усвајању Извјештаја о утрошку средстава од накнада дефинисаних Законом о водама за 2025. годину.....29

248. **Закључак** о усвајању Плана утрошка средстава од накнада дефинисаних Законом о водама за 2026. годину.....29
249. **Закључак** о усвајању Извјештаја о пословању и Годишњи обрачун Јавне здравствене установе „Дом здравља“ у Бањој Луци за 2025. годину.....30
250. **Закључак** о давању сагласност на Програм рада и Финансијски план Јавне здравствене установе „Дом здравља“ у Бањој Луци за 2026. годину.....31
251. **Закључак** о усвајању Извјештаја о раду Градске развојне агенције Бања Лука за 2025. годину.....31
252. **Закључак** о давању сагласности на Програм рада и Финансијски план Градске развојне агенције Бања Лука за 2026. годину.....31
253. **Закључак** о усвајању Извјештаја о пословању и Годишњи обрачун ЈУ „Центар за образовање одраслих“ Бања Лука за 2025. годину.....31
254. **Закључак** о давању сагласности на Програм рада и Финансијски план ЈУ „Центар за образовање одраслих“ Бања Лука за 2026. годину.....
255. **Закључак** о усвајању Извјештаја о раду и Извјештај о финансијском пословању за 2025. годину ЈУ „Бански двор - Културни центар“ Бања Лука.....32
256. **Закључак** о давању сагласности на Програм рада за 2026. годину ЈУ „Бански двор - Културни центар“ Бања Лука.....32
257. **Закључак** од давању сагласности на Програм рада и Финансијски план Центра за развој пољопривреде и села Бања Лука за 2025. годину.....32
258. **Закључак** о давању сагласности на Програм рада и Финансијски план Центра за развој пољопривреде и села Бања Лука за 2026. годину.....32
259. **Закључак** о давању сагласности за доношење Одлуке о утврђивању општег интереса од стране Владе Републике Српске за потпуну експропријацију непокретности ради изградње јавне комуналне инфраструктуре - моста у насељу Долац у Бањалуци.....32

1

¹ ИЗДАВАЧ: Скупштина града Бања Лука, Трг српских владара бр. 1. – Телефон: 244-444- Излази у складу са потребама. Одговорни уредник: ИВАН КУКАВИЦА. Штампана: Служба за заједничке послове