



СЛУЖБЕНИ ГЛАСНИК ГРАДА БАЊА ЛУКА

Год. LXVI Број 10

Бања Лука, 05.03.2026.год.

СКУПШТИНА ГРАДА

51.

На основу члана 18. став (1) т. 3. и 15. Закона о локалној самоуправи („Службени гласник Републике Српске“, бр. 97/16, 36/19, 61/21. 100/25 и 114/25), члана 16. став (1) т. 3. и 15. и члана 82. Статута Града Вања Лука („Службени гласник Града Вања Лука“, бр. 14/18 и 9/19) и члана 144. Пословника Скупштине града Вања Лука („Службени гласник Града Вања Лука“, бр. 32/16, 4/17, 8/17, 34/17 и 11/25), а у вези са чланом 158. став 3. Пословника Скупштине Града, Скупштина града Вања Лука је, на 6. сједници, одржаној 19. 23. и 24.2. те 2.3.2026. године, донијела

О Д Л У К У

**о скраћењу рока за предлагање Одлуке
о висини вриједности непокретности по зонама
на територији Града Вања Лука за 2026. годину**

I

Скупштина града Вања Лука скраћује рок за предлагање Одлуке о висини вриједности непокретности по зонама на територији Града Вања Лука за 2026. годину.

II

Ова одлука ступа на снагу даном доношења, а биће објављена у Службеном гласнику града Вања Лука.

Број: 22-013-67/26.

ПРЕДСЈЕДНИК
СКУПШТИНЕ ГРАДА
Љубо Нинковић, с.р.

52.

На основу члана 4. ст. 2. и 3. Закона о порезу на непокретности („Службени гласник Републике Српске“, број 91/15), члана 39. став 2. тачка 10. Закона о локалној самоуправи („Службени гласник Републике Српске“, бр. 97/16, 36/19, 61/21 и 100/25) и члана 38. став 2. тачка 10. Статута Града Вања Лука („Службени гласник Града Вања Лука“, бр. 14/18 и 9/19), Скупштина града Вања Лука је, на 6. сједници, одржаној 19. 23. и 24.2. те 2.3.2026. године, донијела

О Д Л У К У

**о висини вриједности непокретности по зонама
на територији Града Вања Лука за 2026. годину**

I

Овом одлуком одређује се висина вриједности

непокретности по зонама на територији Града Вања Лука, у периоду од 01.01.2026. до 31.12.2026. године, за следеће непокретности:

- земљиште (грађевинско, пољопривредно, шумско, индустријско и остало),
- грађевинске објекте (стан, кућа, пословни, индустријски и остали објекти).

II

Градско грађевинско земљиште и остало грађевинско земљиште дефинисано је Одлуком о уређењу простора и грађевинском земљишту („Службени гласник Града Вања Лука“, бр. 15/14, 8/15, 10/16, 4/17, 8/17, 2/18, 9/19, 19/20, 29/21 и 9/22).

III

Саставни дио ове одлуке су следећи прилози:

- табеларни преглед вриједности непокретности по зонама на територији Града Вања Лука (Прилог 1),
- прегледна карта зона територије Града Вања Лука (Прилог 2),
- прегледна карта зона градског грађевинског земљишта (Прилог 3).

IV

Пореска управа Републике Српске утврђује пореску основу на основу вриједности утврђене непокретности по зонама и карактеристика непокретности наведених у пријави за упис у Фискални регистар непокретности.

V

За сваку карактеристику непокретности Пореска управа Републике Српске одређује вриједност коефицијента којим се врши корекција тржишне вриједности непокретности.

VI

Ова одлука ступа на снагу осмог дана од дана објављивања у Службеном гласнику Града Вања Лука.

Број: 22-013-68/26.

ПРЕДСЈЕДНИК
СКУПШТИНЕ ГРАДА
Љубо Нинковић, с.р.

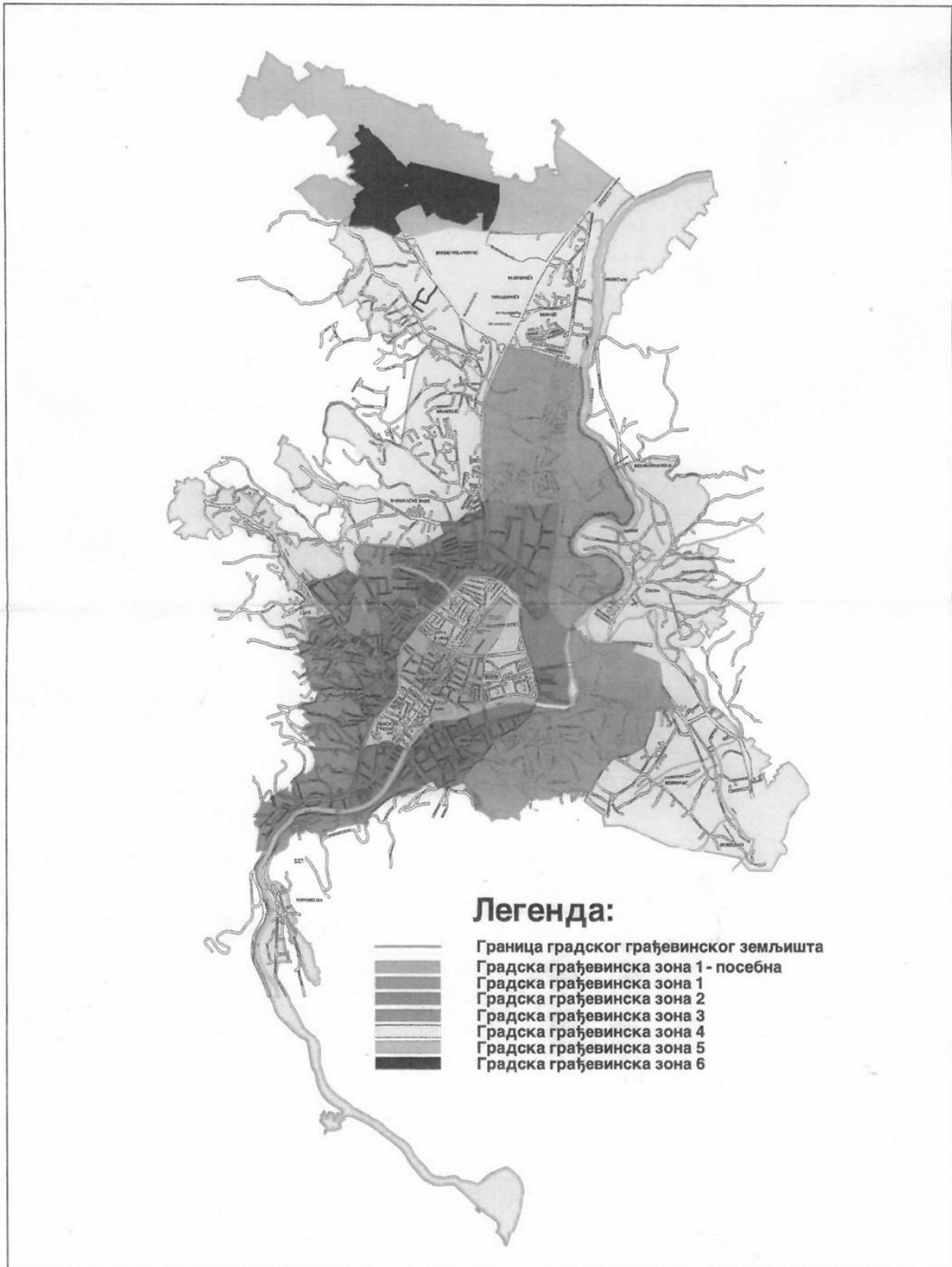
Преглед тржишних вриједности непокретности по зонама на територији Града Бања Лука за 2026. годину														
Прилог 1														
Ред ни број	ГРАД ОПШТИНА	Врста зоне	Назив Зоне	Ознака зоне	Грађевинско земљиште	Пољоприв редно земљиште	Шумско земљиште	Индустријско земљиште	Остало земљиште	Стан - стамбене јединице	Кућа - стамбени објекат	Пословни простор	Индустри јски објекти	Остали објекти
1	БАЊА ЛУКА	Зона	Општина БАЊА ЛУКА, Екстра зона	Посебна зона	492.84	345.03	164.28	246.46	123.23	2576.28	1803.42	3864.43	1008.11	1,288.14
2	БАЊА ЛУКА	Зона	Општина БАЊА ЛУКА, Зона 1	1	368.00	257.59	122.70	184.05	91.98	2296.25	1607.35	3214.79	860.13	1,148.17
3	БАЊА ЛУКА	Зона	Општина БАЊА ЛУКА, Зона 2	2	238.72	167.13	79.60	119.40	59.66	2016.22	1411.37	2419.48	737.52	1,008.11
4	БАЊА ЛУКА	Зона	Општина БАЊА ЛУКА, Зона 3	3	119.76	59.83	39.89	59.83	29.92	1792.20	1254.57	1971.43	645.18	896.10
5	БАЊА ЛУКА	Зона	Општина БАЊА ЛУКА, Зона 4	4	56.99	28.49	18.97	28.49	14.25	1456.16	1019.33	1572.62	584.73	728.08
6	БАЊА ЛУКА	Зона	Општина БАЊА ЛУКА, Зона 5	5	31.97	15.94	10.68	15.94	8.01	1209.70	846.77	1233.92	483.93	604.85
7	БАЊА ЛУКА	Зона	Општина БАЊА ЛУКА, Зона 6	6	28.31	14.16	9.44	14.16	7.03	1108.90	776.25	1131.08	443.60	554.45
8	БАЊА ЛУКА	Зона	Општина БАЊА ЛУКА, Зона В1	В1	20.12	5.08	6.68	10.06	5.08	806.52	564.51	814.54	322.59	403.26
9	БАЊА ЛУКА	Зона	Општина БАЊА ЛУКА, Зона В2	В2	11.22	2.76	3.74	5.61	2.76	806.52	564.51	814.54	322.59	403.26
10	БАЊА ЛУКА	Зона	Општина БАЊА ЛУКА, Зона В3	В3	3.38	1.16	1.16	1.69	0.89	806.52	564.51	814.54	322.59	403.26
11	БАЊА ЛУКА	К.О.	АГИНО СЕЛО	В3	3.38	1.16	1.16	1.69	0.89	806.52	564.51	814.54	322.59	403.26
12	БАЊА ЛУКА	К.О.	БАБИЋИ	В3	3.38	1.16	1.16	1.69	0.89	806.52	564.51	814.54	322.59	403.26
13	БАЊА ЛУКА	К.О.	БАЊА ЛУКА 1	В1	20.12	5.08	6.68	10.06	5.08	806.52	564.51	814.54	322.59	403.26
14	БАЊА ЛУКА	К.О.	БАЊА ЛУКА 2	В1	20.12	5.08	6.68	10.06	5.08	806.52	564.51	814.54	322.59	403.26
15	БАЊА ЛУКА	К.О.	БАЊА ЛУКА 3	В1	20.12	5.08	6.68	10.06	5.08	806.52	564.51	814.54	322.59	403.26
16	БАЊА ЛУКА	К.О.	БАЊА ЛУКА 4	В1	20.12	5.08	6.68	10.06	5.08	806.52	564.51	814.54	322.59	403.26
17	БАЊА ЛУКА	К.О.	БАЊА ЛУКА 8	В1	20.12	5.08	6.68	10.06	5.08	806.52	564.51	814.54	322.59	403.26
18	БАЊА ЛУКА	К.О.	БАРЛОВЦИ	В2	11.22	2.76	3.74	5.61	2.76	806.52	564.51	814.54	322.59	403.26
19	БАЊА ЛУКА	К.О.	БАСТАСИ	В3	3.38	1.16	1.16	1.69	0.89	806.52	564.51	814.54	322.59	403.26
20	БАЊА ЛУКА	К.О.	БИСТРИЦА ГОРЊА	В3	3.38	1.16	1.16	1.69	0.89	806.52	564.51	814.54	322.59	403.26
21	БАЊА ЛУКА	К.О.	БИСТРИЦА ГОРЊА градска зона	5	31.97	15.94	10.68	15.94	8.01	1209.70	846.77	1233.92	483.93	604.85
22	БАЊА ЛУКА	К.О.	БИСТРИЦА ДОЊА	В3	3.38	1.16	1.16	1.69	0.89	806.52	564.51	814.54	322.59	403.26
23	БАЊА ЛУКА	К.О.	БОРКОВИЋИ ГОРЊИ	В3	3.38	1.16	1.16	1.69	0.89	806.52	564.51	814.54	322.59	403.26
24	БАЊА ЛУКА	К.О.	БОРКОВИЋИ ДОЊИ	В3	3.38	1.16	1.16	1.69	0.89	806.52	564.51	814.54	322.59	403.26
25	БАЊА ЛУКА	К.О.	БОЧАЦ ГОРЊИ	В3	3.38	1.16	1.16	1.69	0.89	806.52	564.51	814.54	322.59	403.26
26	БАЊА ЛУКА	К.О.	БОЧАЦ ДОЊИ	В3	3.38	1.16	1.16	1.69	0.89	806.52	564.51	814.54	322.59	403.26
27	БАЊА ЛУКА	К.О.	БРДА	В2	11.22	2.76	3.74	5.61	2.76	806.52	564.51	814.54	322.59	403.26
28	БАЊА ЛУКА	К.О.	БРОНЗАНИ МАЈДАН	В3	3.38	1.16	1.16	1.69	0.89	806.52	564.51	814.54	322.59	403.26
29	БАЊА ЛУКА	К.О.	БРОНЗАНИ МАЈДАН - градска зона	5	31.97	15.94	10.68	15.94	8.01	1209.70	846.77	1233.92	483.93	604.85
30	БАЊА ЛУКА	К.О.	БУКВАЛЕК	В3	3.38	1.16	1.16	1.69	0.89	806.52	564.51	814.54	322.59	403.26
31	БАЊА ЛУКА	К.О.	ВЕРИЋИ	В3	3.38	1.16	1.16	1.69	0.89	806.52	564.51	814.54	322.59	403.26
32	БАЊА ЛУКА	К.О.	ВИЛУСИ	В3	3.38	1.16	1.16	1.69	0.89	806.52	564.51	814.54	322.59	403.26
33	БАЊА ЛУКА	К.О.	ВРБАЊА 1 и ВРБАЊА 2	В1	20.12	5.08	6.68	10.06	5.08	806.52	564.51	814.54	322.59	403.26
34	БАЊА ЛУКА	К.О.	ГОЛЕШИ	В3	3.38	1.16	1.16	1.69	0.89	806.52	564.51	814.54	322.59	403.26
35	БАЊА ЛУКА	К.О.	ГОЛЕШИ - градска зона	5	31.97	15.94	10.68	15.94	8.01	1209.70	846.77	1233.92	483.93	604.85
36	БАЊА ЛУКА	К.О.	ГРАДИНА	В3	3.38	1.16	1.16	1.69	0.89	806.52	564.51	814.54	322.59	403.26
37	БАЊА ЛУКА	К.О.	ДЕБЕЉАЦИ	В1	20.12	5.08	6.68	10.06	5.08	806.52	564.51	814.54	322.59	403.26
38	БАЊА ЛУКА	К.О.	ДЕЛИБАШИНО СЕЛО 1	В1	20.12	5.08	6.68	10.06	5.08	806.52	564.51	814.54	322.59	403.26
39	БАЊА ЛУКА	К.О.	ДЕЛИБАШИНО СЕЛО 2	В1	20.12	5.08	6.68	10.06	5.08	806.52	564.51	814.54	322.59	403.26

40	БАЊА ЛУКА	К.О.	ДОБРЊА	В3	3.38	1.16	1.16	1.69	0.89	806.52	564.51	814.54	322.59	403.26
41	БАЊА ЛУКА	К.О.	ДРАГОЧАЈ	В2	11.22	2.76	3.74	5.61	2.76	806.52	564.51	814.54	322.59	403.26
42	БАЊА ЛУКА	К.О.	ДРАКУЛИЋ	В1	20.12	5.08	6.68	10.06	5.08	806.52	564.51	814.54	322.59	403.26
43	БАЊА ЛУКА	К.О.	ДУЈАКОВЦИ	В3	3.38	1.16	1.16	1.69	0.89	806.52	564.51	814.54	322.59	403.26
44	БАЊА ЛУКА	К.О.	ДУЦИПОЉЕ	В2	11.22	2.76	3.74	5.61	2.76	806.52	564.51	814.54	322.59	403.26
45	БАЊА ЛУКА	К.О.	ЗАЛУЖАНИ	В1	20.12	5.08	6.68	10.06	5.08	806.52	564.51	814.54	322.59	403.26
46	БАЊА ЛУКА	К.О.	ЗЕЛЕНЦИ	В3	3.38	1.16	1.16	1.69	0.89	806.52	564.51	814.54	322.59	403.26
47	БАЊА ЛУКА	К.О.	ИВАЊСКА	В3	3.38	1.16	1.16	1.69	0.89	806.52	564.51	814.54	322.59	403.26
48	БАЊА ЛУКА	К.О.	ИВАЊСКА ГОРЊА	В3	3.38	1.16	1.16	1.69	0.89	806.52	564.51	814.54	322.59	403.26
49	БАЊА ЛУКА	К.О.	ЈАГАРЕ	В2	11.22	2.76	3.74	5.61	2.76	806.52	564.51	814.54	322.59	403.26
50	БАЊА ЛУКА	К.О.	КМЕЂАНИ	В3	3.38	1.16	1.16	1.69	0.89	806.52	564.51	814.54	322.59	403.26
51	БАЊА ЛУКА	К.О.	КОЗАРА	В3	3.38	1.16	1.16	1.69	0.89	806.52	564.51	814.54	322.59	403.26
52	БАЊА ЛУКА	К.О.	КОЛА	В3	3.38	1.16	1.16	1.69	0.89	806.52	564.51	814.54	322.59	403.26
53	БАЊА ЛУКА	К.О.	КОЛА ДОЊА	В3	3.38	1.16	1.16	1.69	0.89	806.52	564.51	814.54	322.59	403.26
54	БАЊА ЛУКА	К.О.	КОНАТАРИ	В3	3.38	1.16	1.16	1.69	0.89	806.52	564.51	814.54	322.59	403.26
55	БАЊА ЛУКА	К.О.	КРМИНЕ	В3	3.38	1.16	1.16	1.69	0.89	806.52	564.51	814.54	322.59	403.26
56	БАЊА ЛУКА	К.О.	КРУПА НА ВРБАСУ	В3	3.38	1.16	1.16	1.69	0.89	806.52	564.51	814.54	322.59	403.26
57	БАЊА ЛУКА	К.О.	КРУПА НА ВРБАСУ - градска зона	5	31.97	15.94	10.68	15.94	8.01	1209.70	846.77	1233.92	483.93	604.85
58	БАЊА ЛУКА	К.О.	КУЉАНИ	В1	20.12	5.08	6.68	10.06	5.08	806.52	564.51	814.54	322.59	403.26
59	БАЊА ЛУКА	К.О.	ЛОКВАРИ	В3	3.38	1.16	1.16	1.69	0.89	806.52	564.51	814.54	322.59	403.26
60	БАЊА ЛУКА	К.О.	ЛУСИЋИ	В3	3.38	1.16	1.16	1.69	0.89	806.52	564.51	814.54	322.59	403.26
61	БАЊА ЛУКА	К.О.	ЉУБАЧЕВО	В3	3.38	1.16	1.16	1.69	0.89	806.52	564.51	814.54	322.59	403.26
62	БАЊА ЛУКА	К.О.	МАЂИР	В1	20.12	5.08	6.68	10.06	5.08	806.52	564.51	814.54	322.59	403.26
63	БАЊА ЛУКА	К.О.	МАРЧЕТЕ	В3	3.38	1.16	1.16	1.69	0.89	806.52	564.51	814.54	322.59	403.26
64	БАЊА ЛУКА	К.О.	МЕЛИНА ГОРЊА	В3	3.38	1.16	1.16	1.69	0.89	806.52	564.51	814.54	322.59	403.26
65	БАЊА ЛУКА	К.О.	МЕЛИНА ДОЊА	В3	3.38	1.16	1.16	1.69	0.89	806.52	564.51	814.54	322.59	403.26
66	БАЊА ЛУКА	К.О.	МИШИН ХАН	В3	3.38	1.16	1.16	1.69	0.89	806.52	564.51	814.54	322.59	403.26
67	БАЊА ЛУКА	К.О.	МОТИКЕ	В2	11.22	2.76	3.74	5.61	2.76	806.52	564.51	814.54	322.59	403.26
68	БАЊА ЛУКА	К.О.	ОБРОВАЦ	В3	3.38	1.16	1.16	1.69	0.89	806.52	564.51	814.54	322.59	403.26
69	БАЊА ЛУКА	К.О.	ПАВИЋИ	В3	3.38	1.16	1.16	1.69	0.89	806.52	564.51	814.54	322.59	403.26
70	БАЊА ЛУКА	К.О.	ПАВЛОВАЦ	В1	20.12	5.08	6.68	10.06	5.08	806.52	564.51	814.54	322.59	403.26
71	БАЊА ЛУКА	К.О.	ПЕРВАН ГОРЊИ	В3	3.38	1.16	1.16	1.69	0.89	806.52	564.51	814.54	322.59	403.26
72	БАЊА ЛУКА	К.О.	ПЕРВАН ДОЊИ	В3	3.38	1.16	1.16	1.69	0.89	806.52	564.51	814.54	322.59	403.26
73	БАЊА ЛУКА	К.О.	ПЕТРИЧЕВАЦ 1	В1	20.12	5.08	6.68	10.06	5.08	806.52	564.51	814.54	322.59	403.26
74	БАЊА ЛУКА	К.О.	ПИСКАВИЦА ГОРЊА	В3	3.38	1.16	1.16	1.69	0.89	806.52	564.51	814.54	322.59	403.26
75	БАЊА ЛУКА	К.О.	ПИСКАВИЦА ДОЊА	В3	3.38	1.16	1.16	1.69	0.89	806.52	564.51	814.54	322.59	403.26
76	БАЊА ЛУКА	К.О.	ПОНИР	В2	11.22	2.76	3.74	5.61	2.76	806.52	564.51	814.54	322.59	403.26
77	БАЊА ЛУКА	К.О.	ПРЕСНАЧЕ	В1	20.12	5.08	6.68	10.06	5.08	806.52	564.51	814.54	322.59	403.26
78	БАЊА ЛУКА	К.О.	ПРИЈАКОВЦИ	В2	11.22	2.76	3.74	5.61	2.76	806.52	564.51	814.54	322.59	403.26
79	БАЊА ЛУКА	К.О.	ПРИЈАКОВЦИ - градска зона	5	31.97	15.94	10.68	15.94	8.01	1209.70	846.77	1233.92	483.93	604.85
80	БАЊА ЛУКА	К.О.	ПРИЈЕЧАНИ	В1	20.12	5.08	6.68	10.06	5.08	806.52	564.51	814.54	322.59	403.26
81	БАЊА ЛУКА	К.О.	ПРЊАВОР МАЛИ	В2	11.22	2.76	3.74	5.61	2.76	806.52	564.51	814.54	322.59	403.26
82	БАЊА ЛУКА	К.О.	РАДМАНИЋИ	В3	3.38	1.16	1.16	1.69	0.89	806.52	564.51	814.54	322.59	403.26
83	БАЊА ЛУКА	К.О.	РАДОСАВСКА	В3	3.38	1.16	1.16	1.69	0.89	806.52	564.51	814.54	322.59	403.26
84	БАЊА ЛУКА	К.О.	РАМИЋИ	В1	20.12	5.08	6.68	10.06	5.08	806.52	564.51	814.54	322.59	403.26

85	БАЊА ЛУКА	К.О.	РАЦУНЕ	ВЗ	3.38	1.16	1.16	1.69	0.89	806.52	564.51	814.54	322.59	403.26
86	БАЊА ЛУКА	К.О.	РЕБРОВАЦ 1	В1	20.12	5.08	6.68	10.06	5.08	806.52	564.51	814.54	322.59	403.26
87	БАЊА ЛУКА	К.О.	РЕКАВИЦА ГОРЊА	ВЗ	3.38	1.16	1.16	1.69	0.89	806.52	564.51	814.54	322.59	403.26
88	БАЊА ЛУКА	К.О.	РЕКАВИЦА ДОЊА	ВЗ	3.38	1.16	1.16	1.69	0.89	806.52	564.51	814.54	322.59	403.26
89	БАЊА ЛУКА	К.О.	РУПАРИ	ВЗ	3.38	1.16	1.16	1.69	0.89	806.52	564.51	814.54	322.59	403.26
90	БАЊА ЛУКА	К.О.	СЈУТРАШЊИЦА	ВЗ	3.38	1.16	1.16	1.69	0.89	806.52	564.51	814.54	322.59	403.26
91	БАЊА ЛУКА	К.О.	СЛАВИЋКА	ВЗ	3.38	1.16	1.16	1.69	0.89	806.52	564.51	814.54	322.59	403.26
92	БАЊА ЛУКА	К.О.	СТРАТИНСКА	ВЗ	3.38	1.16	1.16	1.69	0.89	806.52	564.51	814.54	322.59	403.26
93	БАЊА ЛУКА	К.О.	СТРИЧИЋИ	ВЗ	3.38	1.16	1.16	1.69	0.89	806.52	564.51	814.54	322.59	403.26
94	БАЊА ЛУКА	К.О.	СУБОТИЦА	ВЗ	3.38	1.16	1.16	1.69	0.89	806.52	564.51	814.54	322.59	403.26
95	БАЊА ЛУКА	К.О.	ЦЕРИЦИ	ВЗ	3.38	1.16	1.16	1.69	0.89	806.52	564.51	814.54	322.59	403.26
96	БАЊА ЛУКА	К.О.	ЧЕСМА 1	В1	20.12	5.08	6.68	10.06	5.08	806.52	564.51	814.54	322.59	403.26
97	БАЊА ЛУКА	К.О.	ЧИФЛУК	В1	20.12	5.08	6.68	10.06	5.08	806.52	564.51	814.54	322.59	403.26
98	БАЊА ЛУКА	К.О.	ЧОКОРИ	ВЗ	3.38	1.16	1.16	1.69	0.89	806.52	564.51	814.54	322.59	403.26
99	БАЊА ЛУКА	К.О.	ШАРГОВАЦ	В1	20.12	5.08	6.68	10.06	5.08	806.52	564.51	814.54	322.59	403.26
100	БАЊА ЛУКА	К.О.	ШИБОВИ	В1	20.12	5.08	6.68	10.06	5.08	806.52	564.51	814.54	322.59	403.26
101	БАЊА ЛУКА	К.О.	ШИМИЋИ	ВЗ	3.38	1.16	1.16	1.69	0.89	806.52	564.51	814.54	322.59	403.26
102	БАЊА ЛУКА	К.О.	ШЉИВНО	ВЗ	3.38	1.16	1.16	1.69	0.89	806.52	564.51	814.54	322.59	403.26

Прилог 3

ПРЕГЛЕДНА КАРТА ЗОНА ГРАДСКОГ ГРАЂЕВИНСКОГ ЗЕМЉИШТА



53.

На основу члана 39. став 2. тачка 25. Закона о локалној самоуправи („Службени гласник Републике Српске“, бр. 97/16. 36/19, 61/21, 100/25 и 114/25), члана 62. и члана 66. став 2. тачка а) Закона о задуживању, дугу и гаранцијама Републике Српске („Службени гласник Републике Српске“, бр. 71/12, 52/14, 114/17, 131/20, 28/21 и 90/21) и члана 38. став 2. тачка 25. Статута Града Бања Лука („Службени гласник Града Бања Лука“, бр. 14/18 и 919), Скупштина града Бања Лука је, на 6. сједници, одржаној 19. 23. и 24.2. те 2.3.2026. године, донијела

О Д Л У К У**о кредитном задужењу Града Бања Лука за финансирање капиталних инвестиција****I**

1) Одобрава се кредитно задужење Града Бања Лука у износу до 3.000.000,00 КМ.

2) Задужење ће се реализовати кроз један или више кредитних споразума са комерцијалним банкама.

3) Кредитна средства из подтачке 1) биће искоришћена за финансирање капиталне инвестиције „Реконструкција путева за насеља Мотике, Куљани и Пријечани“.

II

1) Намјена и врста задужења: кредитно задужење из тачке **I** ове одлуке намијењено је искључиво за финансирање капиталне инвестиције наведене у тачки **I** подтачка 3).

2) **Износ главнице задужења:** до 3.000.000,00 КМ.

3) Камата и остали трошкови задужења:

- каматна стопа: фиксна, не више од 6.00%;

- накнада за обраду захтјева: не више од 0,30% од износа кредита, једнократно;

- накнада за пријевремену отплату кредита: не више од 1,20% од износа пријевремене отплате;

4) Рок доспијења и услови отплате:

- рок враћања кредита: до 7 година;

- грејс период: до 1 године, укључен у рок отплате;

- начин отплате: у мјесечним ануитетима.

5) Начин осигурања отплате дуга: сопствене мјенице Града Бања Лука, трасиране и акцептиране од стране Града Бања Лука, са клаузулом „без протеста“ и припадајућим мјеничним овлашћењем за попуњавање и бланко налози за пренос.

III

Коефицијент сервиса дуга, према подацима на дан 31.8.2025. године, у складу са ограничењима из Закона о задуживању, дугу и гаранцијама утврђује се како слиједи:

- остварени редовни приходи у 2024. години износе 172.134.009,57 КМ;

- остатак дугорочног дуга износи 106.035.842,37 КМ;

- остатак дугорочног дуга који подлијеже законском ограничењу износи 103.136.578,60 КМ;

- годишњи ануитет по дугорочном дугу који подлијеже законском ограничењу у 2025. години износи 20.516.083,29 КМ или 11,92% остварених редовних прихода у 2024. години;

- процијенени максимални годишњи ануитет, по дугорочном дугу који подлијеже законском ограничењу, укључујући потенцијална задужења од 15.000.000,00 КМ и 10.000.000,00 КМ као и задужење по овој одлуци, доспијева у 2028. години и износи 24.597.851,60 КМ или 14,29% остварених редовних прихода у 2024. години.

Град Бања Лука нема доспјелих, а неизмирених обавеза по основу пореза и доприноса, што потврђује Изјавом, број 11-Г-3578/25 од 29.9.2025. године.

IV

Дуг настао у складу са одредбама ове одлуке отплаћиваће се из буџета Града Бања Лука и не представља обавезу Републике Српске.

V

Овлашћује се Градоначелник Града Бања Лука да потпише све акте неопходне за реализацију кредитног задужења из тачке **I** ове одлуке.

VI

За реализацију ове одлуке задужују се Одјељење за финансије и Одјељење за саобраћај и путеве.

VII

На приједлог ове одлуке Министарство финансија Републике Српске је дало сагласност, број 06.04/400-769-1/25, од 09.10.2025. године.

VIII

Ова одлука ступа на снагу даном доношења и биће објављена у Службеном гласнику Града Бања Лука.

Број: 22-013-71/26.

ПРЕДСЈЕДНИК
СКУПШТИНЕ ГРАДА
Љубо Нинковић, с.р.

54.

На основу члана 40. Закона о уређењу простора и грађењу („Службени гласник Републике Српске“, бр. 40/13, 106/15, 3/16 и 84/19) и члана 38. Статута Града Бањалука („Службени гласник Града Бањалука“ број 14/18 и 9/19), Скупштина града Бањалука је, на 6. сједници, одржаној 19. 23. и 24.2. те 2.3.2026. године, донијела

О Д Л У К У**о измјени дијела Регулационог плана стамбеног насеља „Шарговац 1“****I**

Приступа се изради измјене дијела Регулационог плана стамбеног насеља „Шарговац 1“ („Службени гласник Града Бањалука“, бр. 13/19 и 18/22), (у даљем тексту: План).

Измјеном Плана ће бити обухваћен простор између Суботичке улице, Мале улице, резервисане трасе за изградњу аутопута и нерегулисаног тока Шарговачког потока, у укупној површини од 14,16 ха, који је приказан на карти у прилогу ове одлуке.

Обухват из претходног става није дефинитиван и може претрпјети мање корекције, а коначне границе дефинисаће се приликом израде Плана.

II

Плански период у смислу члана 40. став 3 тачка в) Закона о уређењу простора и грађењу („Службени гласник Републике Српске“, бр. 40/13, 106/15, 3/16 и 84/19) је 10 година.

III

За израду Плана дефинишу се сљедеће смјернице:

- План изградити у складу са одредбама Закона о уређењу простора и грађењу, Правилника о начину израде, садржају и формирању документа просторног уређења, Правилника о општим правилима урбанистичке регулације и парцелације, те другим прописима из посебних области релевантних за планирање и уређење простора (саобраћај, снабдијевање водом и енергијом, телекомуникације, заштита од природних непогода и техничких инцидената, заштита ваздуха, воде и тла, природних вриједности, културних добара, пољопривредног и шумског земљишта и других елемената животне средине и др.);

- приликом израде Плана потребно је водити рачуна о јавном интересу и општим и посебним циљевима просторног развоја;

- носилац израде обавезан је да обезбједи усаглашеност Плана у току његове израде са документом просторног уређења ширег подручја, односно да је у сагласности са важећим планским документом најближег претходног нивоа, као и програмским елементима који му буду достављени од стране носиоца припреме.

IV

Преднацрт Плана биће израђен у року од 45 дана од дана закључивања уговора о изради Плана.

Приједлог Плана утврдиће носилац припреме Плана и доставити га Скупштини Града на усвајање у року од 60 дана од дана одржавања јавне расправе из члана 48. став 5. Закона о уређењу простора и грађењу („Службени гласник Републике Српске“, бр. 40/13, 106/15, 3/16 и 84/19).

Рок израде Плана је година дана од закључивања уговора о изради Плана са носиоцем израде који буде одређен у складу са одредбама Закона о јавним набавкама БиХ.

V

Садржај Плана начелно је одређен чланом 35. Закона о уређењу простора и грађењу („Службени гласник Републике Српске“, бр. 40/13, 106/15, 3/16 и 84/19), а детаљније одредбама Правилника о начину израде, садржају и формирању документа просторног уређења – чл. 144. до 154. („Службени гласник Републике Српске“, број 69/13).

VI

Нацрт Плана биће изложен на јавни увид у трајању од 30 дана, у просторијама носиоца припреме и носиоца израде Плана и Мјесне заједнице „Шарговац“.

О мјесту, времену и начину излагања нацрта Плана на јавни увид јавност ће бити обавијештена огласом објављеним у средствима јавног информисања осам дана прије почетка јавног увида и 15 дана од почетка излагања нацрта на јавни увид.

Носилац израде обавезан је да размотри све примједбе, приједлоге и мишљења који су достављени током јавног увида и да прије утврђивања приједлога Плана о њима заузме свој став који у писаној форми доставља носиоцу припреме Плана и лицима која су доставила своје приједлоге, примједбе и мишљења.

Став носиоца израде Плана о примједбама, приједлозима и мишљењима разматра се на јавној расправи. У складу са закључцима утврђеним на јавној расправи, одржаној у складу са одредбама члана 48. Закона о уређењу простора и грађењу, носилац припреме Плана утврдиће приједлог Плана и доставити га Скупштини Града на усвајање.

VII

Средства за израду Плана и трошкове у поступку његовог доношења обезбједиће Град Бањалука.

VIII

Носилац припреме Плана је Градска управа – Одјељење за просторно уређење.

Носилац израде биће одређен у складу са Законом о јавним набавкама БиХ.

IX

Ова одлука ступа на снагу осмог дана од дана објављивања у Службеном гласнику Града Бањалука.

Број: 22-013-72/26.

ПРЕДСЈЕДНИК
СКУПШТИНЕ ГРАДА
Љубо Нинковић, с.р.



55.

На основу члана 40. Закона о уређењу простора и грађењу („Службени гласник Републике Српске“, бр. 40/13, 106/15, 3/16 и 84/19) и члана 38. Статута Града Бањалука („Службени гласник Града Бањалука“, бр. 14/18 и 9/19), Скупштина града Бањалука је, на 6. сједници, одржаној 19. 23. и 24.2. те 2.3.2026. године, донијела

О Д Л У К У

о измјени дијела Регулационог плана „Нова Варош“ за простор између улица: Крајишких бригада, Триве Амелице, Краља Петра II Карађорђевића, Паве Радана, Јована Дучића и Ранка Шипке у Бањалуци

I

Приступа се изради измјене дијела Регулационог плана „Нова Варош“ за простор између улица: Крајишких бригада, Триве Амелице, Краља Петра II Карађорђевића, Паве Радана, Јована Дучића и Ранка Шипке у Бањалуци („Службени гласник Града Бањалука“, бр. 15/08, 8/12, 19/19, 16/21 и 13/22), (у даљем тексту: План).

Измјеном Плана ће бити обухваћен простор у улици Слободана Јовановића, а односи се на земљиште означено као к.ч.бр. 1939/1, 1939/2, 1942/2 и 1935 К.О. Бањалука 7 (н.п.), у укупној површини од 2140м², који је приказан на карти у прилогу ове одлуке.

Обухват из претходног става није дефинитиван и може претрпјети мање корекције, а коначне границе дефинисаће се приликом израде Плана.

II

Плански период у смислу члана 40. став 3 тачка в) Закона о уређењу простора и грађењу („Службени гласник Републике Српске“ број 40/13, 106/15, 3/16 и 84/19) је 10 година.

III

За израду Плана дефинишу се сљедеће смјернице:

- План изградити у складу са одредбама Закона о уређењу простора и грађењу, Правилника о начину израде, садржају и формирању документа просторног уређења, Правилника о општим правилима урбанистичке регулације и парцелације, те другим прописима из посебних области релевантних за планирање и уређење простора (саобраћај, снабдијевање водом и енергијом, телекомуникације, заштита од природних непогода и техничких инцидената, заштита ваздуха, воде и тла, природних вриједности, културних добара, пољопривредног и шумског земљишта и других елемената животне средине и др.);

- приликом израде Плана потребно је водити рачуна о јавном интересу и општим и посебним циљевима просторног развоја;

- носилац израде обавезан је да обезбједи усаглашеност Плана у току његове израде са документом просторног уређења ширег подручја, односно да је у сагласности са важећим планским документом најближег претходног нивоа, као и програмским елементима који му буду достављени од стране носиоца припреме.

IV

Преднацрт Плана биће израђен у року од 30 дана од дана закључивања уговора о изради Плана.

Приједлог Плана утврдиће носилац припреме Плана и доставити га Скупштини Града на усвајање у року од 60 дана од дана одржавања јавне расправе из члана 48. став 5. Закона о уређењу простора и грађењу („Службени гласник Републике Српске“, бр. 40/13, 106/15, 3/16 и 84/19).

Рок израде Плана је година дана од закључивања уговора о изради Плана са носиоцем израде који буде одређен у складу са одредбама члана VIII став 2 ове Одлуке.

V

Садржај Плана начелно је одређен чланом 35. Закона о уређењу простора и грађењу („Службени гласник Републике Српске“, бр. 40/13, 106/15, 3/16 и 84/19), а детаљније одредбама Правилника о начину израде, садржају и формирању документа просторног уређења – чл. 144. до 154. („Службени гласник Републике Српске“, број 69/13).

VI

Нацрт Плана биће изложен на јавни увид у трајању од 30 дана, у просторијама носиоца припреме и носиоца израде Плана и Мјесне заједнице „Центар 2“.

О мјесту, времену и начину излагања нацрта Плана на јавни увид јавност ће бити обавијештена огласом објављеним у средствима јавног информисања осам дана прије почетка јавног увида и 15 дана од почетка излагања нацрта на јавни увид.

Носилац израде обавезан је да размотри све примједбе, приједлоге и мишљења који су достављени током јавног увида и да прије утврђивања приједлога Плана о њима заузме свој став који у писаној форми доставља носиоцу припреме Плана и лицима која су доставила своје приједлоге, примједбе и мишљења.

Став носиоца израде Плана о примједбама, приједлозима и мишљењима разматра се на јавној расправи. У складу са закључцима утврђеним на јавној расправи, одржаној у складу са одредбама члана 48. Закона о уређењу простора и грађењу, носилац припреме Плана утврдиће приједлог Плана и доставити га Скупштини Града на усвајање.

VII

Средства за израду Плана и трошкове у поступку његовог доношења обезбједиће предузеће „НИСКОГРАДЊА“ д.о.о. Лакташи.

VIII

Носилац припреме Плана је Градска управа – Одјељење за просторно уређење.

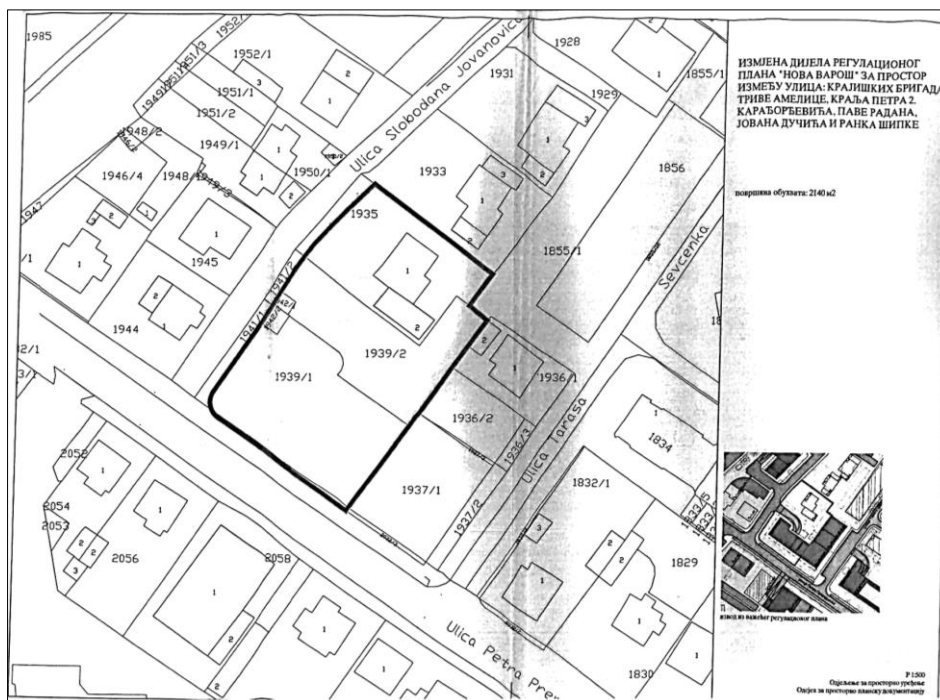
Носилац израде Плана одредиће се на приједлог инвеститора који је обавезан носиоцу припреме из става I доставити доказ о избору носиоца израде Плана.

IX

Ова одлука ступа на снагу осмог дана од дана објављивања у Службеном гласнику Града Бањалука.

Број: 22-013-73/26.

**ПРЕДСЈЕДНИК
СКУПШТИНЕ ГРАДА
Љубо Нинковић, с.р.**

**56.**

На основу члана 40. Закона о уређењу простора и грађењу („Службени гласник Републике Српске“, бр. 40/13, 106/15, 3/16 и 84/19) и члана 38. Статута Града Бањалука („Службени гласник Града Бањалука“, бр. 14/18 и 9/19), Скупштина града Бањалука је, на 6. сједници, одржаној 19. 23. и 24.2. те 2.3.2026. године, донијела

О Д Л У К У
о измени дијела Регулационог плана
за саобраћајно чвориште код „Кастела“ у Бањалуци

I

Приступа се изради измене дијела Регулационог плана за саобраћајно чвориште код „Кастела“ у Бањалуци („Службени гласник Града Бањалука“, број 28/20), (у даљем тексту: План).

Измјеном Плана ће бити обухваћен простор између улица Горана Радуловића Бимбе, Милана Ракића, Слободана Кокановића, ријеке Врбас и Црквене у укупној површини од 4,48 ха, а који је приказан на карти у прилогу ове одлуке.

Обухват из претходног става није дефинитиван и може претрпјети мање корекције, а коначне границе дефинисаће се приликом израде Плана.

II

Плански период у смислу члана 40. став 3 тачка в) Закона о уређењу простора и грађењу („Службени гласник Републике Српске“, бр. 40/13, 106/15, 3/16 и 84/19) је 10 година.

III

За израду Плана дефинишу се сљедеће смјернице:

- План израдити у складу са одредбама Закона о уређењу простора и грађењу, Правилника о начину израде, садржају и формирању документа просторног уређења, Правилника о општим правилима урбанистичке регулације и парцелације, те другим прописима из посебних области релевантних за планирање и уређење простора (саобраћај, снабдијевање водом и енергијом, телекомуникације,

заштита од природних непогода и техничких инцидената, заштита ваздуха, воде и тла, природних вриједности, културних добара, пољопривредног и шумског земљишта и других елемената животне средине и др.);

- приликом израде Плана потребно је водити рачуна о јавном интересу и општим и посебним циљевима просторног развоја;

- носилац израде обавезан је да обезбједи усаглашеност Плана у току његове израде са документом просторног уређења ширег подручја, односно да је у сагласности са важећим планским документом најближег претходног нивоа, као и програмским елементима који му буду достављени од стране носиоца припреме.

IV

Преднацрт Плана биће израђен у року од 45 дана од дана закључивања уговора о изради Плана.

Приједлог Плана утврдиће носилац припреме Плана и доставити га Скупштини Града на усвајање у року од 60 дана од дана одржавања јавне расправе из члана 48. став 5. Закона о уређењу простора и грађењу („Службени гласник Републике Српске“, бр. 40/13, 106/15, 3/16 и 84/19).

Рок израде Плана је година дана од закључивања уговора о изради Плана са носиоцем израде који буде одређен у складу са одредбама Закона о јавним набавкама БиХ.

V

Садржај Плана начелно је одређен чланом 35. Закона о уређењу простора и грађењу („Службени гласник Републике Српске“, бр. 40/13, 106/15, 3/16 и 84/19), а детаљније одредбама Правилника о начину израде, садржају и формирању документа просторног уређења – чл. 144. до 154. („Службени гласник Републике Српске“, број 69/13).

VI

Нацрт Плана биће изложен на јавни увид у трајању од 30 дана, у просторијама носиоца припреме и носиоца израде Плана и Мјесне заједнице „Центар 1“.

О мјесту, времену и начину излагања нацрта Плана на јавни увид јавност ће бити обавијештена огласом

објављеним у средствима јавног информисања осам дана прије почетка јавног увида и 15 дана од почетка излагања нацрта на јавни увид.

Носилац израде обавезан је да размотри све примједбе, приједлоге и мишљења који су достављени током јавног увида и да прије утврђивања приједлога Плана о њима заузме свој став који у писаној форми доставља носиоцу припреме Плана и лицима која су доставила своје приједлоге, примједбе и мишљења.

Став носиоца израде Плана о примједбама, приједлозима и мишљењима разматра се на јавној расправи. У складу са закључцима утврђеним на јавној расправи, одржаној у складу са одредбама члана 48. Закона о уређењу простора и грађењу, носилац припреме Плана утврдиће приједлог Плана и доставити га Скупштини Града на усвајање.

VII

Средства за израду Плана и трошкове у поступку његовог доношења обезбиједиће Град Бањалука.

VIII

Носилац припреме Плана је Градска управа – Одјељење за просторно уређење.

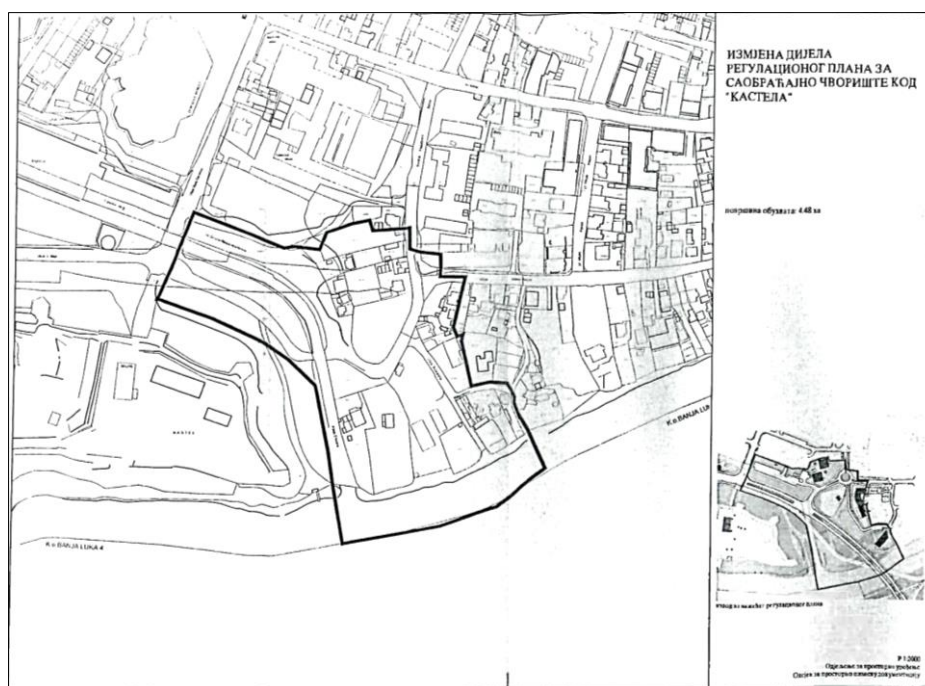
Носилац израде биће одређен у складу са Законом о јавним набавкама БиХ.

IX

Ова одлука ступа на снагу осмог дана од дана објављивања у Службеном гласнику Града Бањалука.

Број: 22-013-75/26.

ПРЕДСЈЕДНИК
СКУПШТИНЕ ГРАДА
Љубо Нинковић, с.р.



57.

На основу члана 40. Закона о уређењу простора и грађењу („Службени гласник Републике Српске“, бр. 40/13, 106/15, 3/16 и 84/19) и члана 38. Статута Града Бањалука („Службени гласник Града Бањалука“, бр. 14/18 и 9/19), Скупштина града Бањалука је, на 6. сједници, одржаној 19. 23. и 24.2. те 2.3.2026. године, донијела

О Д Л У К У

о измјени дијела Регулационог плана „Лауш 4“

I

Приступа се изради измјене дијела Регулационог плана

„Лауш 4“ („Службени гласник Града Бањалука“, бр. 29/07, 5/19 и 8/23), (у даљем тексту: План).

Измјеном Плана ће бити обухваћен простор између Санске улице, улице Вида Симурића, регулисаног корита ријеке Црквене и новопланиране саобраћајнице, у укупној површини од 7,44 ха, који је приказан на карти у прилогу ове одлуке.

Обухват из претходног става није дефинитиван и може претрпјети мање корекције, а коначне границе дефинисаће се приликом израде Плана.

II

Плански период у смислу члана 40. став 3 тачка в) Закона о уређењу простора и грађењу („Службени гласник Републике Српске“, бр. 40/13, 106/15, 3/16 и 84/19) је 10 година.

III

За израду Плана дефинишу се сљедеће смјернице:

- План израдити у складу са одредбама Закона о уређењу простора и грађењу, Правилника о начину израде, садржају и формирању документа просторног уређења, Правилника о општим правилима урбанистичке регулације и парцелације, те другим прописима из посебних области релевантних за планирање и уређење простора (саобраћај, снабдијевање водом и енергијом, телекомуникације, заштита од природних непогода и техничких инцидената, заштита ваздуха, воде и тла, природних вриједности,

културних добара, пољопривредног и шумског земљишта и других елемената животне средине и др.);

- приликом израде Плана потребно је водити рачуна о јавном интересу и општим и посебним циљевима просторног развоја;

- носилац израде обавезан је да обезбједи усаглашеност Плана у току његове израде са документом просторног уређења ширег подручја, односно да је у сагласности са важећим планским документом најближег претходног нивоа, као и програмским елементима који му буду достављени од стране носиоца припреме.

IV

Преднацрт Плана биће израђен у року од 45 дана од дана закључивања уговора о изради Плана.

Приједлог Плана утврдиће носилац припреме Плана и доставити га Скупштини Града на усвајање у року од 60 дана од дана одржавања јавне расправе из члана 48. став 5. Закона о уређењу простора и грађењу („Службени гласник Републике Српске“, бр. 40/13, 106/15, 3/16 и 84/19).

Рок израде Плана је година дана од закључивања уговора о изради Плана са носиоцем израде који буде одређен у складу са одредбама Закона о јавним набавкама БиХ.

V

Садржај Плана начелно је одређен чланом 35. Закона о уређењу простора и грађењу („Службени гласник Републике Српске“, бр. 40/13, 106/15, 3/16 и 84/19), а детаљније одредбама Правилника о начину израде, садржају и формирању документа просторног уређења – чл. 144. до 154. („Службени гласник Републике Српске“, број 69/13).

VI

Нацрт Плана биће изложен на јавни увид у трајању од 30 дана, у просторијама носиоца припреме и носиоца израде Плана и Мјесне заједнице „Лауш 2“.

О мјесту, времену и начину излагања нацрта Плана на јавни увид јавност ће бити обавијештена огласом објављеним у средствима јавног информисања осам дана прије почетка јавног увида и 15 дана од почетка излагања нацрта на јавни увид.

Носилац израде обавезан је да размотри све примједбе, приједлоге и мишљења који су достављени током јавног увида и да прије утврђивања приједлога Плана о њима заузме свој став који у писаној форми доставља носиоцу припреме Плана и лицима која су доставила своје приједлоге, примједбе и мишљења.

Став носиоца израде Плана о примједбама, приједлозима и мишљењима разматра се на јавној расправи. У складу са закључцима утврђеним на јавној расправи, одржаној у складу са одредбама члана 48. Закона о уређењу простора и грађењу, носилац припреме Плана утврдиће приједлог Плана и доставити га Скупштини Града на усвајање.

VII

Средства за израду Плана и трошкове у поступку његовог доношења обезбједиће Град Бањалука.

VIII

Носилац припреме Плана је Градска управа – Одјељење за просторно уређење.

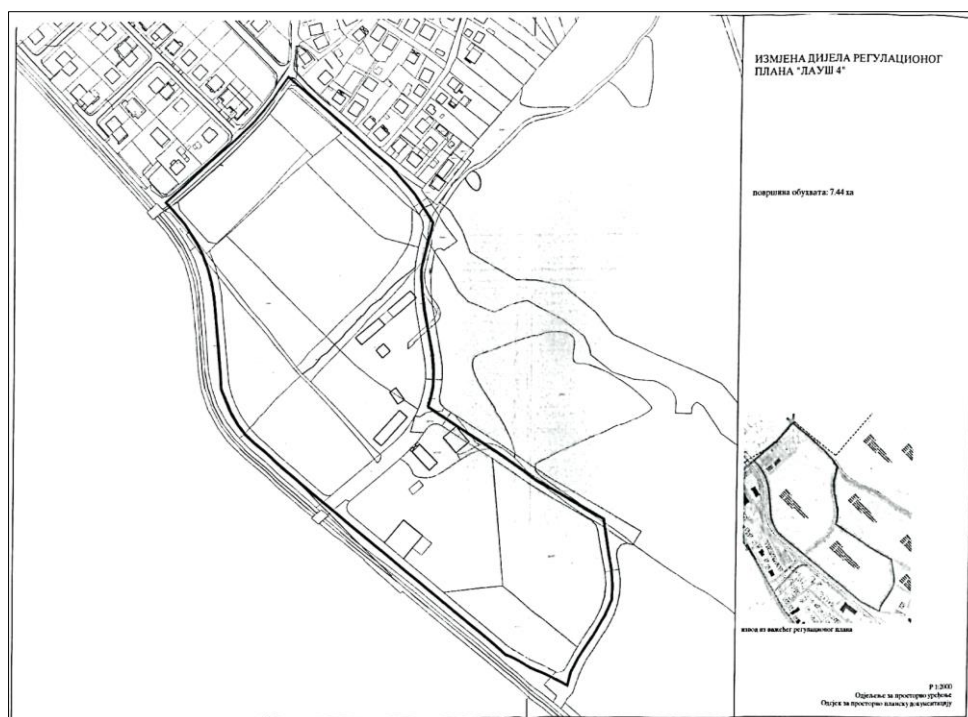
Носилац израде биће одређен у складу са Законом о јавним набавкама БиХ.

IX

Ова одлука ступа на снагу осмог дана од дана објављивања у Службеном гласнику Града Бањалука.

Број: 22-013-78/26.

ПРЕДСЈЕДНИК
СКУПШТИНЕ ГРАДА
Љубо Никовић, с.р.



58.

На основу чл. 40. и 52. Закона о уређењу простора и грађењу („Службени гласник Републике Српске“, бр. 40/13, 106/15, 3/16 и 84/19) и члана 38. Статута Града Бањалука („Службени гласник Града Бањалука“, бр. 14/18 и 9/19), Скупштина града Бањалука је, на 6. сједници, одржаној 19. 23. и 24.2. те 2.3.2026. године, донијела

О Д Л У К У**о ревизији Регулационог плана за простор
између улица: Бранка Поповића, Деспота Стефана
Лазаревића, магистралног пута Бањалука
– Приједор и нове саобраћајнице****I**

Приступа се ревизији Регулационог плана за простор између улица Бранка Поповића, Деспота Стефана Лазаревића, магистралног пута Бањалука – Приједор и нове саобраћајнице („Службени гласник Града Бањалука“, бр. 26/09 и 15/16), (у даљем тексту: План).

Ревизијом Плана ће бити обухваћен простор који је обухваћен важећим планом из претходног става, у укупној површини од 8,05 ха и дио простора који је обухваћен Измјеном регулационог плана за простор између улица Бранка Поповића и Деспота Стефана Лазаревића, МП Бањалука - Приједор и нове саобраћајнице у Бањалуци („Службени гласник Града Бањалука“, број 27/05) у површини од 8,11 ха.

У поступку ревизије израдиће се и донијети ревидовани и допуњени план као нови регулациони план у укупној површини од 16,16 ха, са обухватом који се налази између улица Бранка Поповића, Деспота Стефана Лазаревића, магистралног пута Бањалука – Приједор и нове саобраћајнице, а који је приказан на карти у прилогу ове одлуке.

Обухват из претходног става није дефинитиван и може претрпјети мање корекције, а коначне границе дефинисаће се приликом израде Плана.

Ревидовани план ће носити нови назив: РЕГУЛАЦИОНИ ПЛАН „ЛАЗАРЕВО 5“.

II

Плански период у смислу члана 40. став 3 тачка в) Закона о уређењу простора и грађењу („Службени гласник Републике Српске“, бр. 40/13, 106/15, 3/16 и 84/19) је 10 година.

III

За израду Плана дефинишу се сљедеће смјернице:

- План изградити у складу са одредбама Закона о уређењу простора и грађењу, Правилника о начину израде, садржају и формирању документа просторног уређења, Правилника о општим правилима урбанистичке регулације и парцелације, те другим прописима из посебних области релевантних за планирање и уређење простора (саобраћај, снабдијевање водом и енергијом, телекомуникације, заштита од природних непогода и техничких инцидената, заштита ваздуха, воде и тла, природних вриједности, културних добара, пољопривредног и шумског земљишта и других елемената животне средине и др.);

- приликом израде Плана потребно је водити рачуна о јавном интересу и општим и посебним циљевима просторног развоја;

- носилац израде обавезан је да обезбиједи усаглашеност Плана у току његове израде са документом просторног уређења ширег подручја, односно да је у сагласности са важећим планским документом најближег

претходног нивоа, као и програмским елементима који му буду достављени од стране носиоца припреме.

IV

Преднацрт Плана биће израђен у року од 60 дана од дана закључивања уговора о изради Плана.

Приједлог Плана утврдиће носилац припреме Плана и доставити га Скупштини Града на усвајање у року од 60 дана од дана одржавања јавне расправе из члана 48. став 5. Закона о уређењу простора и грађењу („Службени гласник Републике Српске“, бр. 40/13, 106/15, 3/16 и 84/19).

Рок израде Плана је година дана од закључивања уговора о изради Плана са носиоцем израде који буде одређен у складу са одредбама Закона о јавним набавкама БиХ.

V

Садржај Плана начелно је одређен чланом 35. Закона о уређењу простора и грађењу („Службени гласник Републике Српске“, бр. 40/13, 106/15, 3/16 и 84/19), а детаљније одредбама Правилника о начину израде, садржају и формирању документа просторног уређења – чл. 144. до 154. („Службени гласник Републике Српске“, број 69/13).

VI

Нацрт Плана биће изложен на јавни увид у трајању од 30 дана, у просторијама носиоца припреме и носиоца израде Плана и Мјесне заједнице „Лазарево 2“.

О мјесту, времену и начину излагања нацрта Плана на јавни увид јавност ће бити обавијештена огласом објављеним у средствима јавног информисања осам дана прије почетка јавног увида и 15 дана од почетка излагања нацрта на јавни увид.

Носилац израде обавезан је да размотри све примједбе, приједлоге и мишљења који су достављени током јавног увида и да прије утврђивања приједлога Плана о њима заузме свој став који у писаној форми доставља носиоцу припреме Плана и лицима која су доставила своје приједлоге, примједбе и мишљења.

Став носиоца израде Плана о примједбама, приједлозима и мишљењима разматра се на јавној расправи. У складу са закључцима утврђеним на јавној расправи, одржаној у складу са одредбама члана 48. Закона о уређењу простора и грађењу, носилац припреме Плана утврдиће приједлог Плана и доставити га Скупштини Града на усвајање.

VII

Средства за израду Плана и трошкове у поступку његовог доношења обезбиједиће Град Бањалука.

VIII

Носилац припреме Плана је Градска управа – Одјељење за просторно уређење.

Носилац израде биће одређен у складу са Законом о јавним набавкама БиХ.

IX

Ова одлука ступа на снагу осмог дана од дана објављивања у Службеном гласнику Града Бањалука.

Број: 22-013-79/26.

ПРЕДСЈЕДНИК
СКУПШТИНЕ ГРАДА
Љубо Никовић, с.р.

**59.**

На основу чл. 40. Закона о уређењу простора и грађењу („Службени гласник Републике Српске“, бр. 40/13, 106/15, 3/16 и 84/19) и члана 38. Статута Града Бањалука („Службени гласник Града Бањалука“, бр. 14/18 и 9/19), Скупштина града Бањалука је, на 6. сједници, одржаној 19. 23. и 24.2. те 2.3.2026. године, донијела

О Д Л У К У
о измјени дијела Регулационог плана
„Паприковац - Петрићевац“
- секција „Ц“, „Е“, „Ф“, „Г“ и „Х“

I

Приступа се изради измјене дијела Регулационог плана „Паприковац - Петрићевац“ - секција „Ц“, „Е“, „Ф“, „Г“ и „Х“ („Службени гласник Града Бањалука“, бр. 5/09, 40/14, 9/19 и 19/19), (у даљем тексту: План).

Измјеном Плана ће бити обухваћен простор уз Ул. Крајишких бригада, у укупној површини од 0,39 ха, који је приказан на карти у прилогу ове одлуке.

Обухват из претходног става није дефинитиван и може претрпјети мање корекције, а коначне границе дефинисаће се приликом израде Плана.

II

Плански период у смислу члана 40. став 3 тачка в) Закона о уређењу простора и грађењу („Службени гласник Републике Српске“, бр. 40/13, 106/15, 3/16 и 84/19) је 10 година.

III

За израду Плана дефинишу се сљедеће смјернице:

- План израдити у складу са одредбама Закона о уређењу простора и грађењу, Правилника о начину израде, садржају и формирању документа просторног уређења, Правилника о општим правилима урбанистичке регулације и парцелације, те другим прописима из посебних области релевантних за планирање и уређење простора (саобраћај, снабдијевање водом и енергијом, телекомуникације,

заштита од природних непогода и техничких инцидената, заштита ваздуха, воде и тла, природних вриједности, културних добара, пољопривредног и шумског земљишта и других елемената животне средине и др.);

- приликом израде Плана потребно је водити рачуна о јавном интересу и општим и посебним циљевима просторног развоја;

- носилац израде обавезан је да обезбиједи усаглашеност Плана у току његове израде са документом просторног уређења ширег подручја, односно да је у сагласности са важећим планским документом најближег претходног нивоа, као и програмским елементима који му буду достављени од стране носиоца припреме.

IV

Преднацрт Плана биће израђен у року од 30 дана од дана закључивања уговора о изради Плана.

Приједлог Плана утврдиће носилац припреме Плана и доставити га Скупштини Града на усвајање у року од 60 дана од дана одржавања јавне расправе из члана 48. став 5. Закона о уређењу простора и грађењу („Службени гласник Републике Српске“, бр. 40/13, 106/15, 3/16 и 84/19).

Рок израде Плана је година дана од закључивања уговора о изради Плана са носиоцем израде који буде одређен у складу са одредбама Закона о јавним набавкама БиХ.

V

Садржај Плана начелно је одређен чланом 35. Закона о уређењу простора и грађењу („Службени гласник Републике Српске“, бр. 40/13, 106/15, 3/16 и 84/19), а детаљније одредбама Правилника о начину израде, садржају и формирању документа просторног уређења – чл. 144. до 154. („Службени гласник Републике Српске“, број 69/13).

VI

Нацрт Плана биће изложен на јавни увид у трајању од 30 дана, у просторијама носиоца припреме и носиоца израде Плана и Мјесне заједнице „Паприковац“.

О мјесту, времену и начину излагања нацрта Плана на јавни увид јавност ће бити обавијештена огласом објављеним у средствима јавног информисања осам дана прије почетка јавног увида и 15 дана од почетка излагања нацрта на јавни увид.

Носилац израде обавезан је да размотри све примједбе, приједлоге и мишљења који су достављени током јавног увида и да прије утврђивања приједлога Плана о њима заузме свој став који у писаној форми доставља носиоцу припреме Плана и лицима која су доставила своје приједлоге, примједбе и мишљења.

Став носиоца израде Плана о примједбама, приједлозима и мишљењима разматра се на јавној расправи. У складу са закључцима утврђеним на јавној расправи, одржаној у складу са одредбама члана 48. Закона о уређењу простора и грађењу, носилац припреме Плана утврдиће приједлог Плана и доставити га Скупштини Града на усвајање.

VII

Средства за израду Плана и трошкове у поступку његовог доношења обезбиједиће Град Бањалука.

VIII

Носилац припреме Плана је Градска управа – Одјељење за просторно уређење.

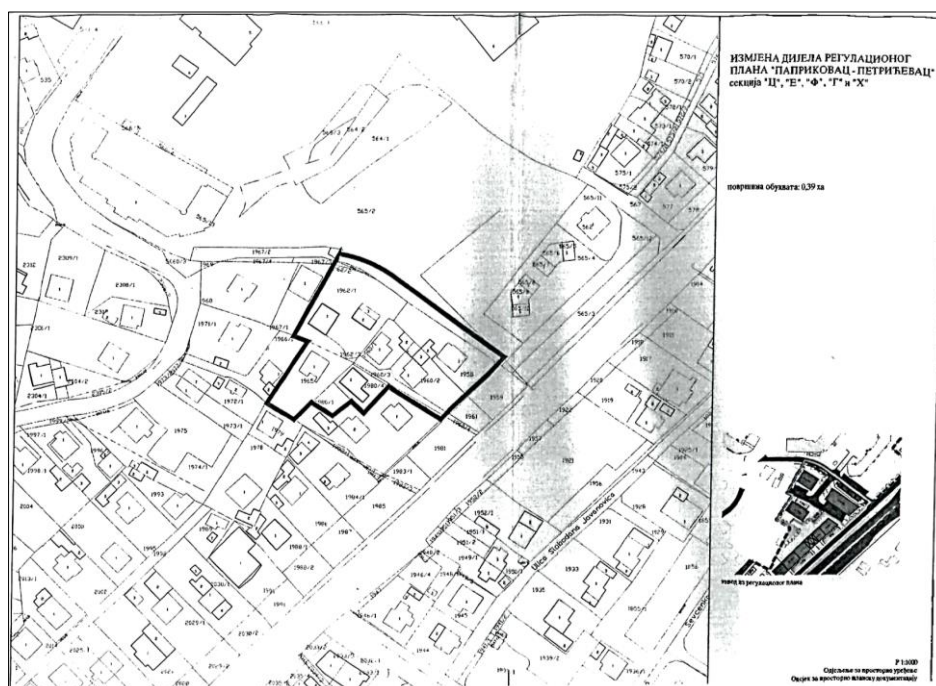
Носилац израде биће одређен у складу са Законом о јавним набавкама БиХ.

IX

Ова одлука ступа на снагу осмог дана од дана објављивања у Службеном гласнику Града Бањалука.

Број: 22-013-80/26.

ПРЕДСЈЕДНИК
СКУПШТИНЕ ГРАДА
Љубо Нинковић, с.р.



60.

На основу члана 40. Закона о уређењу простора и грађењу („Службени гласник Републике Српске“, бр. 40/13, 106/15, 3/16 и 84/19) и члана 38. Статута Града Бањалука („Службени гласник Града Бањалука“, бр. 14/18 и 9/19), Скупштина града Бањалука је, на 6. сједници, одржаној 19. 23. и 24.2. те 2.3.2026. године, донијела

О Д Л У К У

о измјени дијела Регулационог плана „Центар - Исток“

I

Приступа се изради измјене дијела Регулационог плана „Центар - Исток“ („Службени гласник Града Бањалука“, бр. 9/10, 19/15, 6/18, 24/19 и 28/20), (у даљем тексту: План).

Измјеном Плана ће бити обухваћен простор између улица Јеврејска и Краља Алфонса XIII, а односи се на земљиште означено као к.ч.број 4017/1 и дијелове к.ч.бр. 4016 и 4000/4, к.о. Бањалука 7 (КЗ), у укупној површини од 516м², а који је приказан на карти у прилогу ове одлуке.

Обухват из претходног става није дефинитиван и може претрпјети мање корекције, а коначне границе дефинисаће се приликом израде Плана.

II

Плански период у смислу члана 40. став 3 тачка в) Закона о уређењу простора и грађењу („Службени гласник Републике Српске“, бр. 40/13, 106/15, 3/16 и 84/19) је 10 година.

III

За израду Плана дефинишу се сљедеће смјернице:

- План израдити у складу са одредбама Закона о уређењу простора и грађењу, Правилника о начину израде, садржају и формирању документа просторног уређења, Правилника о општим правилима урбанистичке регулације и парцелације, те другим прописима из посебних области релевантних за планирање и уређење простора (саобраћај, снабдијевање водом и енергијом, телекомуникације, заштита од природних непогода и техничких инцидената, заштита ваздуха, воде и тла, природних вриједности, културних добара, пољопривредног и шумског земљишта и других елемената животне средине и др.);

- приликом израде Плана потребно је водити рачуна о јавном интересу и општим и посебним циљевима просторног развоја;

- носилац израде обавезан је да обезбиди усаглашеност Плана у току његове израде са документом просторног уређења ширег подручја, односно да је у сагласности са важећим планским документом најближег претходног нивоа, као и програмским елементима који му буду достављени од стране носиоца припреме.

IV

Преднацрт Плана биће израђен у року од 30 дана од дана закључивања уговора о изради Плана.

Приједлог Плана утврдиће носилац припреме Плана и доставити га Скупштини Града на усвајање у року од 60 дана од дана одржавања јавне расправе из члана 48. став 5. Закона о уређењу простора и грађењу („Службени гласник Републике Српске“, бр. 40/13, 106/15, 3/16 и 84/19).

Рок израде Плана је година дана од закључивања уговора о изради Плана са носиоцем израде који буде одређен у складу са одредбама члана VIII став 2 ове одлуке.

V

Садржај Плана начелно је одређен чланом 35. Закона о уређењу простора и грађењу („Службени гласник Републике Српске“, бр. 40/13, 106/15, 3/16 и 84/19), а детаљније одредбама Правилника о начину израде, садржају и формирању документа просторног уређења – чл. 144. до 154. („Службени гласник Републике Српске“, број 69/13).

VI

Нацрт Плана биће изложен на јавни увид у трајању од 30 дана, у просторијама носиоца припреме и носиоца израде Плана и Мјесне заједнице „Центар 1“.

О мјесту, времену и начину излагања нацрта Плана на јавни увид јавност ће бити обавијештена огласом објављеним у средствима јавног информисања осам дана прије почетка јавног увида и 15 дана од почетка излагања нацрта на јавни увид.

Носилац израде обавезан је да размотри све примједбе, приједлоге и мишљења који су достављени током јавног увида и да прије утврђивања приједлога Плана о њима заузме свој став који у писаној форми доставља носиоцу припреме Плана и лицима која су доставила своје приједлоге, примједбе и мишљења.

Став носиоца израде Плана о примједбама, приједлозима и мишљењима разматра се на јавној расправи. У складу са закључцима утврђеним на јавној расправи, одржаној у складу са одредбама члана 48. Закона о уређењу простора и грађењу, носилац припреме Плана утврдиће приједлог Плана и доставити га Скупштини Града на усвајање.

VII

Средства за израду Плана и трошкове у поступку његовог доношења обезбидиће предузеће „Г-ИНВЕСТ“, д.о.о. Бањалука.

VIII

Носилац припреме Плана је Градска управа – Одјељење за просторно уређење.

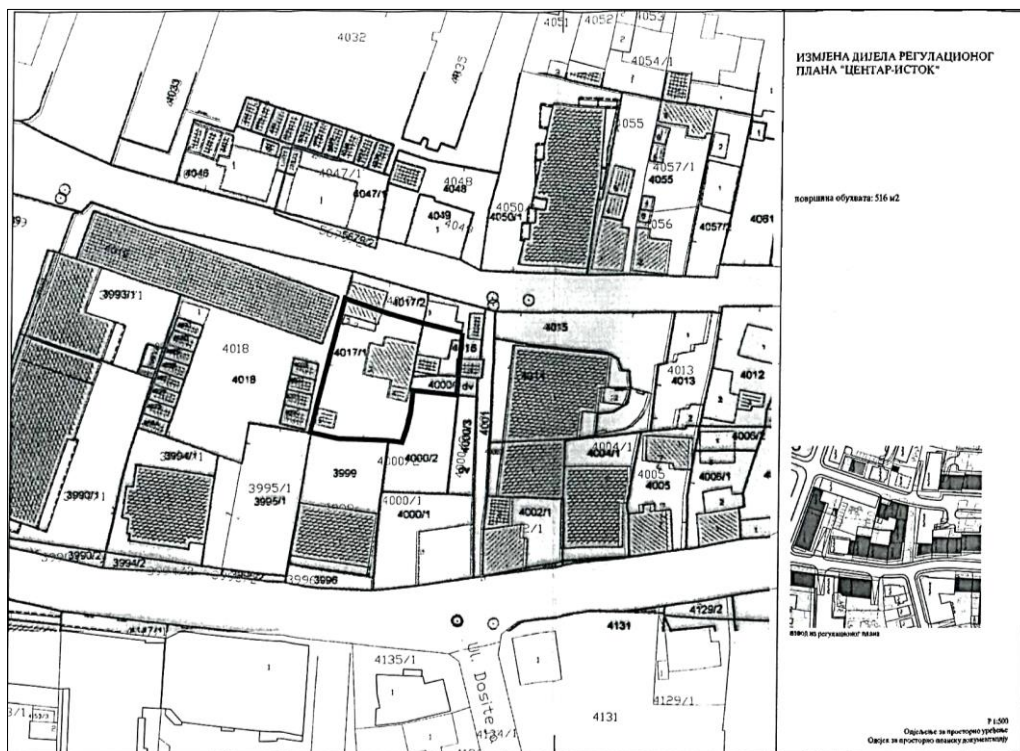
Носилац израде Плана одредиће се на приједлог инвеститора који је обавезан носиоцу припреме из става 1 доставити доказ о избору носиоца израде Плана.

IX

Ова одлука ступа на снагу осмог дана од дана објављивања у Службеном гласнику Града Бањалука.

Број: 22-013-82/26.

ПРЕДСЈЕДНИК
СКУПШТИНЕ ГРАДА
Љубо Нинковић, с.р.



61.

На основу члана 40. Закона о уређењу простора и грађењу („Службени гласник Републике Српске“ бр. 40/13, 106/15, 3/16 и 84/19) и члана 38. Статута Града Бањалука („Службени гласник Града Бањалука“, бр. 14/18 и 9/19), Скупштина града Бањалука је, на 6. сједници, одржаној 19. 23. и 24.2. те 2.3.2026. године, донијела

О Д Л У К У
о изради Регулационог плана дијела
насеља Драгочај - Југ

I

Приступа се изради Регулационог плана дијела насеља Драгочај - Југ (у даљем тексту: План).

Планом ће бити обухваћен простор између Старе приједорске цесте, Сретењске улице, Орловске улице и Улице младости, у површини од 14,59 ха, а који је приказан на карти у прилогу ове одлуке.

Обухват из претходног става није дефинитиван и може претрпјети мање корекције, а коначне границе дефинисаће се приликом израде Плана.

II

Плански период у смислу члана 40. став 3 тачка в) Закона о уређењу простора и грађењу („Службени гласник Републике Српске“, бр. 40/13, 106/15, 3/16 и 84/19) је 10 година.

III

За израду Плана дефинишу се следеће смјернице:

- План изградити у складу са одредбама Закона о уређењу простора и грађењу, Правилника о начину израде, садржају и формирању документа просторног уређења, Правилника о општим правилима урбанистичке регулације и парцелације, те другим прописима из посебних области релевантних за планирање и уређење простора (саобраћај, снабдијевање водом и енергијом, телекомуникације, заштита од природних непогода и техничких инцидената, заштита ваздуха, воде и тла, природних вриједности, културних добара, пољопривредног и шумског земљишта и других елемената животне средине и др.);

- приликом израде Плана потребно је водити рачуна о јавном интересу и општим и посебним циљевима просторног развоја;

- носилац израде обавезан је да обезбиједи усаглашеност Плана у току његове израде са документом просторног уређења ширег подручја, односно да је у сагласности са важећим планским документом најближег претходног нивоа, као и програмским елементима који му буду достављени од стране носиоца припреме.

IV

Преднацрт Плана биће израђен у року од 45 дана од дана закључивања уговора о изради Плана.

Приједлог Плана утврдиће носилац припреме Плана и доставити га Скупштини Града на усвајање у року од 60 дана од дана одржавања јавне расправе из члана 48. став 5.

Закона о уређењу простора и грађењу („Службени гласник Републике Српске“, бр. 40/13, 106/15, 3/16 и 84/19).

Рок израде Плана је година дана од закључивања уговора о изради Плана са носиоцем израде који буде одређен у складу са одредбама Закона о јавним набавкама БиХ.

V

Садржај Плана начелно је одређен чланом 35. Закона о уређењу простора и грађењу („Службени гласник Републике Српске“, бр. 40/13, 106/15, 3/16 и 84/19), а детаљније одредбама Правилника о начину израде, садржају и формирању документа просторног уређења – чл. 144. до 154. („Службени гласник Републике Српске“, број 69/13).

VI

Нацрт Плана биће изложен на јавни увид у трајању од 30 дана, у просторијама носиоца припреме и носиоца израде Плана и Мјесне заједнице „Драгочај“.

О мјесту, времену и начину излагања нацрта Плана на јавни увид јавност ће бити обавијештена огласом објављеним у средствима јавног информисања осам дана прије почетка јавног увида и 15 дана од почетка излагања нацрта на јавни увид.

Носилац израде обавезан је да размотри све примједбе, приједлоге и мишљења који су достављени током јавног увида и да прије утврђивања приједлога Плана о њима заузме свој став који у писаној форми доставља носиоцу припреме Плана и лицима која су доставила своје приједлоге, примједбе и мишљења.

Став носиоца израде Плана о примједбама, приједлозима и мишљењима разматра се на јавној расправи. У складу са закључцима утврђеним на јавној расправи, одржаној у складу са одредбама члана 48. Закона о уређењу простора и грађењу, носилац припреме Плана утврдиће приједлог Плана и доставити га Скупштини Града на усвајање.

VII

Средства за израду Плана и трошкове у поступку његовог доношења обезбиједиће Град Бањалука.

VIII

Носилац припреме Плана је Градска управа – Одјељење за просторно уређење.

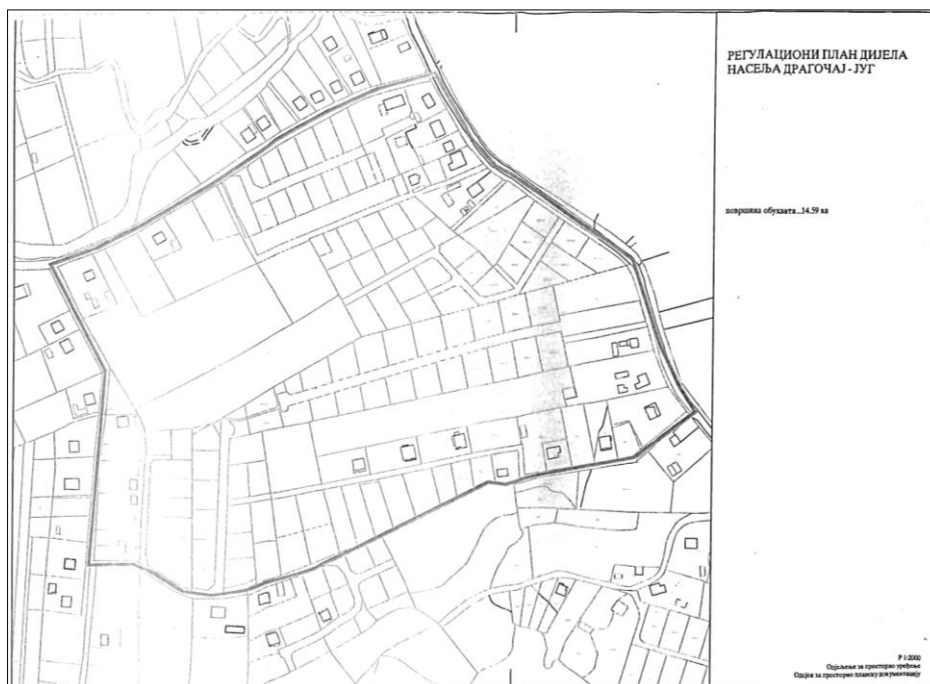
Носилац израде биће одређен у складу са Законом о јавним набавкама БиХ.

IX

Ова одлука ступа на снагу осмог дана од дана објављивања у Службеном гласнику Града Бањалука.

Број: 22-013-83/26.

ПРЕДСЈЕДНИК
СКУПШТИНЕ ГРАДА
Љубо Нинковић, с.р.

**62.**

На основу члана 40. Закона о уређењу простора и грађењу („Службени гласник Републике Српске“, бр. 40/13, 106/15, 3/16 и 84/19) и члана 38. Статута Града Бањалука („Службени гласник Града Бањалука“, бр. 14/18 и 9/19), Скупштина града Бањалука је, на 6. сједници, одржаној 19. 23. и 24.2. те 2.3.2026. године, донијела

О Д Л У К У
о измјени дијела Регулационог плана
стамбеног насеља „Старчевица“

I

Приступа се изради измјене дијела Регулационог плана стамбеног насеља „Старчевица“ („Службени гласник Града Бањалука“, бр. 5/08, 39/16 и 9/21), (у даљем тексту: План).

Измјеном Плана ће бити обухваћен простор између Церске улице, улице Српских устаника и новопланираних саобраћајница, у укупној површини од 4,23 ха, који је приказан на карти у прилогу ове одлуке.

Обухват из претходног става није дефинитиван и може претрпјети мање корекције, а коначне границе дефинисаће се приликом израде Плана.

II

Плански период у смислу члана 40. став 3 тачка в) Закона о уређењу простора и грађењу („Службени гласник Републике Српске“, бр. 40/13, 106/15, 3/16 и 84/19) је 10 година.

III

За израду Плана дефинишу се сљедеће смјернице:

- План изградити у складу са одредбама Закона о уређењу простора и грађењу, Правилника о начину израде, садржају и формирању документа просторног уређења, Правилника о општим правилима урбанистичке регулације и парцелације, те другим прописима из посебних области релевантних за планирање и уређење простора (саобраћај, снабдијевање водом и енергијом, телекомуникације, заштита од природних непогода и техничких инцидената, заштита ваздуха, воде и тла, природних вриједности,

културних добара, пољопривредног и шумског земљишта и других елемената животне средине и др.);

- приликом израде Плана потребно је водити рачуна о јавном интересу и општим и посебним циљевима просторног развоја;

- носилац израде обавезан је да обезбједи усаглашеност Плана у току његове израде са документом просторног уређења ширег подручја, односно да је у сагласности са важећим планским документом најближег претходног нивоа, као и програмским елементима који му буду достављени од стране носиоца припреме.

IV

Преднацрт Плана биће израђен у року од 30 дана од дана закључивања уговора о изради Плана.

Приједлог Плана утврдиће носилац припреме Плана и доставити га Скупштини Града на усвајање у року од 60 дана од дана одржавања јавне расправе из члана 48. став 5. Закона о уређењу простора и грађењу („Службени гласник Републике Српске“, бр. 40/13, 106/15, 3/16 и 84/19).

Рок израде Плана је година дана од закључивања уговора о изради Плана са носиоцем израде који буде одређен у складу са одредбама Закона о јавним набавкама БиХ.

V

Садржај Плана начелно је одређен чланом 35. Закона о уређењу простора и грађењу („Службени гласник Републике Српске“, бр. 40/13, 106/15, 3/16 и 84/19), а детаљније одредбама Правилника о начину израде, садржају и формирању документа просторног уређења – чл. 144. до 154. („Службени гласник Републике Српске“, број 69/13).

VI

Нацрт Плана биће изложен на јавни увид у трајању од 30 дана, у просторијама носиоца припреме и носиоца израде Плана и Мјесне заједнице „Старчевица“.

О мјесту, времену и начину излагања нацрта Плана на јавни увид јавност ће бити обавијештена огласом објављеним у средствима јавног информисања осам дана прије почетка јавног увида и 15 дана од почетка излагања нацрта на јавни увид.

Носилац израде обавезан је да размотри све примједбе, приједлоге и мишљења који су достављени током јавног увида и да прије утврђивања приједлога Плана о њима заузме свој став који у писаној форми доставља носиоцу припреме Плана и лицима која су доставила своје приједлоге, примједбе и мишљења.

Став носиоца израде Плана о примједбама, приједлозима и мишљењима разматра се на јавној расправи. У складу са закључцима утврђеним на јавној расправи, одржаној у складу са одредбама члана 48. Закона о уређењу простора и грађењу, носилац припреме Плана утврдиће приједлог Плана и доставити га Скупштини Града на усвајање.

VII

Средства за израду Плана и трошкове у поступку његовог доношења обезбидиће Град Бањалука.

VIII

Носилац припреме Плана је Градска управа – Одјељење за просторно уређење.

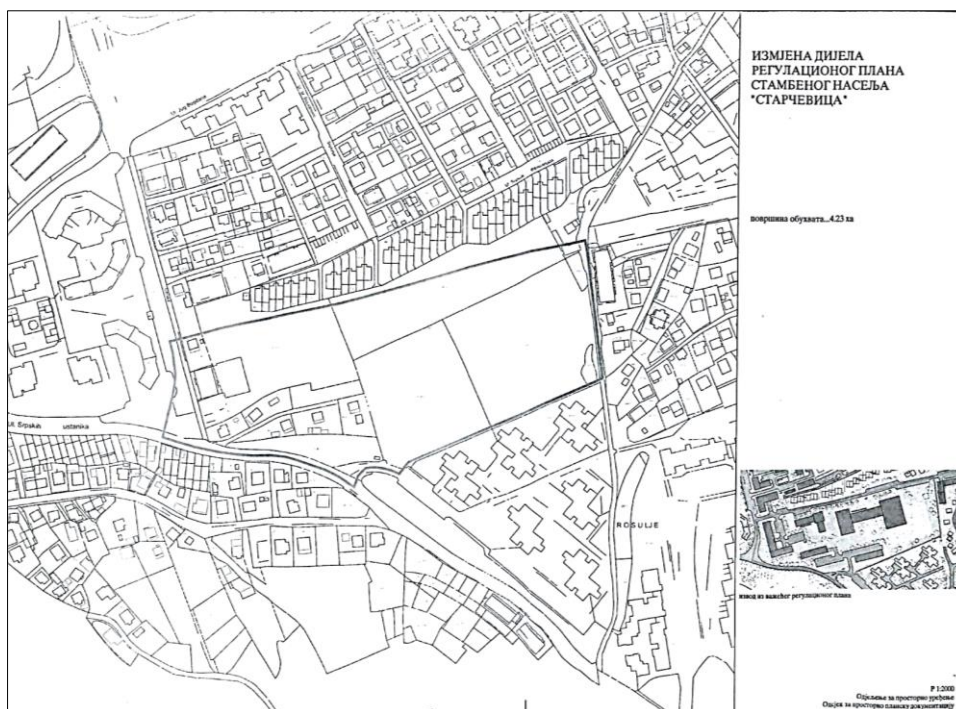
Носилац израде биће одређен у складу са Законом о јавним набавкама БиХ.

IX

Ова одлука ступа на снагу осмог дана од дана објављивања у Службеном гласнику Града Бањалука.

Број: 22-013-84/26.

ПРЕДСЈЕДНИК
СКУПШТИНЕ ГРАДА
Љубо Нинковић, с.р.



63.

На основу чл. 40. и 52. Закона о уређењу простора и грађењу („Службени гласник Републике Српске“, бр. 40/13, 106/15, 3/16 и 84/19) и члана 38. Статута Града Бањалука („Службени гласник Града Бањалука“, бр. 14/18 и 9/19), Скупштина града Бањалука је, на 6. сједници, одржаној 19. 23. и 24.2. те 2.3.2026. године, донијела

О Д Л У К У

о ревизији Регулационог плана за простор између
Ул. Књаза Милоша, браће Пиштелић,
браће Подгорник, Проте Николе Костића
и жељезничке пруге Бањалука-Добој

I

Приступа се изради ревизије Регулационог плана за простор између Ул. Књаза Милоша, браће Пиштелић, браће Подгорник, Проте Николе Костића и жељезничке пруге Бањалука-Добој („Службени гласник Града Бањалука“, број 9/06), (у даљем тексту: План).

Ревизијом Плана ће бити обухваћен простор који је обухваћен важећим планом из претходног става, у укупној површини од 16,10 ха, а који је приказан на карти у прилогу ове одлуке.

Обухват из претходног става није дефинитиван и може претрпјети мање корекције, а коначне границе дефинисаће се приликом израде Плана.

II

Плански период у смислу члана 40. став 3 тачка в) Закона о уређењу простора и грађењу („Службени гласник Републике Српске“, бр. 40/13, 106/15, 3/16 и 84/19) је 10 година.

III

За израду Плана дефинишу се сљедеће смјернице:

- План израдити у складу са одредбама Закона о уређењу простора и грађењу, Правилника о начину израде, садржају и формирању документа просторног уређења, Правилника о општим правилима урбанистичке регулације и парцелације, те другим прописима из посебних области релевантних за планирање и уређење простора (саобраћај, снабдијевање водом и енергијом, телекомуникације, заштита од природних непогода и техничких инцидената, заштита ваздуха, воде и тла, природних вриједности, културних добара, пољопривредног и шумског земљишта и других елемената животне средине и др.);

- приликом израде Плана потребно је водити рачуна о јавном интересу и општим и посебним циљевима просторног развоја;

- носилац израде обавезан је да обезбиди усаглашеност Плана у току његове израде са документом просторног уређења ширег подручја, односно да је у сагласности са важећим планским документом најближег претходног нивоа, као и програмским елементима који му буду достављени од стране носиоца припреме.

IV

Преднацрт Плана биће израђен у року од 60 дана од дана закључивања уговора о изради Плана.

Приједлог Плана утврдиће носилац припреме Плана и доставити га Скупштини Града на усвајање у року од 60 дана од дана одржавања јавне расправе из члана 48. став 5. Закона о уређењу простора и грађењу („Службени гласник Републике Српске“, бр. 40/13, 106/15, 3/16 и 84/19).

Рок израде Плана је година дана од закључивања уговора о изради Плана са носиоцем израде који буде одређен у складу са одредбама Закона о јавним набавкама БиХ.

V

Садржај Плана начелно је одређен чланом 35. Закона о уређењу простора и грађењу („Службени гласник Републике Српске“, бр. 40/13, 106/15, 3/16 и 84/19), а детаљније одредбама Правилника о начину израде, садржају и формирању документа просторног уређења – чл. 144. до 154. („Службени гласник Републике Српске“, број 69/13).

VI

Нацрт Плана биће изложен на јавни увид у трајању од 30 дана, у просторијама носиоца припреме и носиоца израде Плана и Мјесне заједнице „Лазарево 1“.

О мјесту, времену и начину излагања нацрта Плана на јавни увид јавност ће бити обавијештена огласом објављеним у средствима јавног информисања осам дана прије почетка јавног увида и 15 дана од почетка излагања нацрта на јавни увид.

Носилац израде обавезан је да размотри све примједбе, приједлоге и мишљења који су достављени током јавног увида и да прије утврђивања приједлога Плана о њима заузме свој став који у писаној форми доставља носиоцу припреме Плана и лицима која су доставила своје приједлоге, примједбе и мишљења.

Став носиоца израде Плана о примједбама, приједлозима и мишљењима разматра се на јавној расправи. У складу са закључцима утврђеним на јавној расправи, одржаној у складу са одредбама члана 48. Закона о уређењу простора и грађењу, носилац припреме Плана утврдиће приједлог Плана и доставити га Скупштини Града на усвајање.

VII

Средства за израду Плана и трошкове у поступку његовог доношења обезбидиће Град Бањалука.

VIII

Носилац припреме Плана је Градска управа – Одјељење за просторно уређење.

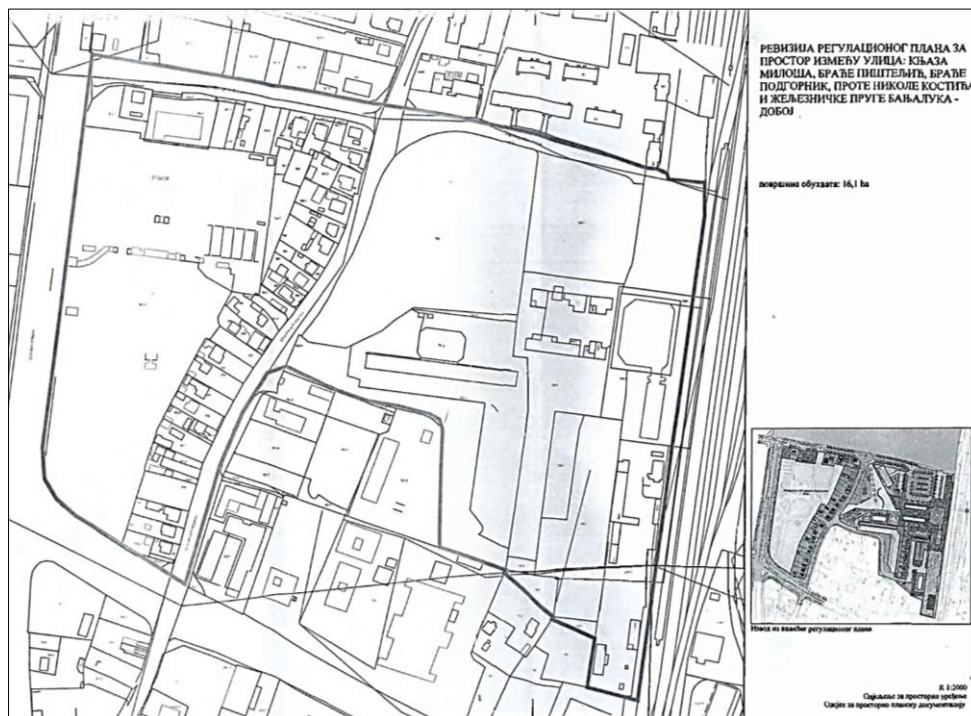
Носилац израде биће одређен у складу са Законом о јавним набавкама БиХ.

IX

Ова одлука ступа на снагу осмог дана од дана објављивања у Службеном гласнику Града Бањалука.

Број: 22-013-85/26.

ПРЕДСЈЕДНИК
СКУПШТИНЕ ГРАДА
Љубо Нинковић, с.р.



64.

На основу члана 40. Закона о уређењу простора и грађењу („Службени гласник Републике Српске“, бр. 40/13, 106/15, 3/16 и 84/19) и члана 38. Статута Града Бањалука („Службени гласник Града Бањалука“, бр. 14/18 и 9/19), Скупштина града Бањалука је, на 6. сједници, одржаној 19. 23. и 24.2. те 2.3.2026. године, донијела

О Д Л У К У
о измјени дијела Регулационог плана
стамбеног насеља Дракулић у Бањалуци

I

Приступа се изради измјене дијела Регулационог плана стамбеног насеља Дракулић у Бањалуци („Службени гласник Града Бањалука“, бр. 29/09, 28/14, 3/16, 37/16, 35/18, 3/19, 9/21, 16/21 и 29/21), (у даљем тексту: План).

Измјеном Плана ће бити обухваћен простор између улице Краља Александра I Карађорђевића и новопланираних саобраћајница у површини од 1,21 ха, који је приказан на карти у прилогу ове одлуке.

Обухват из претходног става није дефинитиван и може претрпјети мање корекције, а коначне границе дефинисаће се приликом израде Плана.

II

Плански период у смислу члана 40. став 3 тачка в) Закона о уређењу простора и грађењу („Службени гласник Републике Српске“, бр. 40/13, 106/15, 3/16 и 84/19) је 10 година.

III

За израду Плана дефинишу се следеће смјернице:

- План израдити у складу са одредбама Закона о уређењу простора и грађењу, Правилника о начину израде, садржају и формирању документа просторног уређења, Правилника о општим правилима урбанистичке регулације и парцелације, те другим прописима из посебних области релевантних за планирање и уређење простора (саобраћај, снабдијевање водом и енергијом, телекомуникације, заштита од природних непогода и техничких инцидентата, заштита ваздуха, воде и тла, природних вриједности, културних добара, пољопривредног и шумског земљишта и других елемената животне средине и др.);

- приликом израде Плана потребно је водити рачуна о јавном интересу и општим и посебним циљевима просторног развоја;

- носилац израде обавезан је да обезбиједи усаглашеност Плана у току његове израде са документом просторног уређења ширег подручја, односно да је у сагласности са важећим планским документом најближег претходног нивоа, као и програмским елементима који му буду достављени од стране носиоца припреме.

IV

Преднацрт Плана биће израђен у року од 30 дана од дана закључивања уговора о изради Плана.

Приједлог Плана утврдиће носилац припреме Плана и доставити га Скупштини Града на усвајање у року од 60 дана од дана одржавања јавне расправе из члана 48. став 5. Закона о уређењу простора и грађењу („Службени гласник Републике Српске“, бр. 40/13, 106/15, 3/16 и 84/19).

Рок израде Плана је година дана од закључивања уговора о изради Плана са носиоцем израде који буде одређен у складу са одредбама Закона о јавним набавкама БиХ.

V

Садржај Плана начелно је одређен чланом 35. Закона о уређењу простора и грађењу („Службени гласник Републике Српске“, број 40/13, 106/15, 3/16 и 84/19), а детаљније одредбама Правилника о начину израде, садржају и формирању документа просторног уређења – чл. 144. до 154. („Службени гласник Републике Српске“, број 69/13).

VI

Нацрт Плана биће изложен на јавни увид у трајању од 30 дана, у просторијама носиоца припреме и носиоца израде Плана и Мјесне заједнице „Петрићевац“.

О мјесту, времену и начину излагања нацрта Плана на јавни увид јавност ће бити обавијештена огласом објављеним у средствима јавног информисања осам дана прије почетка јавног увида и 15 дана од почетка излагања нацрта на јавни увид.

Носилац израде обавезан је да размотри све примједбе, приједлоге и мишљења који су достављени током јавног увида и да прије утврђивања приједлога Плана о њима заузме свој став који у писаној форми доставља носиоцу припреме Плана и лицима која су доставила своје приједлоге, примједбе и мишљења.

Став носиоца израде Плана о примједбама, приједлозима и мишљењима разматра се на јавној расправи. У складу са закључцима утврђеним на јавној расправи, одржаној у складу са одредбама члана 48. Закона о уређењу простора и грађењу, носилац припреме Плана утврдиће приједлог Плана и доставити га Скупштини Града на усвајање.

VII

Средства за израду Плана и трошкове у поступку његовог доношења обезбиједиће Град Бањалука.

VIII

Носилац припреме Плана је Градска управа – Одјељење за просторно уређење.

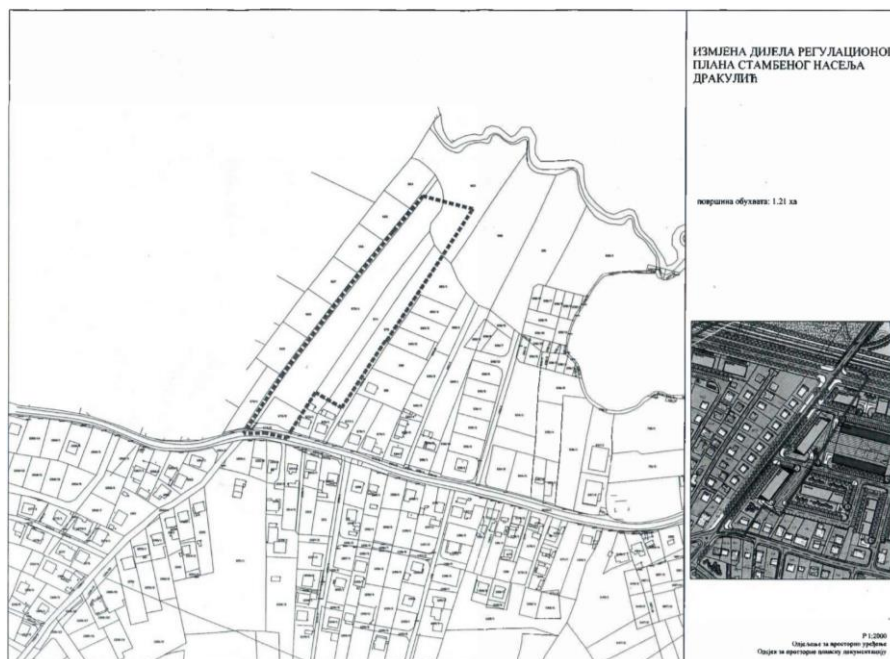
Носилац израде биће одређен у складу са Законом о јавним набавкама БиХ.

IX

Ова одлука ступа на снагу осмог дана од дана објављивања у „Службеном гласнику Града Бањалука“.

Број: 22-013-86/26.

ПРЕДСЈЕДНИК
СКУПШТИНЕ ГРАДА
Љубо Нинковић, с.р.

**65.**

На основу члана 38. Статута Града Бањалука („Службени гласник Града Бањалука“, бр. 14/18 и 9/19), Скупштина града Бањалука је, на 6. сједници, одржаној 19. 23. и 24.2, те 2.3.2026. године, донијела

О Д Л У К У
о престанку важења Одлуке о измјени дијела
Регулационог плана
„Паприковац - Петрићевац“- зона „Б“

I

Одлука о ревизији дијела Регулационог плана „Паприковац - Петрићевац“ - зона „Б“ („Службени гласник Града Бањалука“, број 20/22) **престаје да важи.**

II

Ова одлука ступа на снагу осмог дана од дана објављивања у Службеном гласнику Града Бањалука.

Број: 22-013-87/26.

ПРЕДСЈЕДНИК
СКУПШТИНЕ ГРАДА
Љубо Нинковић, с.р.

66.

На основу члана 20. ст. 1. и 3. Закона о споменицима и спомен – обиљежјима ослободилачких ратова („Службени гласник Републике Српске“, број 28/12) и члана 38. Статута Града Бања Лука („Службени гласник Града Бања Лука“, бр. 14/18 и 9/19), Скупштина града Бања Лука је, на 6. сједници, одржаној 19. 23. и 24.2, те 2.3.2026. године, донијела

О Д Л У К У
о уврштавању спомен - обиљежја жртвама усташког
терора 02.08.1941. године у Дуралама,
у МЗ Пријаковци, на Листу споменика и спомен -
обиљежја од великог значаја за Град Бања Луку

Члан 1.

Скупштина Града уврштава спомен -обиљежје жртвама усташког терора 02.08.1941. године у Дуралама, у МЗ

Пријаковци на Листу споменика и спомен - обиљежја од великог значаја за Град Бања Луку.

Члан 2.

Ова одлука ступа на снагу осмог дана од дана објављивања у Службеном гласнику Града Бања Лука.

Број: 22-013-88/26.

ПРЕДСЈЕДНИК
СКУПШТИНЕ ГРАДА
Љубо Нинковић, с.р.

67.

На основу члана 39. став 2. тачка 13. Закона о локалној самоуправи („Службени гласник Републике Српске“, бр. 97/16, 36/19, 61/21, 100/25 и 114/25), члана 38. Статута Града Бања Лука („Службени гласник Града Бањалука“, бр. 14/18 и 9/19), те тачке VI Одлуке о начину располагања пословним зградама, пословним просторијама и гаражама у својини града Бања Лука („Службени гласник Града Бања Лука“, број 13/22), Скупштина града Бања Лука је, на 6. сједници, одржаној 19. 23. и 24.2, те 2.3.2026. године, донијела

О Д Л У К У
о додјели пословних просторија у закуп
под посебним условима

I

Додјељују се Фудбалском клубу „Рекреативо“ Бања Лука и Фудбалском клубу „СБА“ Бања Лука, у закуп под посебним условима, пословне просторије у приземљу објекта који се налази у Улици Петра Великог број 125, у Бањој Луци, укупне површине 98,31 m², на период од двије године.

II

Цијена закупнине са урачунатим ПДВ-ом за додијељени пословне просторије износи 106,17 КМ мјесечно, а начин плаћања закупнине биће регулисан уговором који ће се закључити између Фудбалског клуба „Рекреативо“ Бања Лука и Фудбалског клуба „СБА“ Бања Лука.

III

Овлашћује се Градоначелник да у име Града Бања Лука, закључи са Фудбалским клубом „Рекреативо“ Бања Лука и Фудбалским клубом „СБА“ Бања Лука, уговор о закупу пословних просторија из тачке I ове одлуке, под посебним условима.

IV

За реализацију ове одлуке у погледу закључивања уговора из претходне тачке и праћења извршавања свих уговорених обавеза закупопримца, задужују се Одсјек за управљање непокретном имовином града и Одјељење за финансије Градске управе Града Бања Лука.

V

Овом одлуком ставља се ван снаге Одлука о продужењу периода закупа под посебним условима, број: 22-013-79/22 од 3. и 11.3.2022. године.

VI

Ова одлука ступа на снагу осмог дана од дана објављивања у Службеном гласнику Града Бања Лука.

Број: 22-013-89/26.

ПРЕДСЈЕДНИК
СКУПШТИНЕ ГРАДА
Љубо Нинковић, с.р.

68.

На основу члана 39. став 2. тачка 13. Закона о локалној самоуправи („Службени гласник Републике Српске“, бр. 97/16, 36/19, 61/21, 100/25 и 114/25), члана 38. Статута Града Бања Лука („Службени гласник Града Бањалука“, бр. 14/18 и 9/19), те тачке VI Одлуке о начину располагања пословним зградама, пословним просторијама и гаражама у својини града Бања Лука („Службени гласник Града Бања Лука“, број 13/22), Скупштина града Бања Лука је, на 6. сједници, одржаној 19, 23. и 24.2, те 2.3.2026. године, донијела

О Д Л У К У
о додјели пословног простора у закуп
под посебним условима

I

Додјељује се УГ Ансамбл „Пријатељи са Врбаса“ Бања Лука, у закуп под посебним условима пословни простор број 55, у Улици Симе Матавуља број 10, површине 59 m², на период од двије године.

II

Цијена закупнине са урачунатим ПДВ-ом за додијелени пословни простор износи 138.06 КМ мјесечно, а начин плаћања закупнине биће регулисан уговором који ће се закључити између Града Бања Лука и Ансамбла „Пријатељи са Врбаса“ Бања Лука.

III

Овлашћује се Градоначелник да, у име Града Бања Лука, закључи са Апсамблом „Пријатељи са Врбаса“ Бања Лука, уговор о закупу пословног простора из тачке I ове одлуке, под посебним условима.

IV

За реализацију ове одлуке, у погледу закључивања уговора из претходне тачке и праћења извршавања свих уговорених обавеза закупопримца, задужују се Одсјек за управљање непокретном имовином града и Одјељење за финансије Градске управе Града Бања Лука.

V

Овом одлуком ставља се ван снаге редни број 1, тачке I Одлуке о давању у закуп пословног простора број: 07-013-571/21 од 18.11.2021. године.

VI

Ова одлука ступа на снагу осмог дана од дана објављивања у Службеном гласнику Града Бања Лука.

Број: 22-013-89/26.

ПРЕДСЈЕДНИК
СКУПШТИНЕ ГРАДА
Љубо Нинковић, с.р.

69.

На основу члана 39. став 2. тачка 13. Закона о локалној самоуправи („Службени гласник Републике Српске“, бр. 97/16, 36/19, 61/21, 100/25 и 114/25), члана 38. Статута Града Бања Лука („Службени гласник Града Бањалука“, бр. 14/18 и 9/19), те тачке VI Одлуке о начину располагања пословним зградама, пословним просторијама и гаражама у својини града Бања Лука („Службени гласник Града Бања Лука“, број 13/22), Скупштина града Бања Лука је, на 6. сједници, одржаној 19, 23. и 24.2, те 2.3.2026. године, донијела

О Д Л У К У
о додјели пословног простора у закуп
под посебним условима

I

Додјељује се Удружењу просвјетних радника „Ипак се окреће“ и Удружењу грађана „Сабрање“, пословни простор бр. 198, који се налази у Улици Ђуре Ђаковића број 12, површине 44 m², на период од двије године.

II

Цијена закупнине са урачунатим ПДВ-ом за додијелени пословни простор износи 87,12 КМ мјесечно, а начин плаћања закупнине биће регулисан уговором који ће се закључити између Града Бања Лука с једне стране и Удружења просвјетних радника „Ипак се окреће“ и Удружења грађана „Сабрање“ са друге стране.

III

Овлашћује се Градоначелник да, у име Града Бања Лука, закључи са Удружењем просвјетних радника „Ипак се окреће“ и Удружењем грађана „Сабрање“, уговор о закупу пословног простора из тачке I ове одлуке, под посебним условима.

IV

За реализацију ове одлуке, у погледу закључивања уговора из претходне тачке и праћења извршавања свих уговорених обавеза закупопримца, задужују се Одсјек за управљање непокретном имовином града и Одјељење за финансије Градске управе Града Бања Лука.

V

Ова одлука ступа на снагу осмог дана од дана објављивања у Службеном гласнику Града Бања Лука.

Број: 22-013-91/26.

ПРЕДСЈЕДНИК
СКУПШТИНЕ ГРАДА
Љубо Нинковић, с.р.

70.

На основу члана 39. став 2. тачка 13. Закона о локалној самоуправи („Службени гласник Републике Српске“, бр. 97/16, 36/19, 61/21, 100/25 и 114/25), члана 38. Статута Града Бања Лука („Службени гласник Града Бања Лука“, бр. 14/18 и 9/19), те тачке VI Одлуке о начину располагања пословним зградама, пословним просторијама и гаражама у својини града Бања Лука („Службени гласник Града Бања Лука“, бр. 13/22), Скупштина града Бања Лука је, на 6. сједници, одржаној 19. 23. и 24.2. те 2.3.2026. године, донијела

О Д Л У К У
о додјели пословног простора у закуп
под посебним условима

I

Додјелује се Удружењу пензионера Града Бања Лука, пословни простор на I спрату у објекту бивше МЗ „Обилићево“ (у тлоцрту ближе означен као П1), који се налази у Улици Цара Лазара бр. 20 у Бањој Луци, површине 29,36 м², на период од двије године.

II

Цијена закупнине са урачунатим ПДВ-ом за додијелени пословни простор износи 51,09 КМ мјесечно, а начин плаћања закупнине биће регулисан уговором који ће се закључити између Града Бања Лука, са једне стране и Удружења пензионера Града Бања Лука, са друге стране.

III

Овлашћује се Градоначелик да, у име Града Бања Лука, закључи са Удружењем пензионера Града Бања Лука, уговор о закупу пословног простора из тачке I ове одлуке, под посебним условима.

IV

За реализацију ове одлуке, у погледу закључивања уговора из претходне тачке и праћења извршавања свих уговорених обавеза закупопримца, задужују се Одсек за управљање непокретном имовином града и Одјељење за финансије Градске управе Града Бања Лука.

V

Ова одлука ступа на снагу осмог дана од дана објављивања у Службеном гласнику Града Бања Лука.

Број: 22-013-92/26.

ПРЕДСЈЕДНИК
СКУПШТИНЕ ГРАДА
Љубо Нинковић, с.р.

71.

На основу члана 39. став 2. тачка 13. Закона о локалној самоуправи („Службени гласник Републике Српске“, бр. 97/16, 36/19, 61/21, 100/25 и 114/25), члана 38. став 2. тачка

13. и члана 82. Статута Града Бања Лука („Службени гласник Града Бања Лука“ бр. 14/18 и 9/19), тачке IV Одлуке о начину располагања пословним зградама, пословним просторијама и гаражама у својини Града Бања Лука („Службени гласник Града Бања Лука“, бр. 13/22), Скупштина града Бања Лука је, на 6. сједници, одржаној 19. 23. и 24.2. те 2.3.2026. године, донијела

О Д Л У К У
о издавању у закуп пословног простора

I

Предмет издавања у закуп је пословни простор број ПР-3 (стари број 14), који се налази у Улици Краља Петра I Карађорђевића број 113, површине 22 м².

II

Почетна цијена закупнине за пословни простор из тачке I ове одлуке утврдиће се у складу са Одлуком о почетној цијени закупнине за пословне зграде, пословне просторије и гараже, важећој у вријеме објављивања јавног огласа о давању у закуп пословних простора путем прикупљања писаних понуда.

III

За реализацију ове одлуке, у погледу објављивања огласа о издавању у закуп пословних простора задужује се Одсек за управљање непокретном имовином града, а за поступак утврђивања резултата огласа путем прикупљања писмених понуда задужује се Комисија за пословне просторе и гараже именована рјешењем Градоначелника и Одјељење за финансије Градске управе Града Бања Лука.

IV

Ова одлука ступа на снагу осмог дана од дана објављивања у Службеном гласнику Града Бања Лука.

Број: 22-013-93/26.

ПРЕДСЈЕДНИК
СКУПШТИНЕ ГРАДА
Љубо Нинковић, с.р.

72.

На основу чл. 30. и 38. Закона о локалној самоуправи („Службени гласник Републике Српске“, бр. 97/16, 36/19, 61/21, 100/25 и 114/25), и члана 38. Статута Града Бања Лука („Службени гласник Града Бања Лука“, бр. 14/18 и 9/19), Скупштина града Бања Лука је, на 6. сједници, одржаној 19. 23. и 24.2. те 2.3.2026. године, донијела

О Д Л У К У
којом се Фудбалском клубу „Младост“ Залужани
даје на кориштење земљиште у власништву
Града Бања Лука

I

Град Бања Лука даје на кориштење Фудбалском клубу „Младост“ Залужани - без накнаде на неодређено вријеме, у сврху обављања спортских активности, земљиште означено као:

- к.ч.бр.392/1 звана Дикара, к.ч бр. површине од 32 м², и „спортски центар“, површине од 9247 м², уписана у Лн.бр.74 к.о. Вујиновићи, власништво Града Бања Лука, са 1/1 дијела.

II

Овлашћује се Градоначелник Града Бањалука да, на основу ове одлуке, закључи Уговор о регулисању међусобних права и обавеза између Града Бањалука и Фудбалског клуба „Младост“ Залужани.

III

Уговором о регулисању међусобних права и обавеза утврдиће се право Фудбалском клубу „Младост“ Залужани - да несметано користи земљиште из тачке I ове одлуке, у сврху обављања спортских активности.

Истим ће се регулисати обавеза Фудбалском клубу „Младост“ Залужани, да у случају престанка уговора, преда земљиште из тачке I, Граду Бањалука, без права на накнаду за евентуална улагања, а остала питања, која настају из уговорног односа, регулисаће се по потреби додатно и у складу са законом.

IV

Фудбалски клуб „Младост“ Залужани не може вршити промјене намјене на земљишту, нити исте давати у закуп, без сагласности Скупштине Града.

V

Ова одлука ступа на снагу са даном доношења, а биће објављена у Службеном гласнику Града Бањалука.

Број: 22-013-94/26.

ПРЕДСЈЕДНИК
СКУПШТИНЕ ГРАДА
Љубо Нинковић, с.р.

73.

На основу чл. 30. и 38. Закона о локалној самоуправи („Службени гласник Републике Српске“, бр. 97/16, 36/19, 61/21, 100/25 и 114/25), и члана 38. Статута Града Бањалука („Службени гласник Града Бањалука“, бр. 14/18 и 9/19) Скупштина града Бањалука је, на 6. сједници, одржаној 19. 23. и 24.2, те 2.3.2026. године, донијела

О Д Л У К У

којом се Фудбалском клубу „Змијање“ Бањалука даје на кориштење земљиште у власништву Града Бањалука

I

Град Бањалука даје на кориштење Фудбалском клубу „Змијање“ Бањалука - без накнаде на неодређено вријеме, у сврху обављања спортских активности, земљиште означено као:

- кч.бр. 1 звана Осредак, њива б. класе, површине од 23452 м2, уписана у Лн.бр. 120 к.о. Рекавица Горња, власништво Града Бањалука, са 1/1 дијела.

II

Овлашћује се Градоначелник Града Бањалука да, на основу ове одлуке закључи Уговор о регулисању међусобних права и обавеза између Града Бањалука и Фудбалског клуба „Змијање“ Бањалука.

III

Уговором о регулисању међусобних права и обавеза утврдиће се право Фудбалском клубу „Змијање“ Бањалука -

да несметано користи земљиште из тачке I ове одлуке, у сврху обављања спортских активности.

Истим ће се регулисати обавеза Фудбалском клубу „Змијање“ Бањалука, да у случају престанка уговора, преда земљиште из тачке I, Граду Бањалука, без права на накнаду за евентуална улагања, а остала питања, која настају из уговорног односа, регулисаће се по потреби додатно и у складу са законом.

IV

Фудбалски клуб „Змијање“ Бањалука не може вршити промјене намјене на земљишту, нити исте давати у закуп, без сагласности Скупштине Града.

V

Ова одлука ступа на снагу са даном доношења, а биће објављена у Службеном гласнику Града Бањалука.

Број: 22-013-95/26.

ПРЕДСЈЕДНИК
СКУПШТИНЕ ГРАДА
Љубо Нинковић, с.р.

74.

На основу члана 39. Закона о локалној самоуправи („Службени гласник Републике Српске“, бр. 97/16, 36/19, 61/21, 100/25 и 114/25) и члана 38. Статута Града Бања Лука („Службени гласник Града Бања Лука“, бр. 14/18 и 9/19), Скупштина града Бања Лука је, на 6. сједници, одржаној 19. 23. и 24.2, те 2.3.2026. године, донијела следећи

З А К Љ У Ч А К

о усвајању Програма мјера и Плана систематске превентивне дезинфекције, дезинсекције и дератизације за град Бања Лука, за 2026. годину

1. Скупштина града Бања Лука усваја Програм мјера и План систематске превентивне дезинфекције, дезинсекције и дератизације за град Бања Лука, за 2026. годину.

2. Овај закључак ступа на снагу даном доношења и биће објављен у Службеном гласнику Града Бања Лука.

Број: 22-013-50/26.

ПРЕДСЈЕДНИК
СКУПШТИНЕ ГРАДА
Љубо Нинковић, с.р.

**ПРОГРАМ МЈЕРА И ПЛАН
СИСТЕМАТСКЕ, ПРЕВЕНТИВНЕ ДЕЗИНФЕКЦИЈЕ,
ДЕЗИНСЕКЦИЈЕ И ДЕРАТИЗАЦИЈЕ
ЗА ГРАД БАЊА ЛУКА ЗА 2026. ГОДИНУ****ПРОГРАМ И ПЛАН ДЕРАТИЗАЦИЈЕ ЗА ГРАД
БАЊА ЛУКА ЗА 2026. ГОДИНУ****1. Увод****1.1 Правни основ**

Дератизација као општа мјера спречавања и сузбијања заразних болести спроводи се у складу са *Законом о здравственој заштити*, Службени гласник Републике Српске бр. 57/22, 62/25; *Законом о заштити становништва од заразних болести*, Службени гласник Републике Српске бр. 90/17; *Програмом мјера за спречавање и сузбијање, елиминацију и ерадикацију заразних болести на подручју Републике Српске за 2025. годину* и *Правилником о условима и поступку за утврђивање услова који се односе на кадар, простор и опрему, о висини трошкова за утврђивање*

испуњености услова за овлаштеног извођача, Службени гласник Републике Српске бр. 118/18, у даљем тексту: Правилник и Одлуком о обавезној, систематској и превентивној дезинфекцији, дезинсекцији и дератизацији на подручју града Бања Лука, Службени гласник града Бања Лука бр. 48/18.

1.2 Карактеристике града Бања Лука

Град Бања Лука је у политичко-територијалној организацији простора Републике Српске њена највећа јединица. Укупна површина Града је 1239 км², и према пројекцији на подручју града Бања Лука живи 185. 684 становника, који су тренутно организовани у 57 мјесних заједница. Бања Лука је универзитетски, привредни, финансијски, политички и административни центар Републике Српске. Препознатљива је као град зеленила захваљујући својим парковима и алејама са око 150 хектара травнатих површина. Главни водоток чини Врбас у који се у градском подручју улијевају Врбања, Сутурлија, Црквена и Рекавица. Урбани дио Града је смјештен у котлини и обронцима брда који окружују град, са умјерено-континенталном климом и средњом годишњом температуром од 10,7°C, са израженим зимским периодом и обилним падавинама почетком љета.

Географски положај Града условљава развој изузетно богатог биљног и животињског свијета. Климатске промјене, којима свакодневно свједочимо, прузрокују поремећаје еколошке равнотеже, који по правилу погодују развоју и размножавању врста које су на нижем филогенетском степену развоја, као што су корови, паразити, глодари и инсекти. Када кажемо да погодују расту и размножавању првенствено мислимо на то да се на тај начин подстиче бројност популације, али не смијемо заборавити ни на њихову разноврсност. Глодари своја станишта проналазе како у руралним подручјима, тако и у градским срединама. Зелене површине, обале водотокова, одлагалишта отпада, канализациони одводи, подруми, склоништа су потенцијална мјеста за развој и размножавање глодара.

1.3 Опште информације

Под појмом дератизације подразумијева се низ различитих мјера које се предузимају са циљем смањења популације мишоликих глодара испод прага штетности, заустављања размножавања или потпуног уништавања одређене популације глодара. Провођење систематске дератизације у 2026. години на подручју града Бања Лука има за циљ смањење бројности штетних мишоликих глодара чиме се превенирају заразне болести које се преносе глодарима, чува животна средина и смањују економске и друге штете које настају од глодара. Мјере систематске дератизације обавезно се врше на јавним и приватним површинама, те у објектима у којима постоји могућност размножавања глодара који преносе узрочнике заразних болести. Спровођење и финансирање систематске дератизације је обавеза органа локалне самоуправе, власника приватних посједа и власника објеката који су под санитарно-хигијенским надзором.

1.4 Основни разлози за спровођење дератизације

У јавно-здравственом смислу, штетни мишолики глодари се означавају резервоарима и изворима узрочника низа заразних болести. На процјену ризика за настанак и ширење заразних болести које преносе глодари утиче: број и врста штетних глодара, њихова распрострањеност, густина популација, велика покретљивост, као и чињеница да кохабитирају са људима, домаћим и корисним дивљим животињама.

Са глодара се болести преносе на човјека директним контактом или индиректно преко загађених предмета, загађене воде и/или хране, удисањем контаминираних

прашине или преко бројних артропода, ектопаразита, који паразитирају на тијелу глодара. Видљиво присуство глодара готово без изузетка код људи изазива гађење, па чак и страх и панику. Економски значај глодара се може посматрати кроз директне и индиректне штете које глодари наносе. Глодари због своје биолошке потребе за глодањем узрокују велике економске штете, било као резултат контакта са храном и водом намијењеним за људску употребу или штете која настаје приликом глодања нпр. телекомуникационих каблова, електричних водова, умјетничких дјела. Под директном штетом подразумијевамо ону која настаје директном исхраном глодара са храном која је намјењена за исхрану људи и домаћих животиња, а индиректна штета настаје када глодари својим екскретима загађују храну, која се након тога мора бацити. Пацов поједе дневно око 250 грама, миш око 100 грама хране, односно два пута више од њихове тежине. Један пацов годишње, у условима живота у неком складишту, остави урина у капљицама до 7 литара, па је према томе вјероватно велика и количина контаминираних хране, површина, предмета за људску употребу. Познато је да глодарима перманентно расту зуби и због тога имају сталну физиолошку потребу да их глодањем стално троше. На овај начин глодари оштећују електричне инсталације, ПТТ каблове, уређаје за изолацију складишта и хладњача, канализационе и водоводне системе итд. Са војно-одбрамбеног аспекта систематска дератизација је од велике важности, јер поред тога што су резервоари и преносиоци обољења, глодари су идеалан вектор за провођење биотерористичких напада. Штете које причињавају глодари могу бити нарочито изражене у ванредним ситуацијама, као што су земљотреси, поплаве, сушне године.

1.5 Ризици који се могу идентификовати приликом сузбијања глодара

1.5.1 Заштита животне средине

Нестручна и некритична употреба хемикалија са биоцидним ефектом може угрозити човјекову животну и радну средину. На смањење еколошко-токсиколошког ризика приликом извођења дератизације може се утицати подизањем нивоа знања и вјештина код извођача, као и код грађана који су у контакту са родентицидима.

1.5.2 Резистенција глодара на родентициде

Резистентност се описује као способност јединки унутар популације глодара на терену да се наставе хранити антикоагулантним мамцима током више недеља, а да не дође до њиховог угинућа. При томе треба правити разлику између одбијања конзумирања мамака од стране глодара и резистенције на активну материју у мамку. Резистентност на родентициде постаје проблем када се однос резистентних јединки у популацији глодара повећа до нивоа када родентицид не може ефикасно сузбити инфестацију (присуство глодара). Да би се спрјечила или успорила појава резистенције веома је важно пратити употребу родентицида и њихових ефеката на одређеном подручју, стога је неопходно све активности систематске дератизације документовати у свим фазама рада.

2. Тренутна ситуација

2.1 Биолошке карактеристике глодара

Мишолики глодари су велика група сисара са око 300 познатих врста. Заједничка особина им је глодање. Штетни мишолики глодари своја станишта проналазе како у руралним подручјима тако и у градским срединама. Својим активностима човјек у природи константно мијења еколошке односе, врши сјечу шуме, култивисхе површине, те на тај начин мијења биолошке односе, често на штету здравља људи и животиња. Са друге стране, у урбаним

средињама гдје нема предатора, уз обиље хране и мјеста за формирање станишта, из године у годину подстиче се развој популације штетних глодара. Због репродуктивне моћи и способности преживљавања у екстремно тешким условима већина глодара је заступљена у свим дијеловима свијета, па их с правом сматрамо космополитским животињама. Глодари су врло битни у већини екосистема, јер су због свог брзог размножавања вриједан извор хране за многе предаторе. Штетни мишолики глодари од јавно-здравственог значаја за наше климатско подручје су: пацови- црни пацов (*Ratus ratus*), сиви, смеђи или каналски пацов (*Ratus norvegicus*), те мишеви - кућни миш (*Mus musculus* i *Mus musculus domesticus*) и пољски миш (*Apodemus agrarius*). Мишолики глодари се међусобно разликују према величини тијела, боји коже и длака, дужини и структури репа, навикама у исхрани, мјесту које бирају за станиште и организацији заједница. Познато је да се женка пацова коти четири до пет пута годишње, а у сваком околу број младунаца се креће од 7 до 12. Женка миша у три легла годишње окооти око 20 младунаца.

2.1.1 Процјена бројности и врста унутар популације глодара

За процјену бројности и врсте штетних мишоликих глодара користи се неколико метода. Ниједна од њих не даје тачне податке о броју глодара на посматраном подручју, те

стога говоримо о процјени бројности одређене врсте. Овако добијени подаци се користе у сврху избора одговарајуће методе дератизације и евалуације спроведених мјера. Процјена бројности се врши на површинама, у просторима или објектима који су под санитарно-хигијенским надзором. Процјени бројности претходи тачна идентификација врсте глодара на одређеном терену. Избор одговарајућег мјеста и методе процјене врши извођач на основу ранијих налаза и стручног упутства Института за јавно здравство Републике Српске. Нађене резултате извођач документује кроз извјештаје које доставља финансијеру и установи која проводи стручни надзор. Подаци о бројности, те процјена и идентификација припадника популације штетних глодара за подручје Града не постоји.

2.1.2 Епидемиолошка ситуација на подручју града Бања Лука у претходном периоду

Обољевање од заразних болести које се преносе глодарима посматра се кроз морбидитет и mortalитет обољевања од векторских болести, односно број пријављених и регистрованих обољелих/умрлих лица са подручја града Бања Лука.

Резултати за претходни петогодишњи период приказани су у Табелу 1.

Табела 1. Број обољелих од болести које могу пренијети глодари у периоду 2020-2024.

РБ	Назив болести	Број обољелих у 2020.г	Број обољелих у 2021. г	Број обољелих у 2022.г	Број обољелих у 2023. г	Број обољелих у 2024. г
1.	Salmonellosis	13	28	33	33	12
2.	Leptospirosis	1	1	1	1	1
3.	Trihinellosis	-	-	3	-	-
4.	Tularemia	-	-	-	2	-
5.	Febris haemorrhagica cum syndroma renalis	-	5	3	2	2

3. Програм дератизације за град Бања Лука за 2026. годину

3.1 Циљ систематске дератизације

Овим Програмом, уређује се провођење општих и превентивних мјера дератизације на подручју града Бања Лука са циљем унапређења здравља становништва; као и начин и контрола провођења, подношење извјештаја након спроведених превентивних мјера, те начин финансирања.

3.2 Санитарно-хигијенске мјере

Прије провођења мјера систематске дератизације потребно је провести систематско мапирање свих објеката који су под санитарно-хигијенским надзором у сврху утврђивања почетног степена инфестације и услова који их подржавају. На овај начин стварају се услови који ће умањити или потпуно искључити могућност насељавања глодара у различитим објектима или на отвореним површинама, а уколико до њега дође ускратиће им основне услове опстанка. Ове мјере представљају саставни и нераздвајни дио укупног дератизацијског процеса.

Препоручене санитарно-хигијенске мјере обухватају следеће активности:

- ✓ спријечити неконтролисано одлагање чврстог отпада („дивље депоније“), органски отпад прекрити земљом тј. закопати, спалити или на други начин учинити недоступним глодарима (угинуле животиње, садржај септичких јама, остаци хране из индустрије и домаћинства),
- ✓ осигурати довољан број контејнера за одлагање комуналног отпада, као и њихово редовно прање, чишћење и дезинфекцију,

- ✓ редовно одржавати хигијену зелених површина,
- ✓ редовно одржавати водоводне инсталације како би се избјегло стварање „влажних мјеста“ које глодари користе у циљу задовољења потребе за водом,
- ✓ осигурати мјере физичке заштите у свим објектима који су под санитарно-хигијенским надзором,
- ✓ здравствено-васпитни рад са становништвом о значају одржавања хигијене објеката, зелених површина, правилном одлагању отпада и друго.

Наведене санитарно-хигијенске мјере треба спроводити континуирано током цијеле године, а 15 дана прије постављања дератизационих мамака посебно обратити пажњу на изворе хране и склоништа за глодаре да би се повећао ефекат излагања мамака.

3.3 Процјена бројности и врсте глодара

Десет дана прије постављања дератизационих мамака изабрани извођач а према стручно-методолошком упутству Института за јавно здравство Републике Српске, врши процјену бројности и врсте глодара на подручју града Бања Лука.

3.4 Методе провођења дератизације

Систематска дератизација обавља се на цијелој површини Града (урбани и рурални дијелови Града), по истој методологији и у што је могуће крајем року. Систематска дератизација се спроводи механичким и хемијским методама. Приликом избора одговарајуће методе узимају се у обзир карактеристике врсте која се уклања, бројност популација, карактеристике терена, врста, намјена и санитарно-хигијенско стање објекта, површине или простора у коме се врши дератизација.

3.4.1 Механички метод

Употреба љепљивих трака са или без атрактанта је један од метода механичке дератизације. Љепљиве траке се излажу у објектима гдје постоји ризик од задесних тровања родентицидима, нпр. предшколске и школске установе, здравствене, социјалне и геријатријске установе, унутрашњост погона прехранбене индустрије. Термоколант намази се постављају у просторијама гдје је потврђено присуство штетних мишоликих глодара или се њихово присуство очекује, те је кроз исте у дужем временском периоду на одређеном простору могуће пратити бројност и врсту штетних мишоликих глодара.

3.4.2 Хемијске методе

Хемијске методе дератизације подразумијевају употребу хемијских материја/биоцида у циљу смањења популације глодара. Дератизациони мамци се састоје од намирница које су атрактивне и редовно заступљене у исхрани глодара, затроване хемијским материјама које у поступку конзумације доводе до угибања истих. За излагање мамака користи се пулсни метод, односно излаже се мања количина мамака на већем броју мјеста за које очекујемо да су на путу кретања глодара. Начин излагања затрованих мамака мора бити пажљиво одабран, планиран и мора осигурати максимално покривање инфицираних површина, а првенствено на основу процјене врсте и бројности штетних глодара. Излагање мамака мора се изводити у/на скривена мјеста, тако да су недоступни за све нециљане врсте, посебно дјецу, људе, домаће и остале животиње. Правилан избор формулације родентицида је заправо најбољи начин обезбјеђивања сигурности грађана и нециљаних животињских врста током дератизације, нпр. птица. Формулације мамака које су чврсте морају се причврстити (привезати), да их глодари не могу помијерати са мјеста постављања. Количина изложених мамака мора бити у складу са нормативима за излагање. У затвореним просторима који су намијењени складиштењу, производњи или трговини хране, као и у просторима у којима стално бораве људи, затровани мамци морају се излагати у дератизационим кутијама (пластичним, картонским). На влажним мјестима или мјестима подложним временским утицајима не смију се користити картонске кутије.

3.4.3 Избор средстава за извођење систематске дератизације

За извођење систематске дератизације препоручује се употреба биоцидних производа класификованих у 14 групу биоцида као родентициди који су на тржиште стављени у складу са Законом о биоцидима, Службени гласник Републике Српске 27/09. Избор и врста формулације затрованих мамака је у директној зависности од врсте штетних глодара који се сузбијају, њиховим биолошким својствима, бројности популације, те својствима и намјени објеката у којима се спроводи дератизација и уоченој резистенцији на досада кориштене препарате.

3.4.4 Просторни обухват систематске дератизације

Општа систематска дератизација се обавезно врши на јавним и приватним површинама и у објектима који су под санитарним надзором, а у којима постоји могућност размножавања глодара:

- ✓ градски водоток, затворени и отворени канали,
- ✓ објекти за јавно снабдијевање водом за пиће,
- ✓ паркови, тргови, јавне површине, отворена и затворена паркиралишта,
- ✓ канализациона мрежа примарна и секундарна,
- ✓ градска депонија,
- ✓ дивље депоније у урбаним и руралним дијеловима града,
- ✓ образовне институције,
- ✓ социјалне и здравствене установе,
- ✓ сједишта и складишни простор хуманитарних организација,

- ✓ индивидуална домаћинства у селу,
- ✓ заједнички дијелови пословних и стамбених зграда са припадајућом околином,
- ✓ привредни објекти,
- ✓ објекти јавног превоза (аутобуска и жељезничка станица),
- ✓ објекти за производњу и промет хране и предмета опште употребе,
- ✓ вјерски и сакрални објекти,
- ✓ објекти предвиђени за јавна окупљања (Дом културе, биоскопи, позоришта, спортске дворане.),
- ✓ сви објекти и друга мјеста у којима постоји могућност задржавања и размножавања глодара.

3.4.5 Нормативи за излагање дератизационих мамака

Приликом планирања количине родентицида која ће бити употребљена треба водити рачуна о томе да се мамци користе крајње рационално, постављају у складу са правилима струке и на мјестима на којима је потребно остварити високе стандарде контроле бројности глодара. Број дератизационих мамака поставља се према нормативима који се формирају у складу са врстом објекта и очекиваним степеном инфестације, односно бројности глодара.

➤ *Стамбени објекти и дворшита*

1 мека (20-50 g) на 20 m² тлоцртне површине.

➤ *Привредни субјекти и припадајући простори*

1 мека (20-50 g) на 10 m² тлоцртне површине (сва 1000 g на 20 мјеста).

➤ *Објекти за припрему, послуживање и продају намирница*

у објекту: 1 мека (20-50 g) на 20 m² тлоцртне површине у за то намијењене кутије (сва 200 g по објекту на 10 мјеста),
око објекта: 1 мека (20-50 g) на 10 m² тлоцртне површине (сва 1000 g по објекту на 20 мјеста).

➤ *Објекти јавне намјене (болнице, школе, вртићи и остало)*

у објекту: 1 мека (50g) на 10 m² тлоцртне површине у за то намијењене кутије (сва 500 g по објекту на 10 мјеста),
око објекта: 1 мека (20-50g) на 10 m² тлоцртне површине (сва 1000 g по објекту на 20 мјеста).

➤ *Отворене јавне површине*

Дератизација отворених јавних површина проводи се излагањем водоотпорних мека само у активне рупе глодара или на заштићена мјеста на начин да су меке недоступне неовлашћеним особама, дјечи и нециљаним животињским врстама.

Канали и водотокови: 1 мека (100 g) на 10 дужних метара обале водотока.

Паркови: 1 мека (100 g) на 10 - 20 m² тлоцртне површине.

➤ *Канализација*

Дератизација канализације проводи се излагањем водоотпорних мека везаних жицом у ревизиона окна или сухе дијелове канализације. Поклопац сваког ревизионог окна у које је постављена мека мора се обиљежити бојом.

1 мека (100-200 g) на 200 m канализације, или у сваки шахт по 3 мамка (300 g).

У провођењу систематске дератизације на простору града Бања Лука морају се користити истоврсне меке за цијело подручје и у свим објектима.

Број дератизационих мамака може бити повећан у случају повећања степена инфестације, али уз континуирано праћење конзумирања истих, као и бројности популације глодара.

3.4.6 Временски оквир за извођење систематске дератизације

Будући да је биолошко истребљење глодара није могуће, мјере систематске дератизације, али и дератизације према епидемиолошким индикацијама морају се спроводити континуирано. Термини извођења требају бити усклађени са уобичајеним миграцијама које се јављају у одређеним годишњим добима, прољеће и јесен, у популацији глодара. Надзор над глодарима проводи изабрани извођач континуирано у току цијеле године. Извођач дератизације је дужан да врши сузбијање глодара на основу захтјева грађана и налога Здравствене инспекције и између наведена два термина.

3.4.7 Уклањање отпада

Извођач дератизације је дужан да уклони оштећене дератизационе кутије и прикупи остатке затрованих мамака, те прикупи и нешкодљиво уништи угинуле глодаре из и око објекта у коме је вршена дератизација, одмах по пријему захтјева од стране власника објекта.

3.4.8 Мјере опреза и сигурности

Извођач је дужан да прије почетка извођења дератизације обавијести грађане и друга правна и физичка лица о почетку и начину извођења дератизације, дајући и потребна упутства за заштиту од евентуалних штетних посљедица.

Упутства за заштиту треба да садрже:

- а) опште мјере предострожности и сигурности,
- б) посебне мјере за заштиту грађана и имовине,
- в) опште мјере за заштиту домаћих животиња,
- г) мјере које се односе на обавезе правних и физичких лица за припремање простора у којима се изводи дератизација (уклањање смећа и других отпадака, обезбјеђење приступачности простору, давање потребних обавјештења стручним лицима извођача и др).

Обавјештења и упутства дају се на погодан начин путем плакатирања, оглашавањем у средствима јавног информисања прије и у току извођења дератизације.

3.4.9 Обавезе правних и физичких лица

Сва правна и физичка лица у чијим се објектима изводи дератизација, дужна су да стручним радницима извођача омогуће приступ и дају им потребна обавјештења. Такође, дужни су спроводити одређене мјере и извршавати радње које им налажу стручни радници у циљу осигурања успјешног извођења дератизације и заштите људи и домаћих животиња.

3.5 Услови које морају испуњавати извођачи дератизације

Послове дератизације као опште мјере за спречавање и сузбијање заразних болести може обављати здравствена установа или друго правно лице која испуњавају прописане услове у погледу кадра, простора и опреме који су прописани Правилником. Након постављања дератизационих мамака власнику објекта, површине, извођач издаје потврду у складу са Правилником. Избор извођача превентивне систематске дератизације врши локална заједница поступком јавне набавке.

3.6 Надзор, евалуација и мониторинг

Стручни надзор над извођењем дератизације и евалуацију спроведених мјера врши Институт за јавно здравство Републике Српске. Надзор над организацијом и извођењем дератизације врши Здравствена инспекција. Надлежна инспекција по свом налазу или налазу Института може забранити или обуставити извођење дератизације због сљедећих разлога:

а) када се утврди да извођач дератизације користи препарате чија ефикасност није провјерена и употреба дозвољена,

б) када се утврди да се извођач не придржава правила прописаних у Програму и Плану дератизације и Наредби,

в) када се утврди да извођачи одступају од властитог оперативног плана,

д) када се утврди да радници који врше дератизацију немају прописане услове за вршење дератизације.

О свим налазима надлежне инспекције обавјештава се Институт за јавно здравство Републике Српске. У случају некавалитетног или непотпуног извршења дератизације, надлежна инспекција ће предузети мјере предвиђене законом. Извођач радова дужан је доставити писмени извјештај о проведеним мјерама наручиоцу послова након сваке завршене фазе рада, а најкасније у року од 10 дана.

3.7 Финансирање систематске дератизације

Спровођење и финансирање превентивне систематске дератизације је обавеза органа локалне самоуправе, власника приватних посједа и лица која обављају пословну дјелатност. Надлежни орган локалне самоуправе обезбјеђује потребна финансијска средства за потребе спровођења ових превентивних дјелатности, дефинише обухват и просторе од посебног значаја, уважава искуства здравствене инспекције кроз спровођење редовних инспекцијских активности, те на основу анализираних података организује спровођење опште систематске дератизације, врши избор извођача и финансира трошкове спровођења опште систематске дератизације на одређеним јавним мјестима.

4. ПЛАН СИСТЕМАТСКЕ ДЕРАТИЗАЦИЈЕ ГРАДА БАЊА ЛУКА ЗА 2026.ГОДИНУ

Систематска дератизација се спроводи као општа мјера за спречавање и сузбијања заразних болести, која има за циљ да обезбједи смањење бројности популације штетних мишоптиких глодара на биолошки толерантан број који неће угрожавати епидемиолошку ситуацију, стварати економске штете и неће узнемиравати становништво. Систематска дератизација је превентивна мјера која подразумева примјену низа активности којима се смањује бројност популације штетних глодара на подручју града Бања Лука. Све активности систематске дератизације се изводе у складу са Програмом и Планом систематске дератизације града Бања Лука за 2026. годину.

ЦИЉ СИСТЕМАТСКЕ ДЕРАТИЗАЦИЈЕ је унапређење здравственог стања становништва превенцијом заразних болести узрокованих микроорганизмима чији су преносиоци глодари. Да би се постигао циљ потребно је излагање мека спровести у што краћем временском року, по јединственој методологији рада, а на што већој површини, уз континуирано спровођење санитарно-техничких мјера.

АКТИВНОСТИ:

1. Усвајање Програма и Плана дератизације града Бања Лука за 2026. годину до 31.12. текуће године за наредну годину.
2. Континуирано спровођење санитарно-хигијенских мјера на просторима и површинама које су под санитарним надзором, а обавезно 15 дана прије постављања дератизационих мамака. Наведену активност спроводу власници објекта, површина и простора. Санитарно-хигијенске мјере спроводу се континуирано током цијеле године.
3. Избор извођача систематске дератизације за подручје града Бања Лука. Избор извођача дератизације одвија се у складу са Одлуком о обавезној систематској и превентивној дезинфекцији, дезинсекцији и дератизацији на подручју града Бања Лука, Службени гласник града Бања Лука бр. 48/18.

4. Одабрани извођач је дужан да донесе Оперативни план, који је усклађен са Програмом и Планом систематске дератизације за град Бања Лука за 2026.годину. Оперативни план систематске дератизације мора садржавати сљедеће податке:
 - опис мјере која се проводи,
 - процјену санитарно-хигијенског и епидемиолошког стања,
 - процјену врсте и степена инфестације глодарима,
 - попис улица, објеката или простора на којима се мјера проводи,
 - оквирно вријеме почетка и завршетка подузетих мјера,
 - начин обавјештавања грађана,
 - број и састав оперативних тимова.
5. Оперативни план се доставља Здравственој инспекцији Града, Одјељењу за друштвене дјелатности Града, као и штампаним и електронским медијима.
6. Мапирање објеката који су под санитарним надзором од стране изабраног извођача и избор контролних тачака за континуирано праћење инфестације глодарима.
7. Процјена бројности и врсте штетних мишоликих глодара. Ову активност проводи изабрани извођач, те на основу тога врши избор одговарајућег родентицида и метода апликације, како у фази интензивног провођења, тако и у фази одржавања.
8. Апликација затрованих мамака према стандардима и нормативима. Апликација родентицида у оквиру систематске дератизације спроводи се на цјелокупној површини Града, према јединственој методологији у што је могуће краћем временском року. У односу на третирани простор, систематска дератизација се спроводи на свим мјестима која су од јавно-здравственог значаја, јавним површинама, установама, привредним објектима и објектима који су под санитарно-хигијенским надзором. Просторним распоредом активности обухватају се сви урбани и рурални дијелови Града
9. У односу на вријеме извођења, систематска дератизација се спроводи у два временска термина:
 - прољетна (март-април),
 - јесења (септембар-октобар).Оптимални рок за извршење систематске дератизације излагањем затрованих мамака је 10 недеља.
10. Континуирана контрола степена инфестације на контролним тачкама.
11. Оцјену успјешности извршене систематске дератизације даје Институт за јавно здравство Републике Српске на основу увида на терену и достављених извјештаја од стране извођача.
12. Здравствено-васпитни рад са грађанима проводи се кроз обавјештавање грађана о значају и активностима систематске дератизације. Ову активност спроводи Хигијенско-епидемиолошка служба ЈЗУ Дом здравља и изабрани извођач.

РЕСУРСИ: Град Бања Лука путем надлежног одјељења организује спровођење систематске дератизације за подручје Града у складу са *Одлуком о обавезној систематској и превентивној дезинфекцији, дезинсекцији и дератизацији на подручју града Бања Лука*, Службени гласник града Бања Лука бр. 48/18. Извођач систематске дератизације је здравствена установа или друго правно лице које испуњава прописане услове у погледу кадра, простора и опреме. Стручни надзор и евалуација је у надлежности Института за јавно здравство Републике Српске.

Инспекцијски надзор је у надлежности Здравствене инспекције Града.

ИЗВЈЕШТАВАЊЕ: О свим активностима које су спроведене на терену извођач доставља писани извјештај надлежном одјељењу Градске управе града Бања Лука, у року од 10 дана по завршетку активности. Извјештај о спроведеним активностима, као и евалуацији имплементираних мјера доставља се Хигијенско-епидемиолошкој служби ЈЗУ ДЗ Бања Лука.

ПРОГРАМ И ПЛАН ДЕЗИНСЕКЦИЈЕ КОМАРАЦА ЗА ПОДРУЧЈЕ ГРАДА БАЊА ЛУКА ЗА 2026.ГОДИНУ

1. Увод

1.1 Правни основ

Дезинсекција као општа мјера спречавања и сузбијања заразних болести спроводи се у складу са *Законом о здравственој заштити*, Службени гласник Републике Српске бр. 57/22 и 62/25, *Законом о заштити становништва од заразних болести*, Службени гласник Републике Српске бр. 90/17, *Програмом мјера за спречавање и сузбијање, елиминацију и ерадикацију заразних болести на подручју Републике Српске за 2025.годину*, *Правилником о условима и поступку за утврђивање услова које се односе на кадар, простор и опрему, о висини трошкова за утврђивање испуњености услова за овлашћеног извођача*, Службени гласник Републике Српске бр.118/18, у даљем тексту: *Правилник и Одлуком о обавезној, систематској и превентивној дезинфекцији, дезинсекцији и дератизацији на подручју града Бања Луке*, Службени гласник града Бања Лука бр. 48/18.

1.2 Карактеристике града Бања Лука

Град Бања Лука је у политичко-територијалној организацији простора Републике Српске њена највећа јединица. Укупна површина Града је 1239 км², и према процјени на подручју града Бања Лука живи 185.684 становника, који су тренутно организовани у 57 мјесних заједница. Бања Лука је универзитетски, привредни, финансијски, политички и административни центар Републике Српске. Препознатљива је као град зеленила захваљујући својим парковима и алејама са око 150 хектара травнатих површина. Главни водоток чини Врбас у који се у градском подручју улијевају Врбања, Сутурлија, Црквена и Рекавица. Урбани дио Града је смјештен у котлини и обронцима брда који окружују град, са умјерено-континенталном климом и средњом годишњом температуром од 10,7°C, са израженим зимским периодом и обилним падавинама почетком љета.

Географски положај Града условљава развој изузетно богатог биљног и животињског свијета. Климатске промјене, којима свакодневно свједочимо, прузрокују поремећаје еколошке равнотеже, који по правилу погодују развоју и размножавању врста које су на нижем филогенетском степену развоја, као што су корови, паразити, глодари и инсекти. Када кажемо да погодују расту и размножавању првенствено мислимо на то да се на тај начин подстиче бројност популације, али не смијемо заборавити ни на њихову разноврсност. Глодари своја станишта проналазе како у руралним подручјима, тако и у градским срединама. Зелене површине, обале водотокова, одлагалишта отпада, канализациони одводи, подруми, склоништа су потенцијална мјеста за развој и размножавање глодара.

1.3 Опште информације

Дезинсекција је скуп различитих мјера које се подузимају са циљем смањења популације инсеката најмање до прага штетности (сузбијање), при чему заустављају раст и размножавање штетних инсеката који

преносе узрочнике заразних болести, паразитирају на човјеку, узрокују алергијске реакције, узнемирују човјека или узрокују економску штету.

Систематска дезинсекција комараца је општа мјера за спречавање и сузбијање заразних болести. Због изузетне способности прилагођавања промјењивим стаништима, није могуће у потпуности уништити популацију комараца, али је могуће контролисати њихову бројност. На овај начин обезбјеђује се смањење бројности популације комараца, као могућих вектора узрочника заразних болести, чиме се унапређује здравствено стање становништва. Сузбијање комараца има смисла једино ако се спроводи плански, организовано и дугорочно кроз трајни и свеобухватни програм сузбијања. Програм дезинсекције комараца заснован је на трајном откривању и праћењу присутних врста, њихових легла и скровишта, те стручној и контролисаној примјени биолошких и хемијских метода сузбијања. Савремени трендови налажу интегрисан приступ сузбијању комараца, што подразумјева скуп мјера и поступака који се користе у циљу смањења услова потребних за развој и преживљавање комараца, укључујући методе сузбијања свих развојних стадија и здравствено-васпитног рада са становништвом. Мјере систематске дезинсекције комараца обавезно се врше на јавним и приватним површинама на којима постоје услови за раст и размножавање комараца. Спровођење и финансирање систематске дезинсекције обавеза је органа локалне самоуправе.

1.4 Јавно-здравствени значај комараца

Јавно – здравствени значај комараца посматрамо превентивно кроз учесталост обољевања од заразних болести које могу пренијети, али и кроз посљедице узнемиравања људи и животиња. Комарци су широко распрострањена група инсеката, која свој животни циклус заснива на крвном оброку који узима од људи и топлокрвних животиња. Комарци као вектори заразних болести могу пренијети вирусе (*ARBO*, *Alpha*, *Flavi*, *Bunyaviridae*) и паразите (*Plasmodium malariae*, *Microfilariae*). Ерадикацијом маларичних комараца, педесетих година прошлог вијека, комарци у нашем поднебљу су сврстани у категорију инсеката молестаната тј. напасника. Међутим, појава обољења Грознице западног Нила на подручју Града указује да векторски потенцијал комараца није занемарљив. Захваљујући активностима пројекта VectorNet изловљен је и први тиграсти комарац (*Aedes albopictus*) на нашем подручју. Тиграстог комарца издваја велики векторски потенцијал, односно способност да пренесе велики број различитих врста вируса, цјелодневно летење, па самим тим и убадање, као и болна мјеста убода. Тиграсти комарац спада у инвазивне врсте, односно веома лако се шири на новим територијама потискујући постојеће врсте. Такође, код њега је изражена способност стварања резистенције на постојећа биоцидна средства.

1.5 Ризици који се могу идентификовати приликом сузбијања комараца

Нестручна и некритична употреба биоцида угрожава човјекову животну и радну средину. Зато се може рећи да је смањење еколошко-токсиколошког ризика приликом извођења дезинсекције императив савремене дезинсекције комараца. Сви адултицидни поступци су неселективни поступци који погађају све тренутно присутне врсте инсеката, стога битно нарушавају биолошку равнотежу оптерећујући околину штетним материјама, док дуготрајном примјеном доводе до угрожавања биодиверзитета.

2. Тренутна ситуација

2.1 Биолошке карактеристике комараца

Комарци су космополитске врсте које проналазимо у свим крајевима и на свим континентима. Њихова разноврсност, бројност и векторски потенцијал су у директној зависности од географске ширине и дужине, тј. климе.

Комарци су мали двокрилни дугоноги инсекти (ред Diptera, породица Culicidae), чије представнике из породица *Aedes*, *Anopheles* и *Culex* можемо пронаћи у нашим климатским условима. Према подацима из истраживања које је објавила ЈУ Ветеринарски институт Републике Српске "Др Васо Бутозан" у току 2015. године на подручју Републике Српске, изловљени су: *Culex pipiens complex*, *Culex modestus*, *Aedes vexans*, *Ochlerotatus caspius*, *Anopheles maculipennis complex*, као и *Aedes albopictus*. Тиграсти комарац је између осталих локација, изловљен у Лакташима и самом центру Града.

Комарци су добро познати напасници, присутни од раног прољећа до касне јесени, а осим тога потенцијални су преносиоци многих болести. За развој им је неопходна стајаћа вода. Бројност комараца на нашем климатском подручју због погодне климе, водног режима ријека Дунава, Драве и Саве, рељефа, биљног покрива и осталих абиотичких фактора може досећи енормне вриједности. Највећа активност комараца је у сумрак или у рано јутро када је израженија влажност зрака и нижа температура.

Комарци су адаптивне врсте и све пропусте које човјек својом (не)активношћу у урбаној и руралној средини чини у корист стварања услова за њихов опстанак, они успјешно користе. Први фактор опстанка комараца је постојање извора крвног оброка, који женка узима прије полагања јаја. Посљедица овакве исхране за човјека може бити осјећај узнемирености или чак бола, али и могућност заражавања са неким од узрочника заразних болести. Други битан фактор за развој комараца је присуство воде која има уједначену температуру. Припадност одређеној врсти условљава избор водене површине.

Животни циклус комараца одвија се у четири развојне фазе, а то су: јаја, ларве (4 развојна стадија), кукуљице и одрасли. Прва три стадија животног циклуса комарца одвијају се у води, а сам развој траје отприлике једну до неколико недеља, зависно о температури воде. Степен чистоће воде нема ограничавајући утицај на развој ларви. Свака поједина фаза животног циклуса комараца је специфична. У зависности од врсте, једна женка може положити од 150 до 400 јаја током једног полагања, а јаја полажу и до 5 пута годишње. У идеалним условима и зависно од врсте, развој комарца траје око 7 дана. Сви комарци презимљују, било у одраслом стадију, у стадију личинке или у стадију јаја. Одређене врсте комарца презимиће као одрасле јединке у влажним, старим, зиданим подручјима с константном умјереном температуром. Тако нпр. оплођене женке преживљавају у сигурном заклону. Ако је температура склоништа одговарајућа, женка током зиме излијеће у потрази за крвним оброком. Ова особина је нарочито изражена код *Culex pipiens* врсте, као облик прилагођавања урбаним условима живота и климатским промјенама. Такође је познато да неке врсте презимљују у стадију ларве у води. Поплавни комарци, карактеристични за наше подручје, презимљују у стадију јаја. Током хладнијих мјесеци, и током зиме, комарци преживљавају на различите начине.

Комарци се најчешће задржавају у близини мјеста гдје су се излегли, тражећи при томе одговарајућа влажна и тамна мјеста за починак. Ова чињеница не искључује способност активног лета, па тако нпр. *Culex* лети између 200-400 m, а неке врсте *Aedes* и до 100 km.

Урбана легла се описују као отворена и затворена легла. Отворена легла су све водене површине, нпр. потоци са таложницама и ретенцијама, сливници, зачепљени олуци,

запуштени базени и фонтане, поплавне депресије, одбачене гуме, саксије за цвијеће. Уређене обале вода које имају брз проток ријетко могу остварити услове за формирање легла. Сабирни дијелови канализације, укључујући и уличне сливнике у којима нема протока воде, али постоји ретенција, типична су легла у градовима. Затворена урбана легла се налазе унутар зграда, често тешко доступна и готово увијек занемарена. Најчешће су то техничке етаже (топловод, канализација и водовод), подруми, септичке јаме и прелевнице, различити предмети у којима се накупља и чува вода. Легла се класификују и према трајности као трајна, повремени и потенцијална, а према величини на велика (око 100 m²), средња (1-100 m²) и мала легла.

2.1.1 Процјена бројности и врста унутар популације

Процјена популације комараца се врши прегледом површина и простора. Свака водена ретенција, укључујући и канализационе воде, која неће испарити за двије недеље је потенцијално легло комараца. Праћење стања присутности комараца на одређеном подручју обухватају мониторинг ларви и мониторинг одраслих форми комараца. Приликом процјене прате се присутности одређених врста и развојних стадија комараца, као и њихов број. Почетак процјене инфестације треба временски прилагодити условима спољашње средине који погодују развоју комараца. Учесталост ларвеног стадија се процјењује методом бројања

присутних ларви у одређеном биотопу, а процјена одраслих јединки се врши уз помоћ CDC и Бг сентинел клопки. Сигурна и тачна идентификација пронађених јединки или дијелова њихових тијела проводи се уз помоћ ентомолошких кључева. Од изузетног значаја је начинити мапе легла, уз документовање података, као што су: тачно мјесто, тип легла, квалитет воде, присуство ларви, присуство водене вегетације, могућност елиминације легла, предузете мјере сузбијања.

У циљу реалне процјене мјеста на којима ће се вршити сузбијање треба одредити границу до које је број комараца дио биолошког минимума, до које бројности популације је потребна ларвицидна обрада, а кад и гдје се проводи третман одраслих форми комараца.

Избор методе апликације биоцида, динамика извођења, мјеста узорковања одређује изабрани извођач уз препоруку надзорног органа и анализе мапа актуелне и претходних сезона.

2.1.2 Епидемиолошка ситуација на подручју града Бања Лука у претходном периоду

Обољевање од заразних болести које се преносе инсектима посматра се кроз морбидитет и морталитет, односно број пријављених и регистрованих обољелих лица са подручја града Бања Лука.

Резултати за претходни петогодишњи период приказани су у Табели 2.

Табела 2. Број обољелих од болести које могу пренијети инсекти у периоду 2020-2024.године

РБ	Назив болести	Број обољелих у 2020.г	Број обољелих у 2021. г	Број обољелих у 2022. г	Број обољелих у 2023. г	Број обољелих у 2024. г
1.	Morbus Lime	14	8	5	13	19
2.	Scabies	11	4	8	26	56
3.	Грозница западног Нила	-	-	-	-	-

3. Програм дезинсекције комараца на подручју града Бања Лука у 2026.години

3.1 Циљ систематске дезинсекције

Циљ дезинсекције комараца је утврдити врсту и бројност комараца, те њихов број свести на биолошки толерантан ниво, ради унапређења здравственог стања становништва. Програм дефинише активности којима се контролише популација комараца, а он обухвата мониторинг и истраживање комараца, превентивне санитарно-хигијенске мјере, третмане сузбијања комараца у стадију ларви (ларвицидни третмани) и одраслом стадију (адултицидни третмани), динамику извођења третмана, надзор над проведеним третманима и контролу ефикасности истих. Због чињенице да се одлука о сузбијању комараца темељи на стварним и прецизним подацима мониторинга, свака крива процјена о извођењу третмана довести ће до штете у животној средини, нарушавања биодиверзитета, незадовољства грађана, економских губитака. Успјешна контрола комараца заснива се на познавању:

- ✓ врсте комараца које су присутне на истраживаном подручју,
- ✓ локације легла истраживаних врста комараца,
- ✓ потенцијала продукције легла,
- ✓ подручја са највећим степеном инфестације комарцима,
- ✓ прага толеранције на убоде комараца које локално становништво може поднијети.

Све горе наведено треба бити резултат искључиво дугогодишњег, континуираног, документованог мониторинга комараца.

3.2 Санитарно-хигијенске мјере

Континуирано провођење санитарно-хигијенских мјера чији је циљ створити такве услове који ће умањити или потпуно искључити могућност за развој и размножавање комараца је темељ контроле бројности популације комараца. Ове мјере представљају саставни и нераздвојни дио систематске дезинсекције. Како је за развој и размножавање комараца неопходно потребна вода, санитарно-хигијенске мјере требају бити усмјерене на отклањање и исушивање свих непотребних водених површина и депоа.

Неке од тих мјера су:

- ✓ изравнавање депресија терена,
- ✓ мелиорација пољопривредног земљишта,
- ✓ повећање проточности устајалих вода,
- ✓ одржавање и чишћење система канала, те других мјеста обрасталих коровом гдје су створени услови за задржавање воде након пљускова и киша (прољеће, љето),
- ✓ изградња канализације и њено одржавање,
- ✓ уклањање кругог отпада погодног за накупљање воде (старе гуме, боце, конзерве),
- ✓ одржавање и редовно пражњење септичких јама (морају бити херметички затворене),
- ✓ дворишта стамбених и привредних објеката одржавати чистим и уклонити све непотребне депосе

воде или их херметички затворити или прекрити јако густим мрежама.

У провођењу ових мјера знатну улогу има активно учешће становништва, па је потребно спроводити континуирану едукацију (путем електронских медија, штампаних медија, летака, предавања и друго) о мјерама превенције и сузбијања комараца.

3.3 Методе систематске дезинсекције комараца

За успјешну борбу против комараца неопходно је добро познавање биолошких карактеристика присутних врста комараца, њихових легла, санитарно-хигијенско стање на подручју које се третира. Утврђивање врста и бројности популације, утврђивање станишта и услова за развој комараца и мапирање легла су активности на основу којих се добијају релевантни подаци за примјену ларвицидних и адултицидних третмана. Извођење ових активности зависи од типа легла (затворена, отворена) и станишта, те од метеоролошких услова.

3.3.1 Мониторинг комараца

Сврха мониторинга комараца је континуирано праћење комараца на терену током цијеле сезоне: бројност јединки, активност легла и препорука за третирање, што је уз праћење метеоролошких и еколошких параметара темељ за прецизније предвиђање најезда комараца у урбаним срединама, а потом и ефикасан ларвицидни, односно адултицидни третман.

Инфестација комарцима се утврђује трајним надзором циљаног (репрезентативног) подручја, тј. налажењем ларви и одраслих форми, препознавањем легла и услова за развој комараца. Затворена легла контролишу се у правилним временским размацима током цијеле године јер су у њима стабилни услови (температура, влага) који погодују развоју комараца и нису подложни метеоролошким промјенама. Отворена легла потребно је надзирати у периоду активности комараца (март-октобар) на начин да се:

- ✓ прати присутност ларви надзором у одређеним леглима уз узорковање ларви и кукуљица,
- ✓ процјени ефикасност предузетих мјера,
- ✓ оцјењује вриједност предузетих санитарно-хигијенских мјера од стране становништва или власника простора,
- ✓ присутност одраслих форми мјери помоћу клопки.

3.3.2 Биолошке методе сузбијања комараца

Биолошки метод сузбијања комараца је искључиво усмјерен на сузбијање ларвених стадија комараца, чиме се директно смањује бројност одраслих форми комараца. Избор формулације и динамика извођења се заснива на врсти комараца која се третира, ларвеном стадију, величини популације комараца, врсти легла, температури воде, присутности нециљаних организама, резистенцији на препарат. Биолошки метод сузбијања комараца је искључиво усмјерен на сузбијање ларвених стадија.

3.3.3 Хемијске методе сузбијања комараца

3.3.3.1 Ларвицидни третман

Познавање биологије комараца од изузетне важности за избор одговарајућег инсектицида и његову примјену на терену. Модеран приступ контроли комараца базира се на ларвицидним третманима из разлога што је комарце ефикасније третирати на мјесту гдје се легу - у води, јер кад излете интегрирају се у пуно већи и за третирање неповољнији медиј - ваздух и припадајућу му вегетацију. Свака стајаћа вода која се одржава десетак дана може представљати легло ларви комараца. Еколошки најприхватљивија метода је ларвицидни третман и у будућности би требала бити једина метода за контролу њихове бројности. Такође су овакви третмани еколошки прихватљивији у смислу очувања биолошке разноликости

корисне фауне, те их у смислу заштите човјекове околине треба првенствено користити током цијеле године.

Сузбијање ларви се врши искључиво на воденим површинама, тј. на мјестима гдје се налазе ларве комараца. Избор врсте и формулације биоцидног ларвицида зависи од врсте комараца, степена инфестације у леглу, степена загађености и дубини водених површина.

Ефекти сузбијања ларви прате се на 60 минута по апликацији биоцида, на 24 сата, 7 и 14 дана.

3.3.3.2 Начин и динамика провођења ларвицидних третмана

Уколико је осигуран мониторинг, ларвицидни третман се спроводи на свим мјестима гдје се мониторингом утврди присуство ларви, почевши од прољећа. Начин апликације зависи од врсте и формулације ларвицидног средства. Број и просторни обухват ларвицидних третмана одређује се на основу резултата мониторинга.

Уз санитарно-хигијенске мјере ларвицидни третмани требају бити стандард у систематском сузбијању комараца.

3.3.3.3 Адултицидни третмани

Адултицидни третман, односно сузбијање одраслих форми комараца, је метод који се користи као допуна ларвицидног третмана. У условима гдје се комарци стално одржавају ове двије методе је тешко међусобно одвојити. Адултицидни третман се спроводи у временском периоду када су одрасле форме комараца присутне и кад њихова бројност прелази биолошки толерантан минимум. Тај број треба представљати спој резултата субјективних процјена осјетљивости на комарце (добивених анкетом) и објективних резултата (добивених мјерењем). Одређени праг толеранције на убод комараца износи 15 убода у 15 минута. Вриједност изнад тог броја сигнал су за адултицидно третирање, као и процјену економске вриједности мјера сузбијања комараца. Потребно је осигурати што боље прекривање свих мјеста на којима бораве, одмарају се или проналазе заклон одрасли облици комараца. Завршне сезонске адултицидне акције су од велике важности јер о њима непосредно зависи број комараца који иде у презимљавање, односно број комараца који ће бити покретач популације у слиједећој години.

3.4 Просторни обухват дезинсекције

Мјеста третирања комараца одређују се на основу података добијених из мониторинга комараца.

3.5 Временски обухват дезинсекције

Активности на систематској дезинсекцији комараца спровод се током цијеле године. Почетне процјене легла и станишта ларви комараца треба направити већ при биљежењу континуираних спољашњих температура ваздуха преко 15°C (март-април). Сви поступци хемијског третирања су директно зависни од хидрометеоролошких прилика, те се ни за један третман не може унапријед, са сигурношћу, предвидјети рокови и динамика провођења.

3.6 Избор средстава за дезинсекцију

За извођење систематске дезинсекције комараца препоручује се употреба биоцидних производа класификованих у 18 групу биоцида, инсектициди који су на тржиште стављени у складу са Законом о биоцидима, Службени гласник Републике Српске 27/09.

3.7 Мјере опреза и сигурност

Грађани требају бити обавијештени о планираним активностима дезинсекције комараца, времену извођења, методи дезинсекције, циљу, те могућим ризицима за поједине категорије становништва, са посебним акцентом на заштиту корисних инсеката - пчела. Узимајући у обзир климатске поремећаје којима свакодневно свједочимо, оптималан рок за обавјештавање јавности би био 48 сати прије почетка третмана.

3.8 Услови које морају испуњавати извођачи дезинсекције

Послове дезинсекције као опште мјере за спречавање и сузбијање заразних болести могу обављати здравствена установа или друга правна лица која испуњавају прописане услове у погледу кадра, простора и опреме који су прописани Правилником. Избор извођача систематске дезинсекције врши локална заједница поступком јавне набавке у складу са важећом законском регулативом.

3.9 Надзор и евалуација

Стручни надзор над извођењем дезинсекције врши Институт за јавно здравство Републике Српске. Надзор над организацијом и извођењем дезинсекције врши Здравствена инспекција. Надлежна инспекција по свом налазу или налазу Института може забранити или обуставити извођење дезинсекције због следећих разлога:

а) када се утврди да извођач дезинсекције користи препарате чија ефикасност није провјерена и употреба дозвољена,

б) када се утврди да се извођач не придржава правила прописаних у Програму и Плану дератизације и Наредби,

в) када се утврди да извођачи одступају од властитог оперативног плана,

д) када се утврди да радници који врше дезинсекцију не задовољавају прописане услове за вршење дезинсекције.

О свим налазима надлежне инспекције обавјештава се Институт за јавно здравство Републике Српске. У случају некавалитетног или непотпуног извршења дезинсекције, надлежна инспекција ће предузети мјере предвиђене законом. Извођач радова дужан је доставити писмени извјештај о проведеним мјерама наручиоцу послова након сваке завршене фазе рада, а најкасније у року од 10 дана.

3.10 Финансирање систематске дезинсекције

Спровођење и финансирање дезинсекције је обавеза органа локалне самоуправе. Надлежни орган локалне самоуправе организује спровођење дезинсекције за подручје града, расписује јавну набавку, врши избор извођача и финансира трошкове у складу са *Одлуком о обавезној систематској и превентивној дезинфекцији, дезинсекцији и дератизацији на подручју града Бања Лука*, Службени гласник града Бања Лука бр. 48/18.

4 ПЛАН СИСТЕМАТСКЕ ДЕЗИНСЕКЦИЈЕ КОМАРАЦА ЗА ГРАД БАЊА ЛУКА ЗА 2026. ГОДИНУ

Савремени трендови налажу интегрисан приступ сузбијању комараца, што подразумемијева скуп мјера и поступака који се користе у циљу смањења услова потребних за развој и преживљавање комараца, укључујући методе сузбијања свих развојних стадија, здравствено-васпитни рад са становништвом. Мјере систематске дезинсекције комараца обавезно се врше на јавним и приватним површинама на којима постоје услови за раст и размножавање комараца.

ЦИЉ СИСТЕМАТСКЕ ДЕЗИНСЕКЦИЈЕ КОМАРАЦА: обезбједити да се бројност популације комараца налази на биолошки толерантном нивоу, који неће угрожавати епидемиолошку ситуацију, стварати економске штете и неће узнемиравати становништво. Да би се постигао циљ потребно је активности спровести по јединственој методологији рада, а на што већој површини, уз континуирано провођење санитарно-техничких мјера.

АКТИВНОСТИ:

1. Усвајање Програма и Плана систематске дезинсекције комараца на подручју града Бања Лука за 2026. Годину
2. Избор извођача дезинсекције.
3. Достављање Програма и Плана систематске дезинсекције комараца на подручју града Бања Лука за 2026. годину изабраном извођачу.

4. Извођач доноси Оперативни план који је у складу са Програмом и Планом систематске дезинсекције комараца на подручју града Бања Лука и метеоролошким приликама које условљавају извођење активности.

Оперативни план систематске дератизације мора садржавати слиједеће податке:

- опис мјере која се проводи,
- процјену санитарно-хигијенског и епидемиолошког стања,
- процјену врсте, стадија развоја и степена инфестације комараца,
- попис површина, објеката или насеља на којима се мјера проводи,
- оквирно вријеме почетка и завршетка подузетих мјера,
- начин обавјештавања грађана,
- број и састав оперативних тимова.

Оперативни план се доставља Здравственој инспекцији Града, Одјељењу за друштвене дјелатности Града, као и штампаним и електронским медијима

5. Континуирано провођење санитарно-хигијенских мјера од стране власника објеката, простора и површина.
6. Временски термини у којима се врши апликација биоцидних средстава, одређују се на основу стручне процјене извођача дезинсекције. Мониторинг легла комараца, односно почетна процјена станишта ларви комараца треба направити већ при биљежењу континуираних спољашњих температура ваздуха преко 15° С (март-април). Извођач дезинсекције је дужан да по извршеном извињању терена мапира површине и просторе на/у којима се прати присуство комараца. Мониторинг затворених легла се спроводи континуирано, без обзира на метеоролошке услове. Мониторинг отворених легла се врши такође континуирано, уз појачан надзор послје атмосферских падавина. На основу добијених података из мониторинга, извођач планира апликацију хемикалија.
7. Динамика извођења ларвицидног третмана зависи од метеоролошких прилика које условљавају сазријевање развојних форми. Вријеме извођења и динамика адултицидног третмана зависи од тога када ће се одрасле форме комараца појавити и када ће њихова бројност прећи биолошки толерантан минимум.
8. Избор одговарајуће методе и биоцидног производа за апликацију се врши у складу са Програмом дезинсекције, те стручном процјеном извођача и надзорног органа и метеоролошких услова.
9. Оцјену успјешности извршене систематске дезинсекције комараца даје Институт за јавно здравство Републике Српске на основу увида на терену и извјештаја извођача.
10. Здравствено васпитни рад на подизању свијести грађана спроводи Хигијенско епидемиолошка служба ЈЗУ Дом здравља Бања Лука и извођач дезинсекције.

РЕСУРСИ: Град Бања Лука путем надлежног одјељења организује спровођење систематске дезинсекције за подручје Града у складу са *Одлуком о систематској и превентивној дезинфекцији, дезинсекцији и дератизацији на подручју града Бања Лука*, Службени гласник града Бања Лука бр. 48/18. Стручни надзор и евалуација је у надлежности Института за јавно здравство РС. Инспекцијски надзор је у надлежности Здравствене инспекције Града.

Извођач систематске дезинсекције је здравствена установа или друго правно лице који испуњавају прописане услове у погледу кадра, простора и опреме.

ИЗВЈЕШТАВАЊЕ: О свим активностима које су спроведене на терену, извођач доставља писани извјештај надлежном одјељењу Градске управе, у року од 10 дана од завршетка активности. Извјештај о извршеној дезинсекцији, као и извјештај из евалуације се доставља и Хигијенско-епидемиолошкој служби ЈЗУ Дом здравља Бања Лука.

ПРОГРАМ И ПЛАН ДЕЗИНФЕКЦИЈЕ ЗА ГРАД БАЊА ЛУКА ЗА 2026. ГОДИНУ

1. Увод

1.1 Правни основ

Дезинфекција је скуп мјера и поступака који се подузимају са циљем уништавања, успоравања размножавања патогених и других микроорганизама на површинама, материјалима, опреми или у простору. Ове мјере се спроводе у циљу спречавања и сузбијања заразних болести.

Мјере дезинфекције се спроводе у складу са *Законом о заштити становништва од заразних болести*, Службени гласник РС бр. 90/17 и *Правилником о условима и поступку за утврђивање услова који се односе на кадар, простор и опрему, о висини трошкова за утврђивање испуњености услова за овлаштеног извођача*, Службени гласник РС бр. 118/18, у даљем тексту Правилник и *Одлуком о обавезној, систематској и превентивној дезинфекцији, дезинсекцији и дератизацији на подручју града Бања Лука*, Службени гласник града Бања Лука бр.48/18.

1.2 Методе дезинфекције

Механичким методама, уједно и најједноставнијим методама дезинфекције, уклања се 25% до 60% присутних микроорганизама и оне морају бити увод примјени било које друге методе дезинфекције. Механичке методе дезинфекције су све методе које користимо код чишћења (стругање, метење, четкање, прање), те седиментација, вентилација и филтрирање, и оне заправо представљају припрему површине за апликацију хемикалије, дезинфицијенса.

Провјетравање је метода уклањања прашине и микроорганизама у прабини, из простора. Убрзана струја ваздуха повлачи за собом и бактерије које лебде у ваздуху, а то нарочито вриједи за просторе у којима борави већи број људи. Квалитетно успостављено провјетравање смањује број бактерија у ваздуху и до 60%.

Физичке методе дезинфекције којима се најчешће користимо су дјеловање повишене температуре и дезинфекција зрачењем.

Идеална температура за развој већине микроорганизама је тјелесна температура човјека, дакле 37°C. Бактерије су много осјетљивије на повишене температуре. Поступци дезинфекције у којима се користимо повишеном температуром су: спаљивање, жарење, пеглање, врућ ваздух, кухање, струјећа водена пара, пара под притиском. Зраци таласних дужина краћих од свјетлосног спектра имају изражено снажно бактерицидно дјеловање на већину микроорганизама.

Хемијске методе дезинфекције проводе се примјеном хемијских средстава, дезинфицијенса. Хемијске методе разликују се од механичких и физичких метода по начину дјеловања, али и по начину извођења тј. примјени. Иако су механичке, а посебно физичке методе дезинфекције врло дјелотворне, често су тешко примјениве, јер траже посебне услове или опрему за њихово извођење. Поступци примјене дезинфицијенса могу бити једноставни, али и они захтијевају да особа која их примјењује има одређена знања о примјени дезинфицијенса. Требају се користити у

комбинацији с механичким методама, јер им се на тај начин повећава дјелотворност.

Површине на којима се проводи дезинфекција су: уређаји, возила, опрема, прибор, радне и друге површине, предмети, материјали.

Дезинфицијенси који се користе у сврху јавно-здравствених мјера морају бити регистровани и одобрени за употребу у Републици Српској.

1.3. Врсте дезинфекције

Према времену када се обавља дезинфекција може бити: превентивна или профилактиска, а када се спроводи у вези са постојањем заразне болести може бити у току болести и завршна дезинфекција. Превентивна дезинфекција се примјењује када још нема појаве болести, с циљем да се спријечи њен настанак, дезинфекција у току болести се врши док болест траје, а завршна дезинфекција се обавља само једном по оздрављењу или смрти обољелог. Дезинфекција у току болести и завршна дезинфекција обавља се у здравственим установама, а превентивна или профилактиска дезинфекција у свим објектима гдје постоје услови за раст и размножавање микроорганизама, које за последицу може имати настанак заразних болести и њихово ширење. Превентивном дезинфекцијом се сматра континуирана примјена механичких, физичких и хемијских метода и средстава, самостално или комбиновано, са циљем уништавања микроорганизама, узрочника заразних болести, као и смањивања укупног броја свих осталих присутних микроорганизама (сапрофита) на прописани дозвољени максимум. Дезинфекција је метод чија успјешност зависи од припеме површина, тј да ли су оне чисте и/или ослобођене од органских засићења, избора одговарајуће хемикалије и метода којим се аплицира иста.

1.3.1 Превентивна дезинфекција као општа мјера

Превентивна дезинфекција као општа мјера подразумева механичке, физичке или хемијске мјере које се проводе **континуирано** у свим објектима јавне намене који подлијежу санитарном надзору, а обавља је правно лице или подузетник, у складу са властитим планом одржавања хигијене. Превентивна дезинфекција проводи се увијек прије прве употребе објекта јавне намене или након дужег некористења, а прије поновне употребе и након више понављања неодговарајућих лабораторијских налаза о испитивању микробиолошке чистоће, а обавља је овлаштени извођач.

Континуирана дезинфекција се на подручју града Бања Лука проводи у сљедећим објектима и просторима:

- објектима за водоснабјевање становништва,
- објектима за производњу и промет намирница и предмета опште употребе, сировинама за њихову производњу, те превозним средствима намијењеним за њихов превоз (производни погони, угоститељски објекти, ресторани друштвене исхране, кухиње посебних институција, трговачки објекти и др.),
- објектима односно просторима за уклањање отпадних вода и других отпадних твари,
- објектима намијењеним за смјештај и боравак већег броја људи (дјечији и ђачки домови, установе социјалне заштите, одмаралишта, хотелски и остали туристички објекти за смјештај, прихватилишта и остали смјештајни објекти),
- објектима васпитно-образовних установа (предшколске установе, основне и средње школе, те високошколске установе),
- објектима који обављају здравствену дјелатност (болнице, заводи, домови здравља, стоматолошке ординације и апотеке),
- објектима за пружање медицинских и хигијенских услуга становништву (центри за масажу, педикерски, козметички, фризерски и бријачки

- салони, соларији, јавна купатила, јавни санитарни чворови и други),
- објектима за спорт и рекреацију (спортске дворане, стадиони, базени за купање и рекреацију, фитнес центри и др.),
 - објектима и средствима јавног превоза путника (аутобуске станице с припадајућим возним парковима, жељезничке станице и возови, аеродроми),
 - мјестима за јавна културна окупљања (биоскопи, позоришта, галерије, градске читаонице, плесне дворане, диско клубови и слично),
 - мјестима за религијска окупљања (црквени објекти),
 - мртвачницама на гробљима,
 - возилима, опреми, прибору и уређајима за сакупљање и превоз чврстог и течног отпада,
 - просторима за сакупљање отпада у стамбеним зградама, те осталим заједничким дијеловима стамбених зграда.

Послове дезинфекције као опште мјере за спречавање и сузбијање заразних болести може обављати здравствена установа или друго правно лице које испуњава прописане услове у погледу кадра, простора и опреме који су прописани Правилником.

1.3.2 Превентивна дезинфекција као посебна мјера

Превентивна дезинфекција као посебна мјера спроводи се на излучевинама, личним и другим предметима, превозним средствима и просторијама у којима је боравило лице обољело од заразне болести, редовно у току болести и након завршетка болести, на трошак корисника објекта или власника превозног средства, на приједлог Института за јавно здравство Републике Српске. Наведени простори могу се користити након издавања потврде од стране овлаштеног извођача, здравствене установе, о извршеној дезинфекцији.

1.3.3 Превентивна дезинфекција у ванредним ситуацијама

Превентивна дезинфекција као посебна мјера подузима се и у ванредним ситуацијама, а подразумијева механичке, физичке или хемијске мјере које се проводе на површинама, у просторима или објектима у ситуацијама у којима долази до угрожавања безбједности и здравља људи, постојањем непосредне опасности за масовно преношење узрочника заразних болести. Наведена врста дезинфекције спроводи се у сљедећим ситуацијама:

- ако настају услови или се повећава ризик преношења заразних болести на основу епидемиолошких индикација,
- током елементарних непогода,
- током већих излијевања канализације,
- током одржавања масовних скупова,
- током пролијевања већих количина инфективног материјала,
- током збрињавања инфективног отпада и сл.

2. Планирање и извођење дезинфекције

Превентивна дезинфекција као општа мјера спроводи се у складу са Планом одржавања хигијене, који доноси власник или корисник објекта. Превентивна дезинфекција као посебна мјера планира се у складу са појавом заразне болести, а план сачињава овлаштени извођач ддд послова на основу хигијенско-епидемиолошке процјене. Планирање дезинфекције као посебне мјере и мјере у ванредним ситуацијама, треба бити засновано на процјени стручњака у области хигијенско-епидемиолошке заштите, односно у складу са препорукама Института за јавно здравство Републике Српске. На примјер, дезинфекцију као мјеру спречавања ширења вируса SARS CoV2 треба прилагодити намјени објекта у коме се спроводи, дневној фреквенцији запослених, корисника услуга, купаца, врсти

дезинфицијенса и ризику за здравље запослених који је спроводе као континирану мјеру.

Број: 22-013-50/26.

**ПРЕДСЈЕДНИК
СКУПШТИНЕ ГРАДА
Љубо Нинковић, с.р.**

75.

На основу члана 19. Закона о систему јавних служби („Службени гласник Републике Српске“, бр. 68/07, 109/12 и 44/16), члана 39. Закона о локалној самоуправи („Службени гласник Републике Српске“, бр. 97/16, 36/19, 61/21, 100/25 и 114/25) и члана 38. Статута Града Бања Лука („Службени гласник Града Бања Лука“, бр. 14/18 и 9/19), Скупштина града Бања Лука је, на 6. сједници, одржаној 19. 23. и 24.2. те 2.3.2026. године, разматрала Програм рада и финансијски план ЈЗУ „Дом здравља“ у Бањалуци за 2025. годину, и у вези с тим донијела сљедећи

З А К Љ У Ч А К о давању сагласности на Програм рада и финансијски план ЈЗУ „Дом здравља“ у Бањалуци за 2025. годину

1. Скупштина града Бања Лука даје сагласност на Програм рада и финансијски план ЈЗУ „Дом здравља“ у Бањалуци за 2025. годину.

2. Овај закључак ступа на снагу даном доношења и биће објављен у Службеном гласнику Града Бања Лука.

Број: 22-013-51/26.

**ПРЕДСЈЕДНИК
СКУПШТИНЕ ГРАДА
Љубо Нинковић, с.р.**

76.

На основу члана 19. Закона о систему јавних служби („Службени гласник Републике Српске“, бр. 68/07, 109/12 и 44/16), члана 39. Закона о локалној самоуправи („Службени гласник Републике Српске“, бр. 97/16, 36/19, 61/21, 100/25 и 114/25) и члана 38. Статута Града Бања Лука („Службени гласник Града Бања Лука“, бр. 14/18 и 9/19), Скупштина града Бања Лука је, на 6. сједници, одржаној 19. 23. и 24.2. те 2.3.2026. године, разматрала Извјештај о пословању са Финансијским извјештајем Јавне установе „Центар за социјални рад“ Бања Лука, за 2024. годину, и у вези с тим донијела сљедећи

З А К Љ У Ч А К о усвајању Извјештаја о пословању са Финансијским извјештајем Јавне установе „Центар за социјални рад“ Бања Лука, за 2024. годину

1. Скупштина града Бања Лука усваја Извјештај о пословању са Финансијским извјештајем Јавне установе „Центар за социјални рад“ Бања Лука, за 2024. годину.

2. Овај закључак ступа на снагу даном доношења и биће објављен у Службеном гласнику Града Бања Лука.

Број: 22-013-52/26.

**ПРЕДСЈЕДНИК
СКУПШТИНЕ ГРАДА
Љубо Нинковић, с.р.**

77.

На основу члана 19. Закона о систему јавних служби („Службени гласник Републике Српске“, бр. 68/07, 109/12 и 44/16), члана 39. Закона о локалној самоуправи („Службени гласник Републике Српске“, бр. 97/16, 36/19, 61/21, 100/25 и 114/25) и члана 38. Статута Града Бања Лука („Службени

гласник Града Бања Лука“, бр. 14/18 и 9/19), Скупштина града Бања Лука је, на 6. сједници, одржаној 19, 23. и 24.2, те 2.3.2026. године, разматрала Програм рада и Финансијски план Јавне установе „Центар за социјални рад“ Бања Лука, за 2025. годину, и у вези с тим донијела сљедећи

З А К Љ У Ч А К
о давању сагласности на Програм рада
и Финансијски план Јавне установе
„Центар за социјални рад“ Бања Лука, за 2025. годину

1. Скупштина града Бања Лука даје сагласност на Програм рада и Финансијски план Јавне установе „Центар за социјални рад“ Бања Лука, за 2025. годину.

2. Овај закључак ступа на снагу даном доношења и биће објављен у Службеном гласнику Града Бања Лука.

Број: 22-013-53/26.

ПРЕДСЈЕДНИК
СКУПШТИНЕ ГРАДА
Љубо Нинковић, с.р.

78.

На основу члана 19. Закона о систему јавних служби („Службени гласник Републике Српске“, бр. 68/07, 109/12 и 44/16), члана 39. Закона о локалној самоуправи („Службени гласник Републике Српске“, бр. 97/16, 36/19, 61/21, 100/25 и 114/25) и члана 38. Статута Града Бања Лука („Службени гласник Града Бања Лука“, бр. 14/18 и 9/19), Скупштина града Бања Лука је, на 6. сједници, одржаној 19, 23. и 24.2, те 2.3.2026. године, разматрала Извјештај о пословању ЈУ СЦ „Борик“ за 2024. годину, и у вези с тим донијела сљедећи

З А К Љ У Ч А К
о усвајању Извјештаја о пословању
ЈУ СЦ „Борик“ за 2024. годину

1. Скупштина града Бања Лука усваја Извјештај о пословању ЈУ СЦ „Борик“ за 2024. годину.

2. Овај закључак ступа на снагу даном доношења и биће објављен у Службеном гласнику Града Бања Лука.

Број: 22-013-54/26.

ПРЕДСЈЕДНИК
СКУПШТИНЕ ГРАДА
Љубо Нинковић, с.р.

79.

На основу члана 19. Закона о систему јавних служби („Службени гласник Републике Српске“, бр. 68/07, 109/12 и 44/16), члана 39. Закона о локалној самоуправи („Службени гласник Републике Српске“, бр. 97/16, 36/19, 61/21, 100/25 и 114/25) и члана 38. Статута Града Бања Лука („Службени гласник Града Бања Лука“, бр. 14/18 и 9/19), Скупштина града Бања Лука је, на 6. сједници, одржаној 19, 23. и 24.2, те 2.3.2026. године, разматрала Програм пословања ЈУ СЦ „Борик“ за 2025. годину, и у вези с тим донијела сљедећи

З А К Љ У Ч А К
о давању сагласности на Програм пословања
ЈУ СЦ „Борик“ за 2025. годину

1. Скупштина града Бања Лука даје сагласност на Програм пословања ЈУ СЦ „Борик“ за 2025. годину.

2. Овај закључак ступа на снагу даном доношења и биће објављен у Службеном гласнику Града Бања Лука.

Број: 22-013-55/26.

ПРЕДСЈЕДНИК
СКУПШТИНЕ ГРАДА
Љубо Нинковић, с.р.

80.

На основу члана 39. Закона о локалној самоуправи („Службени гласник Републике Српске“, бр. 97/16, 36/19, 61/21, 100/25 и 114/25) и члана 38. Статута Града Бања Лука („Службени гласник Града Бања Лука“, бр. 14/18 и 9/19), Скупштина града Бања Лука је, на 6. сједници, одржаној 19, 23. и 24.2, те 2.3.2026. године, разматрала Извјештај о раду Центра за развој пољопривреде и села Бања Лука за 2024. годину, и у вези с тим донијела сљедећи

З А К Љ У Ч А К
о усвајању Извјештаја о раду
Центра за развој пољопривреде и села Бања Лука
за 2024. годину

1. Скупштина града Бања Лука усваја Извјештај о раду Центра за развој пољопривреде и села Бања Лука за 2024. годину.

2. Овај закључак ступа на снагу даном доношења и биће објављен у Службеном гласнику Града Бања Лука.

Број: 22-013-56/26.

ПРЕДСЈЕДНИК
СКУПШТИНЕ ГРАДА
Љубо Нинковић, с.р.

81.

На основу члана 39. Закона о локалној самоуправи („Службени гласник Републике Српске“, бр. 97/16, 36/19, 61/21, 100/25 и 114/25) и члана 38. Статута Града Бања Лука („Службени гласник Града Бања Лука“, бр. 14/18 и 9/19), Скупштина града Бања Лука је, на 6. сједници, одржаној 19, 23. и 24.2, те 2.3.2026. године, донијела сљедећи

З А К Љ У Ч А К
о прихватању Плана пословања
Водовода а.д. Бања Лука за 2025. годину

1. Скупштина града Бања Лука прихвата План пословања Водовода а.д. Бања Лука за 2025. годину.

2. Овај закључак ступа на снагу даном доношења и биће објављен у Службеном гласнику Града Бања Лука.

Број: 22-013-58/26.

ПРЕДСЈЕДНИК
СКУПШТИНЕ ГРАДА
Љубо Нинковић, с.р.

82.

На основу члана 39. Закона о локалној самоуправи („Службени гласник Републике Српске“, бр. 97/16, 36/19, 61/21, 100/25 и 114/25) и члана 38. Статута Града Бања Лука („Службени гласник Града Бања Лука“, бр. 14/18 и 9/19), Скупштина града Бања Лука је, на 6. сједници, одржаној 19, 23. и 24.2, те 2.3.2026. године, донијела сљедећи

З А К Љ У Ч А К
о прихватању Плана пословања
„Еко топлана Бања Лука“ д.о.о. Бања Лука
за 2025. годину

1. Скупштина града Бања Лука прихвата План пословања „Еко топлана Бања Лука“ д.о.о. Бања Лука за 2025. годину.

2. Овај закључак ступа на снагу даном доношења и биће објављен у Службеном гласнику Града Бања Лука.

Број: 22-013-59/26.

ПРЕДСЈЕДНИК
СКУПШТИНЕ ГРАДА
Љубо Нинковић, с.р.

83.

На основу члана 18. став (1) Закона о локалној самоуправи („Службени гласник Републике Српске“, бр. 97/16, 36/19, 61/21, 100/25 и 114/25), члана 16 став (1) тачка 15. и члана 82. Статута Града Бања Лука („Службени гласник Града Бањалука“, бр. 14/18 и 9/19) и члана 144. Пословника Скупштине Града Бањалука, Скупштина града Бања Лука је, на 6. сједници, одржаној 19, 23. и 24.2, те 2.3.2026. године, донијела

О Д Л У К У

о скраћењу рока за предлагање Одлуке којом се даје сагласност за закључење Уговора о замјени некретнина између Града Бањалука, са једне и „Арагоста Инвест“ д.о.о. Бањалука, са друге стране

I

Скупштина града Бањалука скраћује рок на 30 (тридесет) дана за поновно предлагање Одлуке којом се даје сагласност за закључење Уговора о замјени некретнина између Града Бањалука са једне и „Арагоста Инвест“ д.о.о. Бањалука, са друге стране, која није усвојена дана, 25.12.2025. године.

II

Ову одлуку ступа на снагу са даном доношења, а биће објављена у Службеном гласнику Града Бања Лука.

Број: 22-013-96/26.

**ПРЕДСЈЕДНИК
СКУПШТИНЕ ГРАДА
Љубо Нинковић, с.р.**

84.

На основу члана 348. став. 4. Закона о стварним правима („Службени гласник Републике Српске“, бр. 124/08, 3/09, 58/09, 95/11, 60/15, 18/16 - одлука УС, 107/19, 1/21 - одлука УС и 119/21 - одлука УС), члана 39. став 2. тачка 13) Закона о локалној самоуправи („Службени гласник Републике Српске“ бр. 97/16, 36/19, 61/21, 100/25 и 114/25), члана 38. Статута Града Бања Лука („Службени гласник Града Бања Лука“, бр. 14/08 и 9/19), те члана 12. Одлуке о уређењу простора и грађевинском земљишту („Службени гласник Града Бања Лука“, бр. 15/14, 8/15, 10/16, 4/17, 8/17, 2/18, 9/19, 19/20, 29/21 и 9/22), Скупштина града Бања Лука је, на 6. сједници, одржаној 19, 23. и 24.2, те 2.3.2026. године, донијела

О Д Л У К У

о давању сагласности на закључење Уговора о замјени некретнина које су у својини Града Бања Лука за некретнине које су у својини „Арагоста – инвест“ д.о.о. Бања Лука

Члан 1.

Даје се сагласност на закључење Уговора о замјени некретнина непосредном погодбом са „Арагоста – инвестом“ д.о.о. Бања Лука, којим Град Бања Лука даје у замјену „Арагоста - инвесту“ д.о.о. Бања Лука, земљиште означено као:

- к.ч.бр. 817/6 (с.п. к.ч.бр. 193/45), звана Ул. Васе Бутозана, у нарави улица, површине 115 м²,
- к.ч.бр. 817/10 (с.п. к.ч.бр. 193/44), звана Ул. Васе Бутозана, у нарави улица, површине 108 м²,
- к.ч.бр. 817/11 (с.п. к.ч.бр. 193/26), звана Ул. Васе Бутозана, у нарави улица, површине 9 м²,

уписане у ПЛ број 3932 к.о. Бања Лука 8, као право посједа Града Бања Лука, са 1/1 дијела, а што се по старом премјеру односи на земљиште означено као к.ч.бр. 193/45, звана Неплодно - улица Маршала Тита, улица, површине 115 м², к.ч.бр. 193/44, звана Неплодно -улица Маршала Тита, улица, површине 108 м² и к.ч.бр. 193/26, звана Неплодно - улица Маршала Тита, улица, површине 9 м², уписане у зк.ул.бр. 16247 к.о. СП Бања Лука као право својине Града Бања Лука са 1/1 дијела.

Наведено земљиште Град Бања Лука даје у замјену за земљиште у својини „Арагоста - инвест“ д.о.о. Бања Лука које је потпуно експрописано правоснажним рјешењем Републичке управе за геодетске и имовинско - правне послове, Подручна јединица Бања Лука, број 21.11/473-25-33/18 од 02.08.2019. године, у корист Града Бања Лука, а у сврху уређења водног режима корита ријеке Врбање и санације насипа на десној обали у насељу Чесма, а које земљиште је означено као:

- к.ч.бр. 1092/15, звана Лука, у нарави њива 3. класе, површине 2115 м², уписана у ЛН бр. 545 к.о. Врбања 2 као право својине „Арагоста - инвест“ д.о.о. Бања Лука, са 1/1 дијела.

Члан 2.

Тржишна вриједност земљишта у својини Града Бања Лука које се даје у замјену износи 213.440,00 КМ, док тржишна вриједност експрописаног земљишта у својини „Арагоста – инвест“ д.о.о. Бања Лука износи 211.500,00 КМ.

Члан 3.

„Арагоста - инвест“ д.о.о. Бања Лука дужно је да плати Граду Бања Лука износ од 1.940,00 КМ на име разлике у тржишној вриједности земљишта која су предмет замјене.

Члан 4.

Овлашћује се Градоначелник Града Бања Лука да, у име Града Бања Лука, закључи уговор из члана 1. ове одлуке са „Арагоста – инвестом“ д.о.о. Бања Лука, уз прибављено мишљење Правобранилаштва Републике Српске, Сједиште замјеника Бања Лука, у складу са одредбом члана 16. став 1. Закона о Правобранилаштво Републике Српске („Службени гласник Републике Српске“, број 7/18).

Члан 5.

Ова одлука ступа на снагу даном доношења, а биће објављена у Службеном гласнику Града Бања Лука.

Број: 22-013-97/26.

**ПРЕДСЈЕДНИК
СКУПШТИНЕ ГРАДА
Љубо Нинковић, с.р.**

85.

На основу члана 348. став 3. тачка д. Закона о стварним правима („Службени гласник Републике Српске“, бр. 124/08, 3/09, 58/09, 95/11, 60/15, 18/16 - одлука УС, 107/19, 1/21 - одлука УС и 119/21), члана 39. став 2. тачка 13) Закона о локалној самоуправи („Службени гласник Републике Српске“, бр. 97/16, 36/19, 61/21, 100/25 и 114/25), члана 38. Статута Града Бања Лука („Службени гласник Града Бања Лука, бр. 14/18 и 9/19), те члана 12. Одлуке о уређењу простора и грађевинском земљишту („Службени гласник Града Бања Лука“, бр. бр. 15/14, 8/15, 10/16, 4/17, 8/17, 2/18, 9/19, 19/20, 29/21 и 9/22), Скупштина града Бања Лука је, на 6. сједници, одржаној 19, 23. и 24.2, те 2.3.2026. године, донијела

О Д Л У К У
о давању сагласности за закључење
Уговора о купопродаји неизграђеног градског
грађевинског земљишта непосредном погодбом,
ради комплетирања грађевинске парцеле
са Вицановић компани д.о.о. из Лакташа

Члан 1.

Даје се сагласност на закључење Уговора о продаји неизграђеног градског грађевинског земљишта непосредном погодбом са Вицановић компани д.о.о. из Лакташа, а ради комплетирања грађевинске парцеле, и то земљиште означено као:

- к.ч.бр. 3652/2 (с.п. 13/45, 13/362 и 13/371), двориште, двориште површине 112м², уписана у ПЛ број 4578 КО Бања Лука 7, као корисник Град Бања Лука, са 1/1 дијела, по старом премјеру к.ч.бр. 13/45, кућиште и двориште као зк тијело 1, а зк тијело 2 зграда без земљишта на парцели бр. 13/45 и кућиште са двориштем у површини од 92м² уписана у зк.ул.бр. 7908 КО СП Бања Лука, са правом својине Град Бања Лука са 1/1 дијела,

к.ч.бр. 13/362, градилиште у махали, градилиште површине 10м², уписана у зк.ул.бр. 15419 КО СП Бања Лука, са правом својине Град Бања Лука, са 1/1 дијела,

к.ч.бр. 13/371 градилиште, градилиште у површини од 10м², уписана у зк.ул.бр. 1422 КО СП Бања Лука, са правом својине Град Бања Лука;

- к.ч.бр. 3652/14 (с.п. 13/423), двориште, двориште у површини од 7м², уписана у ПЛ број 4578 КО Бања Лука 7, као корисник Град Бања Лука са 1/1 дијела, по старом премјеру к.ч.бр. 13/423 ораница врт, ораница у површини од 7м², уписана у зк.ул.бр. 42 КО СП Бања Лука, са правом својине Град Бања Лука, са 1/1 дијела;

- к.ч.бр. 3652/4 (с.п. 13/357) двориште, двориште површине 102м², уписана у ПЛ број 4578 КО Бања Лука 7, као корисник Град Бања Лука, са 1/1 дијела, по старом премјеру к.ч.бр. 13/357, ораница врт ораница површине 102м², уписана у зк. ул.бр. 42 КО СП Бања Лука, као својина Град Бања Лука, са 1/1 дијела;

- дио к.ч.бр. 3652/13 (с.п. 13/360 и 13/420), двориште, двориште површине 22м², уписана у ПЛ број 5246 КО Бања Лука 7, као супосједник „Вицановић компани“ д.о.о. Лакташи, са 4/22 дијела и Град Бања Лука са 18/22 дијела, по старом премјеру 13/360, ораница, врт ораница 18м², уписан у зк.ул.бр. 42 КО СП Бања Лука, са правом својине Град Бања Лука са 1/1 дијела, и к.ч.бр. 13/420 градилиште, градилиште у површини од 4м², уписано у зк.ул.бр. 1413 КО СП Бања Лука, са правом својине „Вицановић компани“ д.о.о. Лакташи са 1/1 дијела;

- дио к.ч.бр. 3652/12 (с.п. 13/419 и 13/368), двориште, двориште површине 60м² уписане у ПЛ број 4971, КО Бања Лука 7, као супосјед „Вицановић компани“ д.о.о. Лакташи, са 32/60 дијела и Град Бања Лука, са 28/60 дијела, по старом премјеру к.ч.бр. 13/419, градилиште, градилиште површине 28м², уписана у зк.ул.бр. 1422 КО СП Бања Лука, са правом својине Град Бања Лука, са 1/1 дијела, и к.ч.бр. 13/368, градилиште, градилиште у површини од 32м², уписана у зк.ул.бр. 1413 КО СП Бања Лука са правом својине „Вицановић компани“ д.о.о. Лакташи са 1/1 дијела;

- к.ч.бр. 3652/11 (с.п. 13/418), двориште, двориште површине 11м², уписане у ПЛ број 4578, КО Бања Лука 7, као корисник Град Бања Лука, са 1/1 дијела, по старом премјеру к.ч.бр. 13/418, кућни пут неплодно, неплодно површине 11м², уписана у зк.ул.бр. 15419 КО СП Бања Лука, са правом својине Град Бања Лука са 1/1 дијела;

- к.ч.бр. 3655/2 (с.п. 13/372 и 13/361), Фра Грге Мартића, двориште површине 16м², уписана у ПЛ број 4578 КО Бања

Лука 7, као корисник Град Бања Лука, са 1/1 дијела, по старом премјеру к.ч.бр. 13/372, кућиште и двориште, кућиште са двориштем у површини 9м², уписано у зк.ул.бр. 7908, КО СП Бања Лука, са правом својине Град Бања Лука, са 1/1 дијела и к.ч.бр. 13/361, градилиште у махали, градилиште површине 7м², уписано у зк.ул.бр. 15419, КО СП Бања Лука, са правом својине Град Бања Лука, са 1/1 дијела;

- дио к.ч.бр. 3653/1 (с.п. 13/369 и 13/165), Мирка Вишњића, градилиште површине 259м², уписана у ПЛ број 4967, КО Бања Лука 7, као супосјед „Вицановић компани“ д.о.о. Лакташи, са 169/267 и Град Бања Лука, са 98/267 дијела, по старом премјеру к.ч.бр. 13/369 градилиште, градилиште у површини 98м², уписано у зк.ул.бр. 1422, КО СП Бања Лука, са правом својине Град Бања Лука, са 1/1 дијела и к.ч.бр. 13/165 градилиште, градилиште површине 161м², уписано у зк.ул.бр. 1413, КО СП Бања Лука, са правом својине „Вицановић компани“ д.о.о. Лакташи, са 1/1 дијела;

- дио к.ч.бр. 3653/2 (с.п. 13/370 и 13/364), Мирка Вишњића, градилиште површине 33м², уписане у ПЛ број 4968 КО Бања Лука 7, као супосјед „Вицановић компани“ д.о.о. Лакташи, са 12/38 и Град Бања Лука, са 26/38, по старом премјеру к.ч.бр.13/370, градилиште, градилиште површине 23м², уписана у зк.ул.бр. 1422, КО СП Бања Лука, са правом својине Град Бања Лука, са 1/1 дијела и к.ч.бр. 13/364, градилиште, градилиште површине 10м², уписана у зк.ул.бр. 1413, КО СП Бања Лука, са правом својине „Вицановић компани“ д.о.о. Лакташи, са 1/1 дијела;

- к.ч.бр. 3653/3 (с.п. 13/358), Мирка Вишњића, градилиште у површини од 41м², уписана у ПЛ број 4578, КО Бања Лука 7, корисник Град Бања Лука, са 1/1 дијела, по старом премјеру к.ч.бр. 13/358, ораница врт, ораница површине 41 м², уписана у зк.ул.бр. 42 КО СП Бања Лука, са правом својине Град Бања Лука, са 1/1 дијела;

- дио к.ч.бр. 3653/4 (с.п. 13/359 и 13/421), Мирка Вишњића, градилиште у површини од 5м², уписана у ПЛ број 4968, КО Бања Лука 7, као супосједник „Вицановић компани“ д.о.о. Лакташи, са 12/38 и Град Бања Лука, са 26/38 дијела, по старом премјеру к.ч.бр. 13/359, ораница врт, ораница површине 3м², уписана у зк.ул.бр. 42 КО СП Бања Лука, са правом својине Град Бања Лука, са 1/1 дијела и к.ч.бр. 13/421, градилиште, градилиште површине 2м², уписан у зк.ул.бр. 1413, КО СП Бања Лука, са правом својине „Вицановић компани“ д.о.о. Лакташи, са 1/1 дијела;

- дио к.ч.бр. 3653/5 (с.п. 13/422), М.Вишњића, градилиште површине 8 м², уписана у ПЛ број 4967, КО Бања Лука 7, као супосјед „Вицановић компани“ д.о.о. Лакташи, са 169/267 и Град Бања Лука, са 98/267 дијела, по старом премјеру к.ч.бр. 13/422, градилиште, градилиште у површини од 8м², уписано у зк.ул.бр. 1413, КО СП Бања Лука, као право својине „Вицановић компани“ д.о.о. Лакташи, са 1/1 дијела.

Члан 2.

Вицановић компани д.о.о. Лакташи, дужан је платити накнаду за земљиште у износу од 559.980,00 КМ (словима: пет стотина педесет девет хиљада и девет стотина осамдесет конвергибилних марака КМ) или 1220,00 КМ по 1 м³ (у површини од укупно 459,00 м²), а што ће се регулисати уговором између Града Бања Лука и „Вицановић компани“ д.о.о. Лакташи.

Члан 3.

Овлашћује се Градоначелник града Бања Лука да, у име Града, закључи уговор из члана 1. ове одлуке са Вицановић компани д.о.о. Лакташи из Лакташа.

Члан 4.

Ова одлука ступа на снагу даном доношења, а биће објављена у Службеном гласнику Града Бања Лука.

Број: 22-013-98/26.

ПРЕДСЈЕДНИК
СКУПШТИНЕ ГРАДА
Љубо Нинковић, с.р.

86.

На основу члана 39. Закона о локалној самоуправи („Службени гласник Републике Српске“, бр. 97/16, 36/19, 61/21, 100/25 и 114/25) и члана 38. Статута Града Бања Лука („Службени гласник Града Бања Лука“, бр. 14/18 и 9/19), Скупштина града Бања Лука је, разматрајући Приједлог одлуке о измјени дијела Регулационог плана стамбеног насеља „Шарговац 1“, на 6. сједници, одржаној 19. 23. и 24.2, те 2.3.2026. године, донијела

ЗАКЉУЧАК

I Скупштина Града задужује градоначелника и надлежна одјељења у Градској управи да формирају комисију која ће утврдити, колико на подручју града Бања Лука, има изграђених уселих зграда, а за које из одређених разлога није обављен технички пријем и нису добиле употребну дозволу, те утврдити разлоге због чега напријед наведене процедуре нису проведене и која ће предложити рјешења за сваку зграду појединачно, на основу којих би се могао обавити технички пријем и прибавити употребна дозвола и на тај начин омогућити власницима станова да их укњиже као своје власништво, региструју у Фискалном регистру непокретности Пореске управе Републике Српске и плаћају порез на непокретности.

II Овај закључак ступа на снагу даном доношења и биће објављен у Службеном гласнику Града Бања Лука.

Број: 22-013-45/26.

ПРЕДСЈЕДНИК
СКУПШТИНЕ ГРАДА
Љубо Нинковић, с.р.

ГРАДОНАЧЕЛНИК**87.**

На основу члана 59. и члана 82. став 3. Закона о локалној самоуправи („Службени гласник Републике Српске“, бр. 97/16, 36/19, 61/21, 100/25 и 114/25), члана 83. Статута Града Бања Лука („Службени гласник Града Бања Лука“, бр. 14/18 и 9/19) и члана 19. став 2. Правилника о додјели средстава за подршку пронаталитетној политици Града Бања Лука („Службени гласник Града Бања Лука“, бр. 37/22, 25/24, 18/25 и 6/26) Градоначелник, доноси

РЈЕШЕЊЕ

о именовану Комисије за додјелу средстава удружењима чији су циљеви усмјерени на унапређење пронаталитетних мјера

I - О захтјеву удружења за додјелу финансијских средстава одлучује Комисија, коју именујем у сљедећем саставу:

1. Неда Симић - Жерајић, председник,
2. Марија Бабић, члан и
3. Тијана Бојечко, члан.

II - Задатак Комисије је да разматра захтјеве, провјерава њихову комплетност и врши избор удружења којима ће бити одобрена средства, а у складу са одредбама

Правилника о додјели средстава за подршку пронаталитетној политици Града Бања Лука („Службени гласник Града Бања Лука“, бр. 37/22, 25/24. 18/25 и 6/26); да разматра достављене извјештаје о утрошку додјелих средстава за суфинансирање активности и да о томе извјештава надлежно одјељење.

III - Рјешење бр. 11 -Г-2346/25 од 4 7.2025. године, ставља се ван снаге.

IV - Ово рјешење ступа на снагу даном доношења, а биће објављено у Службеном гласнику Града Бања Лука.

Број: 11-Г-635/26.
Дана, 3.3.2026. год.

ГРАДОНАЧЕЛНИК
Драшко Станивуковић, с.р.

88.

На основу члана 59. Закона о локалној самоуправи („Службени гласник Републике Српске“, бр. 97/16, 36/19, 61/21, 100/25 и 114/25), члана 102. став 6. Закона о предшколском васпитању и образовању („Службени гласник Републике Српске“, број 100/25) и члана 67. Статута Града Бања Лука („Службени гласник Града Бања Лука“, бр. 14/18 и 9/19), Градоначелник Града Бања Лука, доноси

ЗАКЉУЧАК

о давању сагласности на Одлуку о социоекономским и другим категоријама статуса родитеља и утврђивању различитих новчаних учешћа родитеља за трошкове услуга ЈУ Центар за предшколско васпитање и образовање Бања Лука

1. Даје се сагласност на Одлуку о социоекономским и другим категоријама статуса родитеља и утврђивању различитих новчаних учешћа родитеља за трошкове услуга ЈУ Центар за предшколско васпитање и образовање Бања Лука, број: 01-272/26, донијет на сједници Управног одбора ЈУ „Центар за предшколско васпитање и образовање“ Бања Лука одржаној 26.02.2026. године.

2. Овај закључак ступа на снагу са даном доношења, а биће објављен у Службеном гласнику Града Бања Лука.

Образложење

Управни одбор ЈУ „Центар за предшколско васпитање и образовање“ Бања Лука, на сједници одржаној 26.02.2026. године донио је Одлуку о социоекономским и другим категоријама статуса родитеља и утврђивању различитих новчаних учешћа родитеља за трошкове услуга ЈУ Центар за предшколско васпитање и образовање Бања Лука, под бројем: 01-272/26.

У члану 102. став 6. Закона о предшколском васпитању и образовању („Службени гласник Републике Српске“, број 100/25) прописано је да Управни одбор установе, уз сагласност оснивача, може дефинисати социоекономске или друге категорије статуса родитеља у складу са којима ће бити утврђени различити новчани износи учешћа родитеља за трошкове услуге коју пружа предшколска установа.

Такође, у име оснивача Градоначелник даје сагласност на Статут и друга општа акта установа чији је оснивач Град.

С обзиром на наведено, а у смислу члана 59. Закона о локалној самоуправи („Службени гласник Републике Српске“, бр. 97/16, 36/19, 61/21, 100/25 и 114/25), члана 102. став 6. Закона о предшколском васпитању и образовању („Службени гласник Републике Српске“, број 100/25) и члана 67. Статута Града Бања Лука („Службени гласник Града Бања Лука“, бр. 14/18 и 9/19), одлучено је као у диспозитиву овог закључка.

Број: 11-Г-625/26.
Дана, 2.3.2026. год.

ГРАДОНАЧЕЛНИК
Драшко Станивуковић, с.р.

89.

На основу чл. 47. и 49. Закона о уређењу простора и грађењу („Службени гласник Републике Српске“, бр. 40/13, 106/15, 3/16 и 84/19), члана 59. Закона о локалној самоуправи („Службени гласник Републике Српске“, бр. 97/16, 36/19, 61/21, 100/25 и 114/25), члана 67. Статута Града Бањалука („Службени гласник Града Бањалука, бр. 14/18 и 9/19) и тачке VIII Одлуке о изради Регулационог плана „Центар - Југ“ („Службени гласник Града Бањалука“, број 31/23), на приједлог Одјељења за просторно уређење Градске управе Града Бањалука, Градоначелник Града Бања Лука, доноси

З А К Љ У Ч А К
о поновном утврђивању Нацрта
Регулационог плана „Центар - Југ“

1. Поново се утврђује Нацрт Регулационог плана „Центар-Југ“ (у даљем тексту: Нацрт).

2. Нацрт Регулационог плана „Центар - Југ“, утврђен Закључком Градоначелника бр. 11-Г-3193/25 од 04.09.2025.год. („Службени гласник Града Бањалука“, број 28/25), који је био изложен на јавни увид у периоду од 25.09.2025. године до 25.10.2025.године, на основу прихватања достављених приједлога, мишљења и примједби значајно је измијењен, те се као такав поново излаже на јавни увид.

3. Нацрт се излаже на поновни јавни увид у просторијама предузећа „Routing“, д.о.о. Бањалука, Ул. Првог крајишког корпуса бр. 16, просторијама Градске управе Града Бањалука, просторијама Мјесне заједнице „Центар 1“, сваког дана, осим суботе, недјеље и државног празника у времену од 08.00 до 16.00 часова, а трајаће осам дана од дана истека рока за објављивање.

4. За вријеме поновног јавног увида свако физичко и правно лице може дати мишљење, примједбе и приједлоге на Нацрт, уписом у свеску која ће се налазити у просторији у којој је Нацрт изложен, или у форми дописа Градској управи Града Бањалука - Одјељењу за просторно уређење.

5. О мјесту, датуму почетка и трајању поновног јавног увида, као и мјесту и датуму јавног излагања нацрта Плана јавност ће бити обавијештена путем „Гласа Српске“ и „Независних новина“ осам дана прије почетка јавног увида и четири дана од почетка излагања нацрта на јавни увид.

6. Одјељење за просторно уређење обавијестиће огласом власнике некретнина на подручју обухваћеном Планом о поновном јавном увиду.

7. Овај закључак ступа на снагу са даном доношења, а биће објављен у Службеном гласнику Града Бања Лука.

Број: 11-Г-636/26.

ГРАДОНАЧЕЛНИК

Дана, 3.3.2026. год.

Драшко Станивуковић, с.р.

С А Д Р Ж А Ј

СКУПШТИНА ГРАДА:

51. Одлука о скраћењу рока за предлагање Одлуке о висини вриједности непокретности по зонама на територији Града Бања Лука за 2026. годину.....1
52. Одлука о висини вриједности непокретности по зонама на територији Града Бања Лука за 2026. годину.....2
53. Одлука о кредитном задужењу Града Бања Лука за финансирање капиталних инвестиција. (Кредитна средства биће искористићена за финансирање капиталне инвестиције „Реконструкција путева за насеља Мотике, Куљани и Пријечани).....7
54. Одлука о измени дијела Регулационог плана стамбеног насеља „Шарговац 1“.....7
55. Одлука о измени дијела Регулационог плана „Нова Варош“ за простор између улица: Крајишких бригада, Триве Амелице, Краља Петра II Карађорђевића, Паве Радана, Јована Дучића и Ранка Шипке у Бањалуци.....9
56. Одлука о измени дијела Регулационог плана за саобраћајно чвориште код „Кастела“ у Бањалуци.....10
57. Одлука о измени дијела Регулационог плана „Лауш 4“.....11
58. Одлука о ревизији Регулационог плана за простор између улица Бранка Поповића, Деспота Стефана Лазаревића, магистралног пута Бањалука - Приједор и нове саобраћајнице.....12
59. Одлука о измени дијела Регулационог плана „Паприковац - Петрићевац“ - секција „Ц“, „Е“, „Ф“, „Г“, и „Х“.....14
60. Одлука о измени дијела Регулационог плана „Центар - Исток“.....15
61. Одлука о изради Регулационог плана дијела насеља „Драгочај - Југ“.....17
62. Одлука о измени дијела Регулационог плана стамбеног насеља „Старчевица“.....18

63. Одлука о ревизији Регулационог плана за простор између улица Књаза Милоша, браће Пиштетић, браће Подгорник, Проте Николе Костића и железничке пруге Бањалука - Добој.....19
64. Одлука о измени дијела Регулационог плана стамбеног насеља Дракулић у Бањалуци.....21
65. Одлука о престанку важења Одлуке о измени дијела Регулационог плана „Паприковац - Петрићевац“ - зона „Б“.....22
66. Одлука о уврштавању спомен - обиљежја жртвама усташког терора 02.08.1941. године у Дуралама, у МЗ Пријаковци на Листу споменика и спомен - обиљежја од великог значаја за Град Бања Луку.....22
67. Одлука о додјели у закуп под посебним условима пословних просторија у приземљу објекта у Улици Петра Великог број 125, у Бањалуци, са припадајућим фудбалским игралиштем - ФК „Рекреативо“ и Фудбалском клубу „СБА“ Бањалука.....22
68. Одлука о додјели у закуп под посебним условима ПП бр 55, у Улици Симе Матавуља бр. 10 - Ансамблу „Пријатељи са Врбаса“ Бањалука.....23
69. Одлука о додјели у закуп под посебним условима ПП бр 198, у Улици Ђуре Ђаковића бр. 12 - Удружењу просвјетних радника „Ипак се окреће“ и Удружењу грађана „Сабрање“.....23
70. Одлука о додјели у закуп под посебним условима Пословног простора на 1. спрату у објекту бивше МЗ „Обилићево“ који се налази у Улици Цара Лазара 20 - Удружењу пензионера Града Бањалука.....24
71. Одлука о издавању у закуп пословног простора број ПР-3 (стари број 14), који се налази у Улици Краља Петра I Карађорђевића број 113.....24
72. Одлука о додјели на кориштење земљишта у власништву Града Бањалука - Фудбалском клубу „Младост“ Залужани.....24

73. **Одлука** о додјели на коршптење земљиште у власништву Града Бањалука - Фудбалском клубу „Змијање“ Бањалука.....25
74. **Закључак** о усвајању Програма мјера и план систематске превентивне дезинфекције, дезинсекције и дератизације за град Бања Лука за 2026 годину.....25
75. **Закључак** о давању сагласности на Програм рада и финансијски план ЈЗУ „Дом здравља“ у Бањалуци за 2025. годину.....36
76. **Закључак** о усвајању Извјештаја о пословању са Финансијским извјештајем Јавне установе „Центар за социјални рад“ Бања Лука, за 2024. годину.....36
77. **Закључак** о давању сагласности на Програм рада и Финансијски план Јавне установе „Центар за социјални рад“ Бања Лука, за 2025. годину.....36
78. **Закључак** о усвајању Извјештаја о пословању ЈУ СЦ „Борик“ за 2024. годину.....37
79. **Закључак** о давању сагласности на Програм пословања ЈУ СЦ „Борик“ за 2025. годину.....37
80. **Закључак** о усвајању Извјештаја о раду Центра за развој пољопривреде и села Бања Лука за 2024. годину.....37
81. **Закључак** о прихватању Плана пословања Водовод а.д. Бањалука за 2025. годину.....37
82. **Закључак** о прихватању Плана пословања за 2025. годину Еко топлане Бања Лука д.о.о. Бања Лука.....37
83. **Одлука** о скраћењу рока за предлагање Одлуке о давању сагласности на закључење Уговора о замјени некретнина које су у својини Града Бања Лука за некретнине које су у својини „Арагоста - инвест“ д.о.о. Бања Лука.....38
84. **Одлука** о давању сагласности на закључење Уговора о замјени некретнина које су у својини Града Бања Лука за некретнине које су у својини „Арагоста - инвест“ д.о.о. Бања Лука.....38
85. **Одлука** о давању сагласности за закључење Уговора о купопродаји неизграђеног градског грађевинског земљишта непосредном погодбом, ради комплетирања грађевинске парцеле са Вицановић компани д.о.о. из Лакташа.....38
86. **Закључак** уз Одлуку о измјени дијела Регулационог плана стамбеног насеља „Шарговац 1“.....40

ГРАДОНАЧЕЛНИК:

87. **Рјешење** о именовању Комисије за додјелу средстава удружењима чији су циљеви усмјерени на унапређење пронаталитетних мјера.....40
88. **Закључак** о давању сагласности на Одлуку о социоекономским и другим категоријама статуса родитеља и утврђивању различитих новчаних учешћа родитеља за трошкове услуга ЈУ Центар за предшколско васпитање и образовање.....40
89. **Закључак** о поновном утврђивању нацрта Регулационог плана „Центар – Југ“.....41

¹ ИЗДАВАЧ: Скупштина града Бања Лука, Трг српских владара бр. 1. – Телефон: 244-444- Излази у складу са потребама. Одговорни уредник: ИВАН КУКАВИЦА. Штампана: Служба за заједничке послове