ПЛАН ПРЕУЗИМАЊА ЗА ИЗГРАЂЕНУ ПРВЕ ФАЗЕ АУТОПУТА БАЊА ЛУКА - МЛИНИШТА, ДИОНИЦА БАЊА ЛУКА ЈУГ - МРКОЊИЋ ГРАД, НА ТЕРИТОРИЈИ ГРАДА БАЊА ЛУКА

ПЛАН ПРОСТОРНЕ ОРГАНИЗАЦИЈЕ

ЛЕГЕНДА:

- ГРАНИЦА ОБУХВАТА ПЛАНА НА ТЕРИТОРИЈИ ГРАДА БАЊА ЛУКА
- ГРАНИЦА ОБУХВАТА ПЛАНА НА ТЕРИТОРИЈИ ОПШТИНЕ МРКОЊИЋ ГРАД
- ДИО КАТАСТАРСКЕ ОПШТИНЕ РАЈУНЕ НА ТЕРИТОРИЈИ ГРАДА БАЊА ЛУКА
- ПЛАНИРАНИ АУТО-ПУТ
- ПОЉОПРИВРЕДНО ЗЕМЉИШТЕ
- ШУМЕ И ШУМСКО ЗЕМЉИШТЕ
- ВОДЕ И ВОДНО ЗЕМЉИШТЕ
- САОБРАЋАЈНЕ ПОВРШИНЕ
- ГРОБЉЕ
- ЗЕЛЕНЕ ПОВРШИНЕ
- ЗЕЛЕНЕ ПОВРШИНЕ СПЕЦИЈАЛНЕ НАМЈЕНЕ

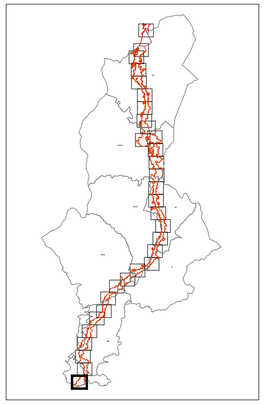
ГРАЂЕВИНСКИ ДИО

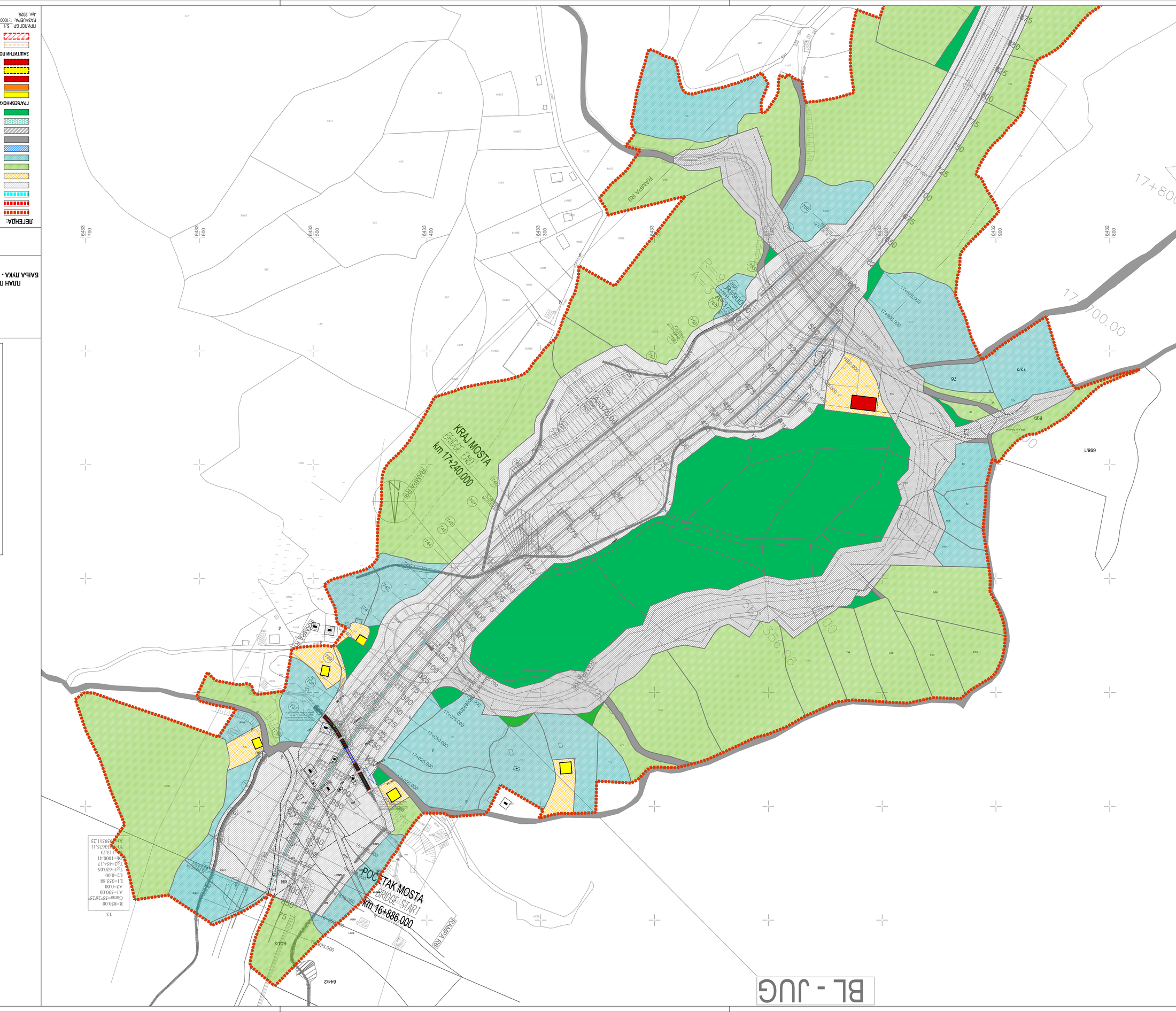
- ПОСТОЈЕЋИ СТАМБЕНИ ОБЈЕКТИ
- ПОСТОЈЕЋИ СТАМБЕНО-ПОСЛОВНИ ОБЈЕКТИ
- ПОСТОЈЕЋИ ПОСЛОВНИ ОБЈЕКТИ
- ПЛАНИРАНИ СТАМБЕНИ ОБЈЕКТИ
- ПЛАНИРАНИ ПОСЛОВНИ ОБЈЕКТИ

ЗАШТИТНИ ПОЈАСЕВИ

- ЗАШТИТНИ ПОЈАС ВОДОТОКА
- ЗАШТИТНИ ПОЈАС ДАЛЕКОВОДА

Извештај за прибављање сагласности "ЈП" а.д.о. Бања Ријека
ул. Бања Ријека 78 000 Бања Лука
тел: 051 316 000 факс: 051 316 001
ПРИЛОГ бр. 5.1
РАЗМЈЕРА: 1:1000
Јун, 2025.





BL - JUG

Šibovi

18+0.00

18+100.00

18+200.00

18+300.00

18+400.00

18+500.00

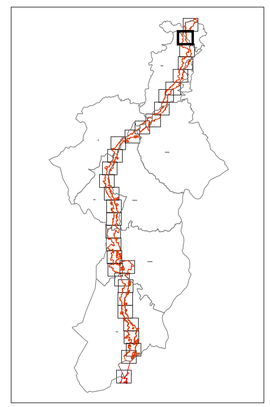
18+600.00

KM 18

18+000.00

V R A N O V A C

G A J E V I



С

З

И

Ј

ПЛАН ПАРЦЕЛАЦИЈЕ ЗА ИЗГРАДЊУ ПРВЕ ФАЗЕ АУТОПУТА БАЊА ЛУКА - МЛИНИШТА, ДИОНИЦА БАЊА ЛУКА ЈУГ - МРКОЊИЋ ГРАД, НА ТЕРИТОРИЈИ ГРАДА БАЊА ЛУКА

ПЛАН ПРОСТОРНЕ ОРГАНИЗАЦИЈЕ

ЛЕГЕНДА:

- ГРАНИЦА ОБУХВАТА ПЛАНА НА ТЕРИТОРИЈИ ГРАДА БАЊА ЛУКА
- ГРАНИЦА ОБУХВАТА ПЛАНА НА ТЕРИТОРИЈИ ОПШТИНЕ МРКОЊИЋ ГРАД
- ДИО КАТАСТАРСКЕ ОПШТИНЕ РАЦУНЕ НА ТЕРИТОРИЈИ ГРАДА БАЊА ЛУКА
- ПЛАНИРАНИ АУТО-ПУТ
- ГРАЂЕВИНСКО ЗЕМЉИШТЕ
- ШУМЕ И ШУМСКО ЗЕМЉИШТЕ
- ПОЉОПРИВРЕДНО ЗЕМЉИШТЕ
- ВОДЕ И ВОДНО ЗЕМЉИШТЕ
- САОБРАЋАЈНЕ ПОВРШИНЕ
- ГРОБЉЕ
- ЗЕЛЕНЕ ПОВРШИНЕ
- ЗЕЛЕНЕ ПОВРШИНЕ СПЕЦИЈАЛНЕ НАМЈЕНЕ

ГРАЂЕВИНСКИ ФОНД

- ПОСТОЈЕЋИ СТАМБЕНИ ОБЈЕКТИ
- ПОСТОЈЕЋИ СТАМБЕНО-ПОСЛОВНИ ОБЈЕКТИ
- ПОСТОЈЕЋИ ПОСЛОВНИ ОБЈЕКТИ
- ПЛАНИРАНИ СТАМБЕНИ ОБЈЕКТИ
- ПЛАНИРАНИ ПОСЛОВНИ ОБЈЕКТИ

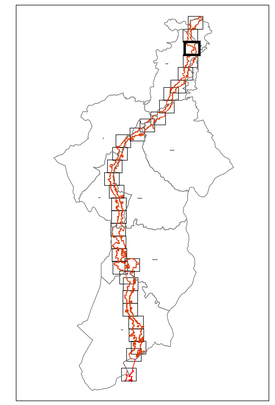
ЗАШТИТНИ ПОЈАСЕВИ

- ЗАШТИТНИ ПОЈАС ВОДОТОКА
- ЗАШТИТНИ ПОЈАС ДАЛЕКОВОДА

ПРИЛОГ БР._5.2_
РАЗМЈЕРА: 1:1000
Јул, 2025.

Институт за грађевинарство "ИГ" д.о.о. Бања Лука
Краља Петра I Карађорђевића 82 ВВ
78 000 Бања Лука
тел. 051 348 360
факс 051 348 372





С
З
И
Ј

ПЛАН ПАРЦЕЛАЦИЈЕ ЗА ИЗГРАДЊУ ПРВЕ ФАЗЕ АУТОПУТА БАЊА ЛУКА - МЛИНИШТА, ДИОНИЦА БАЊА ЛУКА ЈУГ - МРКОЊИЋ ГРАД, НА ТЕРИТОРИЈИ ГРАДА БАЊА ЛУКА

ПЛАН ПРОСТОРНЕ ОРГАНИЗАЦИЈЕ

ЛЕГЕНДА:

- ГРАНИЦА ОБУХВАТА ПЛАНА НА ТЕРИТОРИЈИ ГРАДА БАЊА ЛУКА
- ГРАНИЦА ОБУХВАТА ПЛАНА НА ТЕРИТОРИЈИ ОПШТИНЕ МРКОЊИЋ ГРАД
- ДИО КАТАСТАРСКЕ ОПШТИНЕ РАЦУНЕ НА ТЕРИТОРИЈИ ГРАДА БАЊА ЛУКА
- ПЛАНИРАНИ АУТО-ПУТ
- ГРАЂЕВИНСКО ЗЕМЉИШТЕ
- ШУМЕ И ШУМСКО ЗЕМЉИШТЕ
- ПОЉОПРИВРЕДНО ЗЕМЉИШТЕ
- ВОДЕ И ВОДНО ЗЕМЉИШТЕ
- САОБРАЋАЈНЕ ПОВРШИНЕ
- ГРОБЉЕ
- ЗЕЛЕНЕ ПОВРШИНЕ
- ЗЕЛЕНЕ ПОВРШИНЕ СПЕЦИЈАЛНЕ НАМЈЕНЕ

ГРАЂЕВИНСКИ ФОНД

- ПОСТОЈЕЋИ СТАМБЕНИ ОБЈЕКТИ
- ПОСТОЈЕЋИ СТАМБЕНО-ПОСЛОВНИ ОБЈЕКТИ
- ПОСТОЈЕЋИ ПОСЛОВНИ ОБЈЕКТИ
- ПЛАНИРАНИ СТАМБЕНИ ОБЈЕКТИ
- ПЛАНИРАНИ ПОСЛОВНИ ОБЈЕКТИ

ЗАШТИТНИ ПОЈАСЕВИ

- ЗАШТИТНИ ПОЈАС ВОДОТОКА
- ЗАШТИТНИ ПОЈАС ДАЛЕКОВОДА

ПРИЛОГ БР.: 5.3
РАЗМЈЕРА: 1:1000
Јун, 2025.

Институт за грађевинарство "ИГ" д.о.о. Бања Лука
Бања Лука • Теодора Дружинића 82 бб
78 000 Бања Лука
тел: 051-348 350
факс: 051-348-371

ПЛАН ПРЕПЛАНИРАЊЕ ЗА ИЗГРАДБУ ПРВЕ ФАЗЕ АУТОПУТА БАЊА ЛУКА - МЛИНИШТА, ДИОНИЦА БАЊА ЛУКА ЈУГ - МРКОЊИЋ ГРАД, НА ТЕРИТОРИЈИ ГРАДА БАЊА ЛУКА

ПЛАН ПРОСТОРНЕ ОРГАНИЗАЦИЈЕ

ЛЕГЕНДА:

- ГРАНИЦА ОБУХВАТА ПЛАНА НА ТЕРИТОРИЈИ ГРАДА БАЊА ЛУКА
- ГРАНИЦА ОБУХВАТА ПЛАНА НА ТЕРИТОРИЈИ ОПШТИНЕ МРКОЊИЋ ГРАД
- ДИО КАТАСТАРСКЕ ОПШТИНЕ РАЈУЊЕ НА ТЕРИТОРИЈИ ГРАДА БАЊА ЛУКА
- ПЛАНИРАНИ АУТО-ПУТ
- ПОЉОПРИВРЕДНО ЗЕМЉИШТЕ
- ШУМЕ И ШУМСКО ЗЕМЉИШТЕ
- ГРАЂЕВИНСКО ЗЕМЉИШТЕ
- ПОЉОПРИВРЕДНО ЗЕМЉИШТЕ
- ВОДЕ И ВОДНО ЗЕМЉИШТЕ
- САОБРАЋАЈНЕ ПОВРШИНЕ
- ГРОБЉЕ
- ЗЕЛЕНЕ ПОВРШИНЕ
- ЗЕЛЕНЕ ПОВРШИНЕ СПЕЦИЈАЛНЕ НАМЈЕНЕ

ГРАЂЕВИНСКИ ФОНД

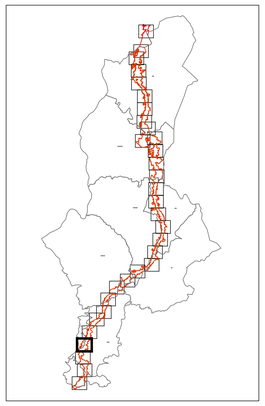
- ПОСТОЈЕЋИ СТАМБЕНИ ОБЈЕКТИ
- ПОСТОЈЕЋИ СТАМБЕНО-ПОСЛОВНИ ОБЈЕКТИ
- ПОСТОЈЕЋИ ПОСЛОВНИ ОБЈЕКТИ
- ПЛАНИРАНИ СТАМБЕНИ ОБЈЕКТИ
- ПЛАНИРАНИ ПОСЛОВНИ ОБЈЕКТИ

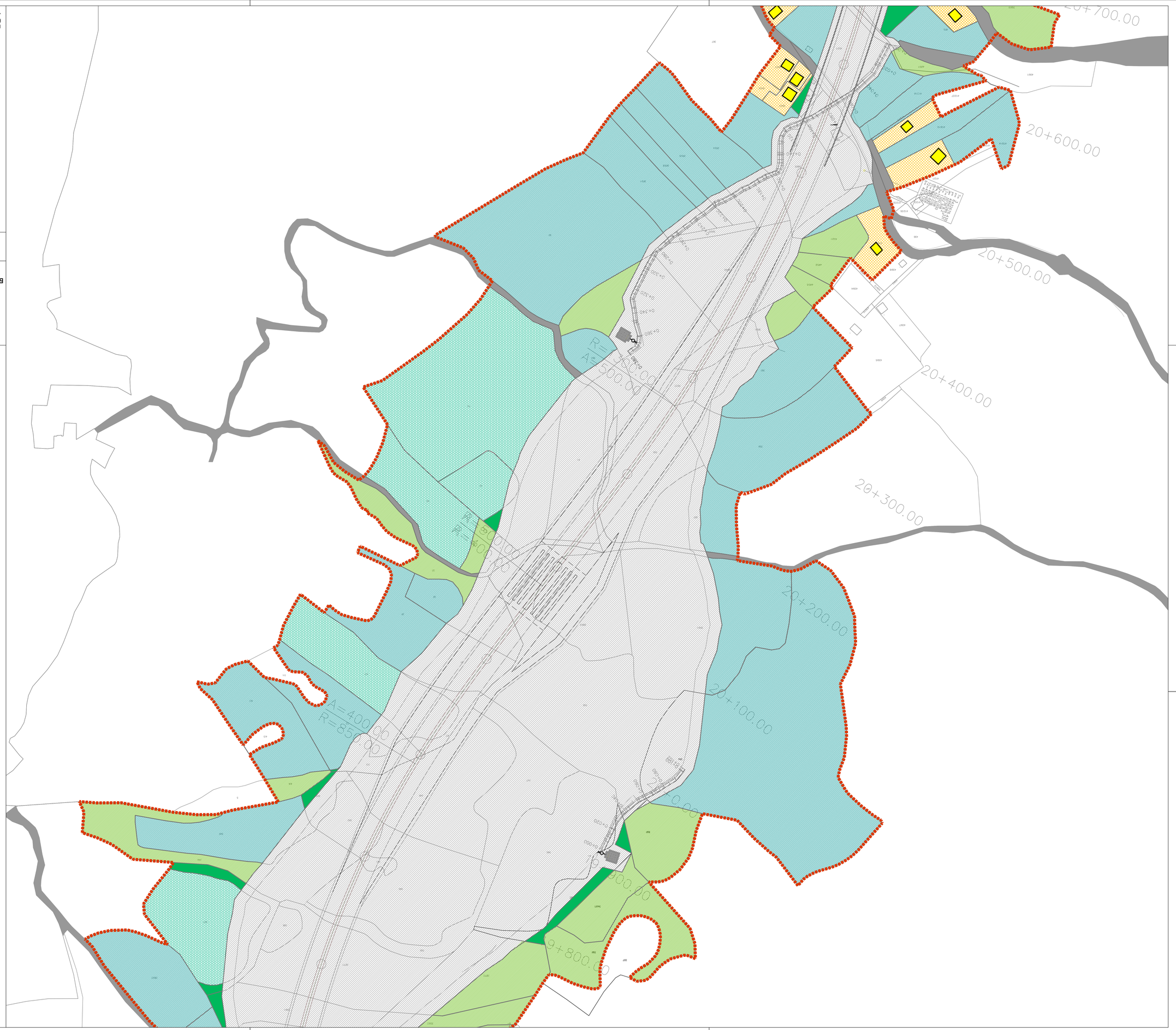
ЗАШТИТНИ ПОЈАСЕВИ

- ЗАШТИТНИ ПОЈАС ВОДОТОКА
- ЗАШТИТНИ ПОЈАС ДАЛЕКОВОДА

Изготвил за проблемите "НГ"
Бања Грађевинарство ад
ул. Бања Лука
тел. 051 216 000
факс 051 316 000
ЈМБГ 803 345 27

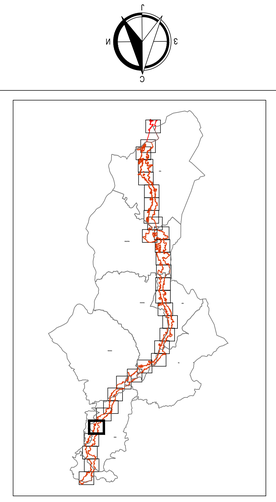
ПРИЛОГ бр. 5.4
РАЗМЈЕРА: 1:1000
Јун, 2025.

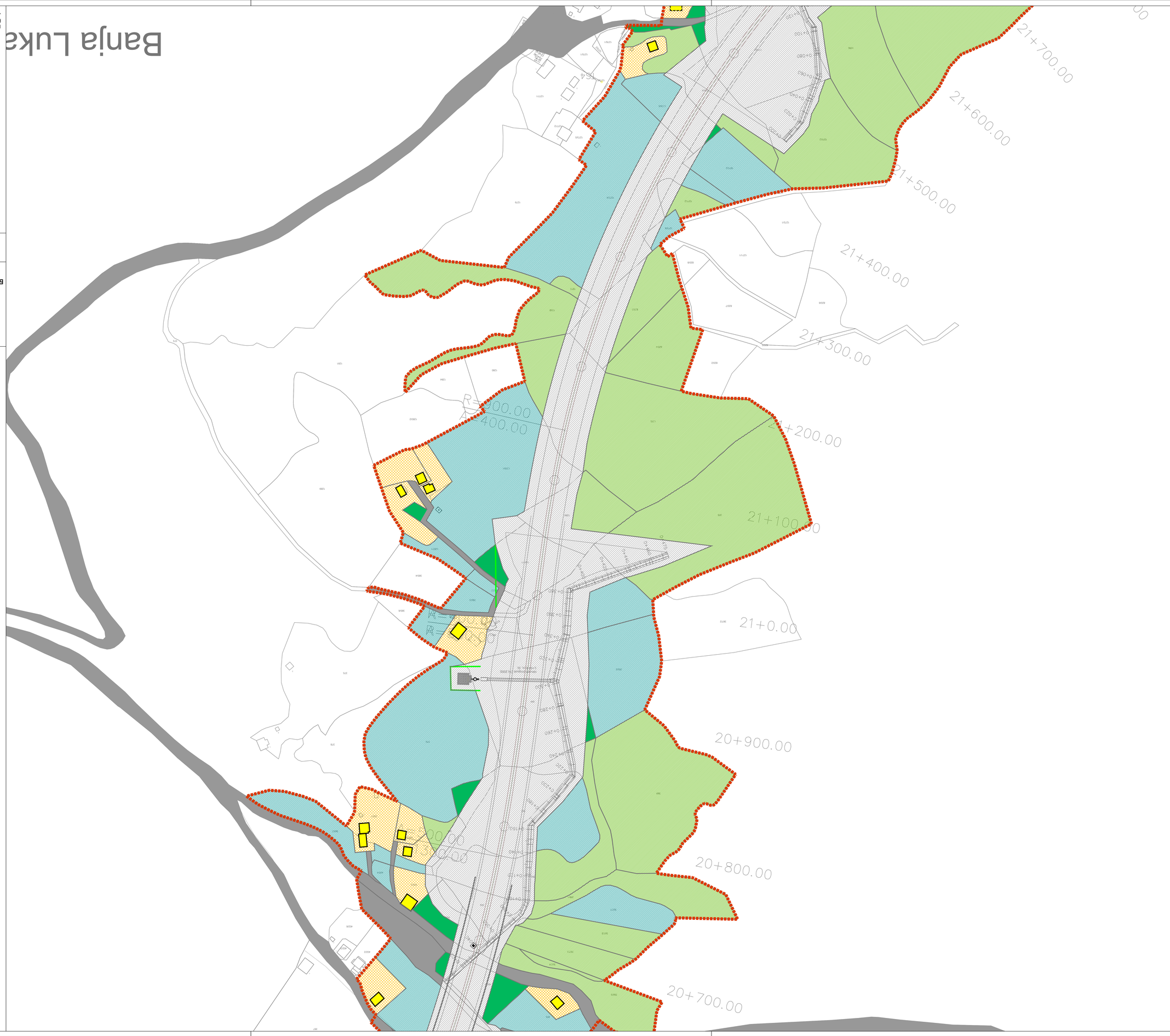




ПЛАН ПРОСТОРНЕ ОРГАНИЗАЦИЈЕ

ПЛАН ПАРЦЕЛАЦИЈЕ ЗА ИЗГРАДЊУ ПРВЕ ФАЗЕ АУТОПУТА БАЊА ЛУКА - МИНИЋИ, ДИОНИЦА БАЊА ЛУКА ЈУГ - МРКОЊИЋ ГРАД, НА ТЕРИТОРИЈИ ГРАДА БАЊА ЛУКА





ЛЕГЕНДА:

- ГРАНИЦА ОБУХВАТА ПЛАНА НА ТЕРИТОРИЈИ ГРАДА БАЊА ЛУКА
- ГРАНИЦА ОБУХВАТА ПЛАНА НА ТЕРИТОРИЈИ ОПШТИНЕ МРКОЊИЋ ГРАД
- ДИО КАТАСТАРСКЕ ОПШТИНЕ РАЈУЊЕ НА ТЕРИТОРИЈИ ГРАДА БАЊА ЛУКА
- ПЛАНИРАНИ АУТО-ПУТ
- ГРАЂЕВИНСКО ЗЕМЉИШТЕ
- ШУМЕ И ШУМСКО ЗЕМЉИШТЕ
- ПОЉОПРИВРЕДНО ЗЕМЉИШТЕ
- ВОДЕ И ВОДНО ЗЕМЉИШТЕ
- САОБРАЋАЈНЕ ПОВРШИНЕ
- ГРОБЉЕ
- ЗЕЛЕНЕ ПОВРШИНЕ
- ЗЕЛЕНЕ ПОВРШИНЕ ОТЕЉУЈАЊЕ НАМЈЕНЕ

ГРАЂЕВИНСКИ ФОНД

- ПОСТОЈЕЋИ СТАМБЕНИ ОБЈЕКТИ
- ПОСТОЈЕЋИ СТАМБЕНО-ПОСЛОВНИ ОБЈЕКТИ
- ПОСТОЈЕЋИ ПОСЛОВНИ ОБЈЕКТИ
- ПЛАНИРАНИ СТАМБЕНИ ОБЈЕКТИ
- ПЛАНИРАНИ ПОСЛОВНИ ОБЈЕКТИ

ЗАШТИТНИ ПОЈАСЕВИ

- ЗАШТИТНИ ПОЈАС ВОДОТОКА
- ЗАШТИТНИ ПОЈАС ДАЛЕКОВОДА

ПРИПОЈ бр. 5.5
РАЗМЈЕРА: 1:1000
јун, 2025

Институт за урбанизам републике српске
Бања Лука | Краља Петра I Карађорђевића 81 лб
Тел: 051 216 000
факс 051 303 327

ПЛАН ПРОСТОРНЕ ОРГАНИЗАЦИЈЕ

ПЛАН ПАРЦЕЛАЦИЈЕ ЗА ИЗГРАДЊУ ПРВЕ ФАЗЕ АУТОПУТА БАЊА ЛУКА - МИНИЋИ, ДИОНИЦА БАЊА ЛУКА ЈУГ - МРКОЊИЋ ГРАД, НА ТЕРИТОРИЈИ ГРАДА БАЊА ЛУКА

ЛЕГЕНДА:

- ГРАНИЦА ОБУХВАТА ПЛАНА НА ТЕРИТОРИЈИ ГРАДА БАЊА ЛУКА
- ГРАНИЦА ОБУХВАТА ПЛАНА НА ТЕРИТОРИЈИ ОПШТИНЕ МРКОЊИЋ ГРАД
- ЈАВНО КАТАСТАРСКЕ ОПШТИНЕ РАЗЛИЧЕ НА ТЕРИТОРИЈИ ГРАДА БАЊА ЛУКА
- ПЛАНИРАНИ АУТО-ПУТ
- ГРАЂЕВИНСКО ЗЕМЉИШТЕ
- ШУМСКО ЗЕМЉИШТЕ
- ПОЉОПРИВРЕДНО ЗЕМЉИШТЕ
- ВОДЕ И ВОДНО ЗЕМЉИШТЕ
- САОБРАЋАЈНЕ ПОВРШИНЕ
- ГРОБЉЕ
- ЗЕЛЕНЕ ПОВРШИНЕ
- ЗЕЛЕНЕ ПОВРШИНЕ СПЕЦИЈАЛНЕ НАМЈЕНЕ

ГРАЂЕВИНСКИ ФОНД

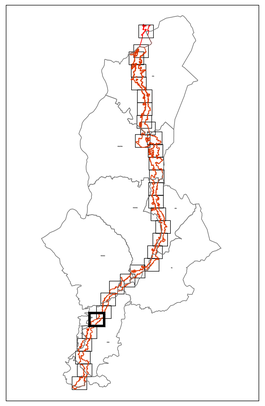
- ПОСТОЈЕЋИ СТАМБЕНИ ОБЈЕКТИ
- ПОСТОЈЕЋИ СТАМБЕНО-ПОСЛОВНИ ОБЈЕКТИ
- ПОСТОЈЕЋИ ПОСЛОВНИ ОБЈЕКТИ
- ПЛАНИРАНИ СТАМБЕНИ ОБЈЕКТИ
- ПЛАНИРАНИ ПОСЛОВНИ ОБЈЕКТИ

ЗАШТИТНИ ПОЈАСЕВИ

- ЗАШТИТНИ ПОЈАС ВОДОТОКА
- ЗАШТИТНИ ПОЈАС ДАЛЕКОВОДА

ПРИЛОГ бр. 5.6
РАЗМЈЕРА: 1:1000
Јун, 2025.

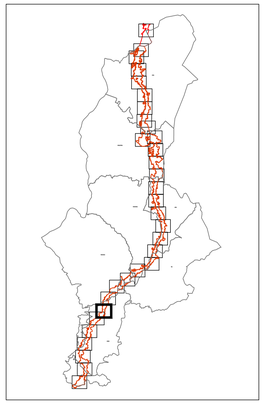
Институт за урбанизам републике српске а.д.о. Бања Лука
ул. Вука Караџића 30
тел: 051 316 000
факс: 051 316 027



ПЛАН ПРОСТОРНЕ ОРГАНИЗАЦИЈЕ

ПЛАН ПАРЦЕЛАЦИЈЕ ЗА ИЗГРАДЊУ ПРВЕ ФАЗЕ АУТОПУТА БАЊА ЈУКА - МИЛИЋИЋА, ДИОНИЦА БАЊА ЈУКА ЈУГ - МРКОЊИЋ ГРАД, НА ТЕРИТОРИЈИ ГРАДА БАЊА ЈУКА

С З И Ј



ЛЕГЕНДА:

- ГРАНИЦА ОБУХВАТА ПЛАНА НА ТЕРИТОРИЈИ ГРАДА БАЊА ЈУКА
- ГРАНИЦА ОБУХВАТА ПЛАНА НА ТЕРИТОРИЈИ ОПШТИНЕ МРКОЊИЋ ГРАД
- ДИО КАТАСТАРСКЕ ОПШТИНЕ РАЈУЊЕ НА ТЕРИТОРИЈИ ГРАДА БАЊА ЈУКА
- ПЛАНИРАНИ АУТО-ПУТ
- ШУМЕ И ШУМСКО ЗЕМЉИШТЕ
- ПОЉОПРИВРЕДНО ЗЕМЉИШТЕ
- ВОДЕ И ВОДНО ЗЕМЉИШТЕ
- САОБРАЋАЈНЕ ПОВРШИНЕ
- ГРОБЉЕ
- ЗЕЛЕНЕ ПОВРШИНЕ
- ЗЕЛЕНЕ ПОВРШИНЕ СПЕЦИЈАЛНЕ НАМЈЕНЕ

ГРАЂЕВИНСКИ ОКВИР

- ПОСТОЈЕЋИ СТАМБЕНИ ОБЈЕКТИ
- ПОСТОЈЕЋИ СТАМБЕНО-ПОСЛОВНИ ОБЈЕКТИ
- ПОСТОЈЕЋИ ПОСЛОВНИ ОБЈЕКТИ
- ПЛАНИРАНИ СТАМБЕНИ ОБЈЕКТИ
- ПЛАНИРАНИ ПОСЛОВНИ ОБЈЕКТИ

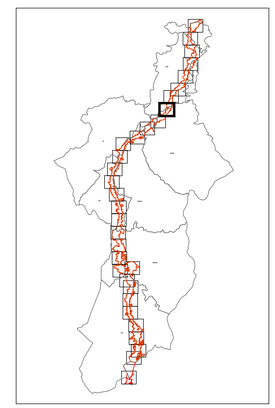
ЗАШТИТНИ ПОЈАСЕВИ

- ЗАШТИТНИ ПОЈАС ВОДОТОКА
- ЗАШТИТНИ ПОЈАС ДАЛЕКОВОДА

Институт за урбанизам републике српске а.д.о. Бања Лука
ул. Вука Караџића 30
тел: 051 316 000
факс: 051 316 027

ПРИЛОГ бр. 5.7
РАЗМЈЕРА: 1:1000
јун, 2025.





С
З
И
Ј

ПЛАН ПАРЦЕЛАЦИЈЕ ЗА ИЗГРАДЊУ ПРВЕ ФАЗЕ АУТОПУТА БАЊА ЛУКА - МЛИНИШТА, ДИОНИЦА БАЊА ЛУКА ЈУГ - МРКОЊИЋ ГРАД, НА ТЕРИТОРИЈИ ГРАДА БАЊА ЛУКА

ПЛАН ПРОСТОРНЕ ОРГАНИЗАЦИЈЕ

ЛЕГЕНДА:

- ГРАНИЦА ОБУХВАТА ПЛАНА НА ТЕРИТОРИЈИ ГРАДА БАЊА ЛУКА
- ГРАНИЦА ОБУХВАТА ПЛАНА НА ТЕРИТОРИЈИ ОПШТИНЕ МРКОЊИЋ ГРАД
- ДИО КАТАСТАРСКЕ ОПШТИНЕ РАЦУНЕ НА ТЕРИТОРИЈИ ГРАДА БАЊА ЛУКА
- ПЛАНИРАНИ АУТО-ПУТ
- ГРАЂЕВИНСКО ЗЕМЉИШТЕ
- ШУМЕ И ШУМСКО ЗЕМЉИШТЕ
- ПОЉОПРИВРЕДНО ЗЕМЉИШТЕ
- ВОДЕ И ВОДНО ЗЕМЉИШТЕ
- САОБРАЋАЈНЕ ПОВРШИНЕ
- ГРОБЉЕ
- ЗЕЛЕНЕ ПОВРШИНЕ
- ЗЕЛЕНЕ ПОВРШИНЕ СПЕЦИЈАЛНЕ НАМЈЕНЕ

ГРАЂЕВИНСКИ ФОНД

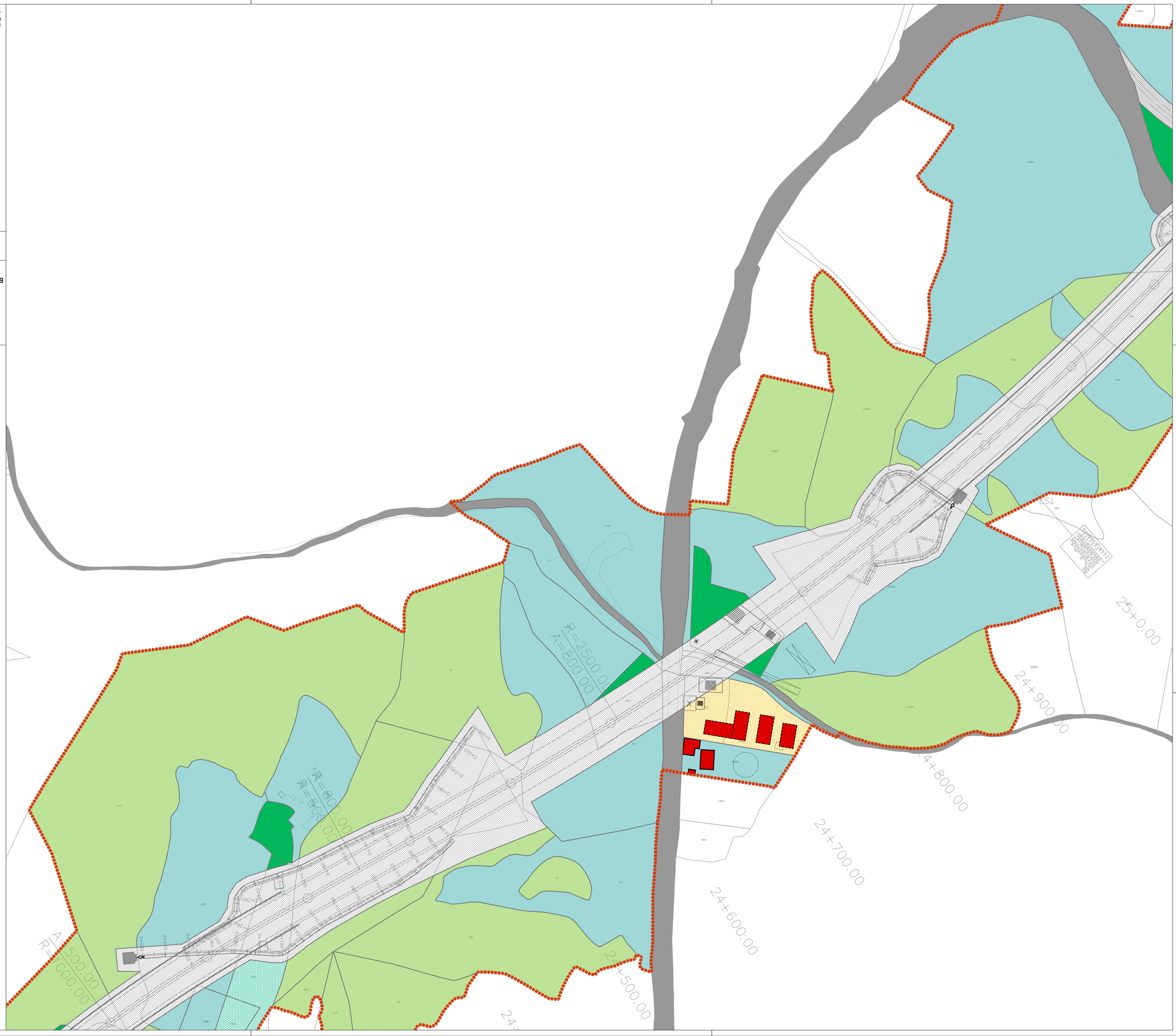
- ПОСТОЈЕЋИ СТАМБЕНИ ОБЈЕКТИ
- ПОСТОЈЕЋИ СТАМБЕНО-ПОСЛОВНИ ОБЈЕКТИ
- ПОСТОЈЕЋИ ПОСЛОВНИ ОБЈЕКТИ
- ПЛАНИРАНИ СТАМБЕНИ ОБЈЕКТИ
- ПЛАНИРАНИ ПОСЛОВНИ ОБЈЕКТИ

ЗАШТИТНИ ПОЈАСЕВИ

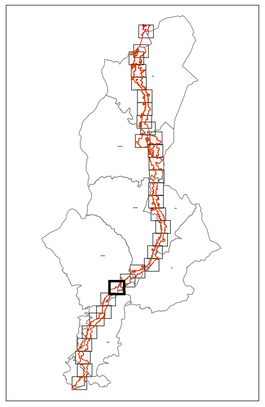
- ЗАШТИТНИ ПОЈАС ВОДОТОКА
- ЗАШТИТНИ ПОЈАС ДАЛЕКОВОДА

ПРИЛОГ БР. 5.8
РАЗМЈЕРА: 1:1000
Јун, 2025.

Институт за грађевинарство "ИГ" д.о.о. Бања Лука
Краља Петра I Карађорђевића 82 ЦВ
78 000 Бања Лука
тел. 051 348 380
факс 051 348 372



ПЛАН ПРЕПЛАНИРАНЕ ЗА ИЗГРАЖДАНЕ ПРЕВ ФАЗЕ АУТОПУТА БАНЯ ЛУКА - МЛИНИШТА, ДИОНИЦА БАЊА ЛУКА ЈУГ - МРКОЊИЋ ГРАД, НА ТЕРИТОРИЈИ ГРАДА БАЊА ЛУКА



ПЛАН ПРОСТОРНЕ ОРГАНИЗАЦИЈЕ

ЛЕГЕНДА:

- ГРАНИЦА ОБУХВАТА ПЛАНА НА ТЕРИТОРИЈИ ГРАДА БАЊА ЛУКА
- ГРАНИЦА ОБУХВАТА ПЛАНА НА ТЕРИТОРИЈИ ОПШТИНЕ МРКОЊИЋ ГРАД
- ДИО КАТАСТАРСКЕ ОПШТИНЕ РАЈУНЕ НА ТЕРИТОРИЈИ ГРАДА БАЊА ЛУКА
- ПЛАНИРАНИ АУТО-ПУТ
- ШУМЕ И ШУМСКО ЗЕМЉИШТЕ
- ПОЉОПРИВРЕДНО ЗЕМЉИШТЕ
- ВОДЕ И ВОДНО ЗЕМЉИШТЕ
- САОБРАЋАЈНЕ ПОВРШИНЕ
- ГРОБЉЕ
- ЗЕЛЕНЕ ПОВРШИНЕ
- ЗЕЛЕНЕ ПОВРШИНЕ СПЕЦИЈАЛНЕ НАМЈЕНЕ

ГРАЂЕВИНСКИ ФОНД

- ПОСТОЈЕЋИ СТАМБЕНИ ОБЈЕКТИ
- ПОСТОЈЕЋИ СТАМБЕНО-ПОСЛОВНИ ОБЈЕКТИ
- ПОСТОЈЕЋИ ПОСЛОВНИ ОБЈЕКТИ
- ПЛАНИРАНИ СТАМБЕНИ ОБЈЕКТИ
- ПЛАНИРАНИ ПОСЛОВНИ ОБЈЕКТИ

ЗАШТИТНИ ПОЈАСЕВИ

- ЗАШТИТНИ ПОЈАС ВОДОТОКА
- ЗАШТИТНИ ПОЈАС ДАЛЕКОВОДА

Институт за урбанизам Републике Српске а.д.о. Бања Лука
ул. Вука Караџића 38 тел. 051 216 000 факс 051 316 327

ПРИЛОГ бр. 5.9
РАЗМЈЕРА: 1:1000
Јун, 2025.

ПЛАН ПРЕПОРЕЧАНИ ЗА ИЗГРАДБУ ПРЕВ ФАЗЕ АУТОПУТА БАЊА ЛУКА - МЛИНИШТА, ДИОНИЦА БАЊА ЛУКА ЈУГ - МРКОЊИЋ ГРАД, НА ТЕРИТОРИЈИ ГРАДА БАЊА ЛУКА

ПЛАН ПРОСТОРНЕ ОРГАНИЗАЦИЈЕ

ЛЕГЕНДА:

- ГРАНИЦА ОБУХВАТА ПЛАНА НА ТЕРИТОРИЈИ ГРАДА БАЊА ЛУКА
- ГРАНИЦА ОБУХВАТА ПЛАНА НА ТЕРИТОРИЈИ ОПШТИНЕ МРКОЊИЋ ГРАД
- ДИО КАТАСТАРСКЕ ОПШТИНЕ РАЈУЊЕ НА ТЕРИТОРИЈИ ГРАДА БАЊА ЛУКА
- ПЛАНИРАНИ АУТО-ПУТ
- ШУМЕ И ШУМСКО ЗЕМЉИШТЕ
- ПОЉОПРИВРЕДНО ЗЕМЉИШТЕ
- ПОЉОПРИВРЕДНО ЗЕМЉИШТЕ
- ВОДЕ И ВОДНО ЗЕМЉИШТЕ
- САОБРАЋАЈНЕ ПОВРШИНЕ
- ГРОБЉЕ
- ЗЕЛЕНЕ ПОВРШИНЕ
- ЗЕЛЕНЕ ПОВРШИНЕ СПЕЦИЈАЛНЕ НАМЈЕНЕ

ГРАЂЕВИНСКИ ФОНД

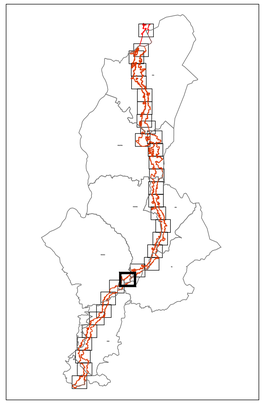
- ПОСТОЈЕЋИ СТАМБЕНИ ОБЈЕКТИ
- ПОСТОЈЕЋИ СТАМБЕНО-ПОСЛОВНИ ОБЈЕКТИ
- ПОСТОЈЕЋИ ПОСЛОВНИ ОБЈЕКТИ
- ПЛАНИРАНИ СТАМБЕНИ ОБЈЕКТИ
- ПЛАНИРАНИ ПОСЛОВНИ ОБЈЕКТИ

ЗАШТИТНИ ПОЈАСЕВИ

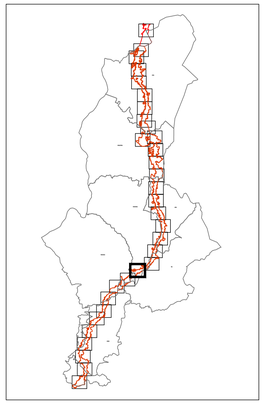
- ЗАШТИТНИ ПОЈАС ВОДОТОКА
- ЗАШТИТНИ ПОЈАС ДАЉЕКОВОДА

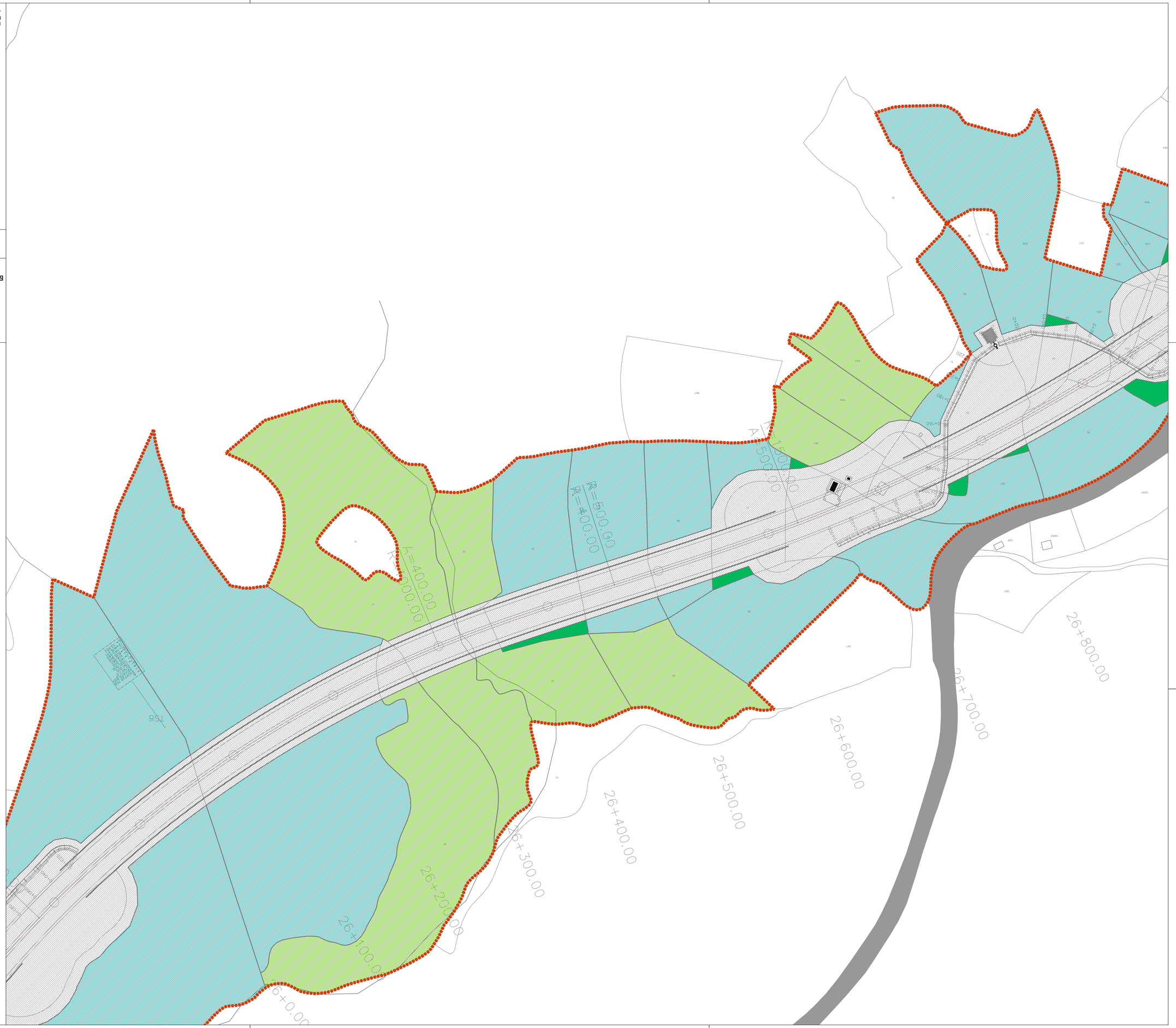
Институт за урбанизам и просторно планирање а.д.
Бања Лука | Република Српска
ул. Краља Петра I Карађорђевића бр. 69
тел: 051 216 000
факс: 051 216 001
www.urbinstitut.com

ПРИЛОГ бр. 5.10
РАЗМЈЕРА: 1:1000
јун, 2025.



ПЛАН ПРЕПЛАНИЦЕ ЗА ИЗГРАДЊУ ПРВЕ ФАЗЕ АУТОПУТА БАЊА ЛУКА - МИНИЋИЋИ, ДИОНИЦА БАЊА ЛУКА ЈУГ - МРКОЊИЋ ГРАД, НА ТЕРИТОРИЈИ ГРАДА БАЊА ЛУКА





ЛЕГЕНДА:

- ГРАНИЦА ОБУХВАТА ПЛАНА НА ТЕРИТОРИЈИ ГРАДА БАЊА ЛУКА
- ГРАНИЦА ОБУХВАТА ПЛАНА НА ТЕРИТОРИЈИ ОПШТИНЕ МРКОЊИЋ ГРАД
- ДИО КАТАСТАРСКЕ ОПШТИНЕ РАЈУНЕ НА ТЕРИТОРИЈИ ГРАДА БАЊА ЛУКА
- ПЛАНИРАНИ АУТО-ПУТ
- ПОЉОПРИВРЕДНО ЗЕМЉИШТЕ
- ШУМЕ И ШУМСКО ЗЕМЉИШТЕ
- ПОЉОПРИВРЕДНО ЗЕМЉИШТЕ
- ВОДЕ И ВОДНО ЗЕМЉИШТЕ
- САОБРАЋАЈНЕ ПОВРШИНЕ
- ГРОБЉЕ
- ЗЕЛЕНЕ ПОВРШИНЕ
- ЗЕЛЕНЕ ПОВРШИНЕ СПЕЦИЈАЛНЕ НАМЈЕНЕ

ГРАЂЕВИНСКИ ФОНД

- ПОСТОЈЕЋИ СТАМБЕНИ ОБЈЕКТИ
- ПОСТОЈЕЋИ СТАМБЕНО-ПОСЛОВНИ ОБЈЕКТИ
- ПОСТОЈЕЋИ ПОСЛОВНИ ОБЈЕКТИ
- ПЛАНИРАНИ СТАМБЕНИ ОБЈЕКТИ
- ПЛАНИРАНИ ПОСЛОВНИ ОБЈЕКТИ

ЗАШТИТНИ ПОЈАСЕВИ

- ЗАШТИТНИ ПОЈАС ВОДОТОКА
- ЗАШТИТНИ ПОЈАС ДАЛЕКОВОДА

Институт за урбанизам
Бања Лука | bl.institutzaurbanizam.rs.ba
Ул. Бана Лазића 78
тел: 051 316 000
факс: 051 316 001
ЈИБ 4401 316 0027

ПРИНОСИ бр. 5.11
РАЗМЈЕРА: 1:1000
Јун, 2025.

ПЛАН ПРОСТОРНЕ ОРГАНИЗАЦИЈЕ

ПЛАН ЗАРЕЛИЛИШЕ ЗА ИЗГРАДБУ ПРВЕ ФАЗЕ АУТОПУТА БАЊА ЈУКА - МИЊИШТА, ДИОНИЦА БАЊА ЈУКА ЈУГ - МРКОЊИЋ ГРАД, НА ТЕРИТОРИЈИ ГРАДА БАЊА ЈУКА

ПЛАН ПРОСТОРНЕ ОРГАНИЗАЦИЈЕ

ЛЕГЕНДА:

- ГРАНИЦА ОБУХВАТА ПЛАНА НА ТЕРИТОРИЈИ ГРАДА БАЊА ЈУКА
- ГРАНИЦА ОБУХВАТА ПЛАНА НА ТЕРИТОРИЈИ ОПШТИНЕ МРКОЊИЋ ГРАД
- ДИО КАТАСТАРСКЕ ОПШТИНЕ РАЈУНЕ НА ТЕРИТОРИЈИ ГРАДА БАЊА ЈУКА
- ПЛАНИРАНИ АУТО-ПУТ
- ШУМЕ И ШУМСКО ЗЕМЉИШТЕ
- ПОЉОПРИВРЕДНО ЗЕМЉИШТЕ
- ВОДЕ И ВОДНО ЗЕМЉИШТЕ
- САОБРАЋАЈНЕ ПОВРШИНЕ
- ГРОБЉЕ
- ЗЕЛЕНЕ ПОВРШИНЕ
- ЗЕЛЕНЕ ПОВРШИНЕ СПЕЦИЈАЛНЕ НАМЈЕНЕ

ГРАЂЕВИНСКИ ФОНД

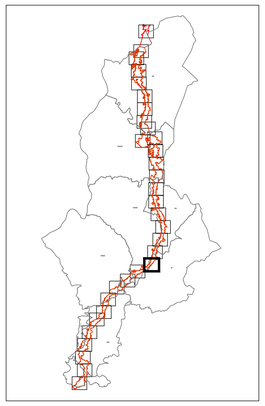
- ПОСТОЈЕЋИ СТАМБЕНИ ОБЈЕКТИ
- ПОСТОЈЕЋИ СТАМБЕНО-ПОСЛОВНИ ОБЈЕКТИ
- ПОСТОЈЕЋИ ПОСЛОВНИ ОБЈЕКТИ
- ПЛАНИРАНИ СТАМБЕНИ ОБЈЕКТИ
- ПЛАНИРАНИ ПОСЛОВНИ ОБЈЕКТИ

ЗАШТИТНИ ПОЈАСЕВИ

- ЗАШТИТНИ ПОЈАС ВОДОТОКА
- ЗАШТИТНИ ПОЈАС ДАЛЕКОВОДА

Институт за урбанизам републике српске "ИГ"
а.д.о. Бања Лука
ул. Вука Караџића бр. 38
тел: 051/316-000
факс: 051/316-327

ГРАНИЦ БР. 5.12
РАЗМЕРА: 1:1000
Јун, 2025.





ПЛАН ЗАРЕЛАЊЕ ЗА ИЗГРАДБУ ПРВЕ ФАЗЕ АУТОПУТА БАЊА ЛУКА - МИНИЋИ, ДИОНИЦА БАЊА ЛУКА ЈУГ - МРКОЊИЋ ГРАД, НА ТЕРИТОРИЈИ ГРАДА БАЊА ЛУКА

ПЛАН ПРОСТОРНЕ ОРГАНИЗАЦИЈЕ

ЛЕГЕНДА:

- ГРАНИЦА ОБУХВАТА ПЛАНА НА ТЕРИТОРИЈИ ГРАДА БАЊА ЛУКА
- ГРАНИЦА ОБУХВАТА ПЛАНА НА ТЕРИТОРИЈИ ОПШТИНЕ МРКОЊИЋ ГРАД
- ЛИНО КАТАСТАРСКЕ ОПШТИНЕ РАЗУЈЕ НА ТЕРИТОРИЈИ ГРАДА БАЊА ЛУКА
- ПЛАНИРАНИ АТО-ПУТ
- ГРАЂЕВИНСКО ЗЕМЉИШТЕ
- ШУМЕ И ШУМСКО ЗЕМЉИШТЕ
- ПОЉОПРИВРЕДНО ЗЕМЉИШТЕ
- ВОДЕ И ВОДНО ЗЕМЉИШТЕ
- САОБРАЋАЈНЕ ПОВРШИНЕ
- ГРОБЉЕ
- ЗЕЛЕНЕ ПОВРШИНЕ
- ЗЕЛЕНЕ ПОВРШИНЕ СПЕЦИЈАЛНЕ НАМЈЕНЕ

ГРАЂЕВИНСКИ ФОНД

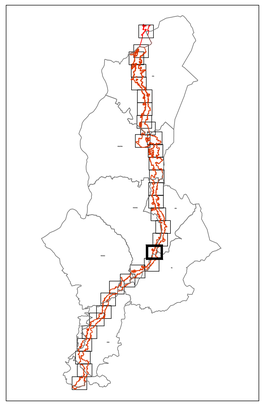
- ПОСТОЈЕЋИ СТАМБЕНИ ОБЈЕКТИ
- ПОСТОЈЕЋИ СТАМБЕНО-ПОСЛОВНИ ОБЈЕКТИ
- ПОСТОЈЕЋИ ПОСЛОВНИ ОБЈЕКТИ
- ПЛАНИРАНИ СТАМБЕНИ ОБЈЕКТИ
- ПЛАНИРАНИ ПОСЛОВНИ ОБЈЕКТИ

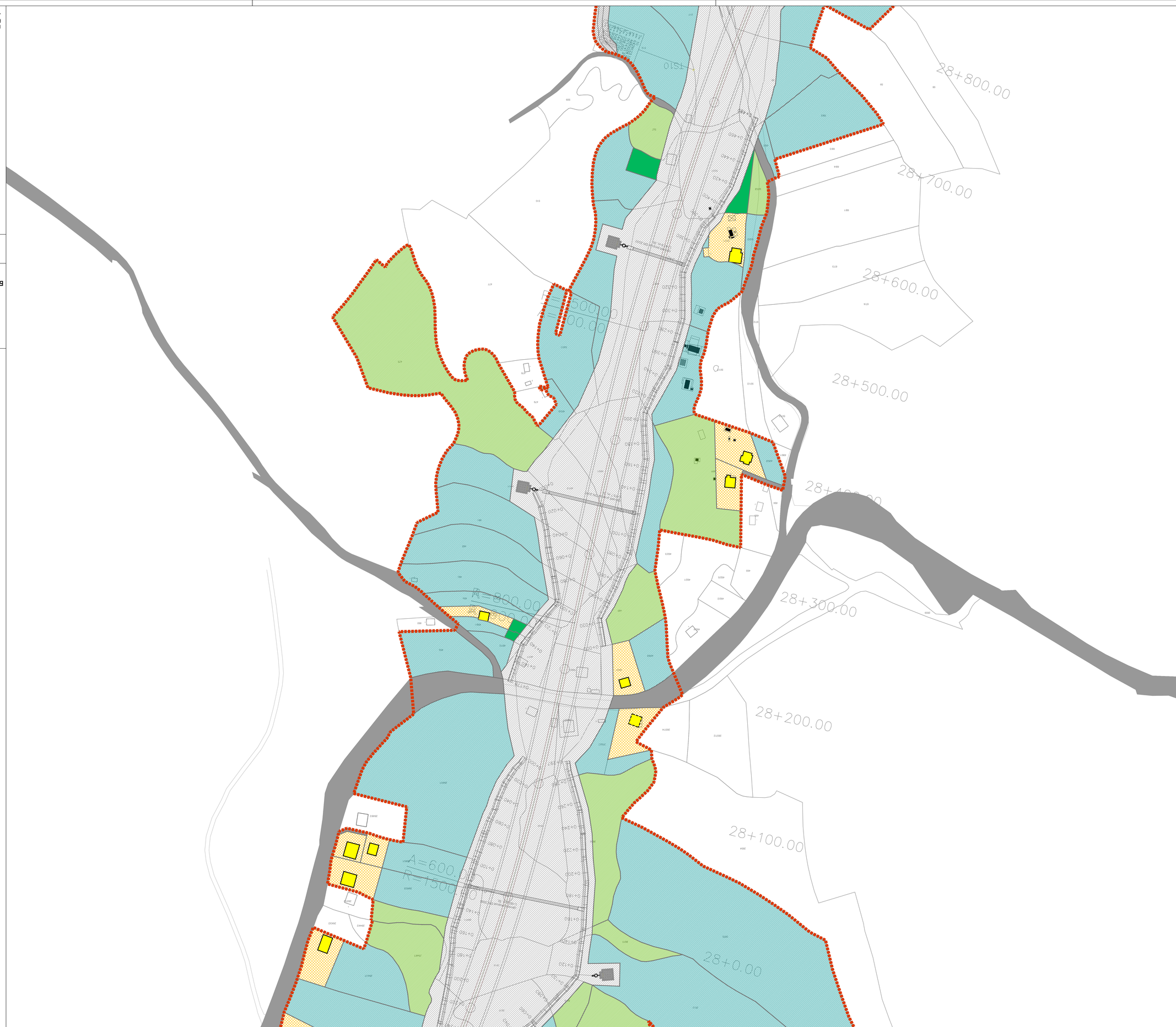
ЗАШТИТНИ ПОЈАСЕВИ

- ЗАШТИТНИ ПОЈАС ВОДОТОКА
- ЗАШТИТНИ ПОЈАС ДАЛЕКОВОДА

Институт за урбанизам Републике Српске
ул. Вука Караџића 28
78 000 Бања Лука
тел: 051 216 000
факс: 051 316 327

ГРАФИЧКИ БР. 5.13
РАЗМЈЕРА: 1:1000
ЈУН, 2025.





ПЛАН ПАРЦЕЛАЦИЈЕ ЗА ИЗГРАДЊУ ПРВЕ ФАЗЕ АУТОПУТА БАЊА ЛУКА - МИНИЋИЋИ, ДИОНИЦА БАЊА ЛУКА ЈУГ - МРКОЊИЋ ГРАД, НА ТЕРИТОРИЈИ ГРАДА БАЊА ЛУКА

ПЛАН ПРОСТОРНЕ ОРГАНИЗАЦИЈЕ

ЛЕГЕНДА:

- ГРАНИЦА ОБУХВАТА ПЛАНА НА ТЕРИТОРИЈИ ГРАДА БАЊА ЛУКА
- ГРАНИЦА ОБУХВАТА ПЛАНА НА ТЕРИТОРИЈИ ОШТИНЕ МРКОЊИЋ ГРАД
- ДИО КАТАСТАРСКЕ ОШТИНЕ РАЈУНЕ НА ТЕРИТОРИЈИ ГРАДА БАЊА ЛУКА
- ПЛАНИРАНИ АУТО-ПУТ
- ПРИВРЕДНО ЗЕМЉИШТЕ
- ШУМЕ И ШУМСКО ЗЕМЉИШТЕ
- ПОЉОПРИВРЕДНО ЗЕМЉИШТЕ
- ВОДЕ И ВОДНО ЗЕМЉИШТЕ
- САОБРАЋАЈНЕ ПОВРШИНЕ
- ГРОБЉЕ
- ЗЕЛЕНЕ ПОВРШИНЕ
- ЗЕЛЕНЕ ПОВРШИНЕ ОТЕЉУЈУЋЕ НАМЈЕНЕ

ГРАЂЕВИНСКИ ФОНД

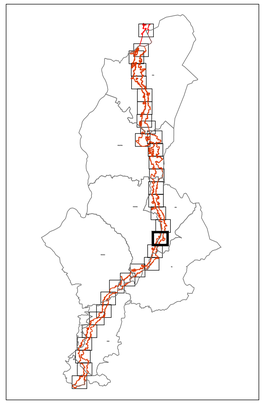
- ПОСТОЈЕЋИ СТАМБЕНИ ОБЈЕКТИ
- ПОСТОЈЕЋИ СТАМБЕНО-ПОСЛОВНИ ОБЈЕКТИ
- ПОСТОЈЕЋИ ПОСЛОВНИ ОБЈЕКТИ
- ПЛАНИРАНИ СТАМБЕНИ ОБЈЕКТИ
- ПЛАНИРАНИ ПОСЛОВНИ ОБЈЕКТИ

ЗАШТИТНИ ПОЈАСЕВИ

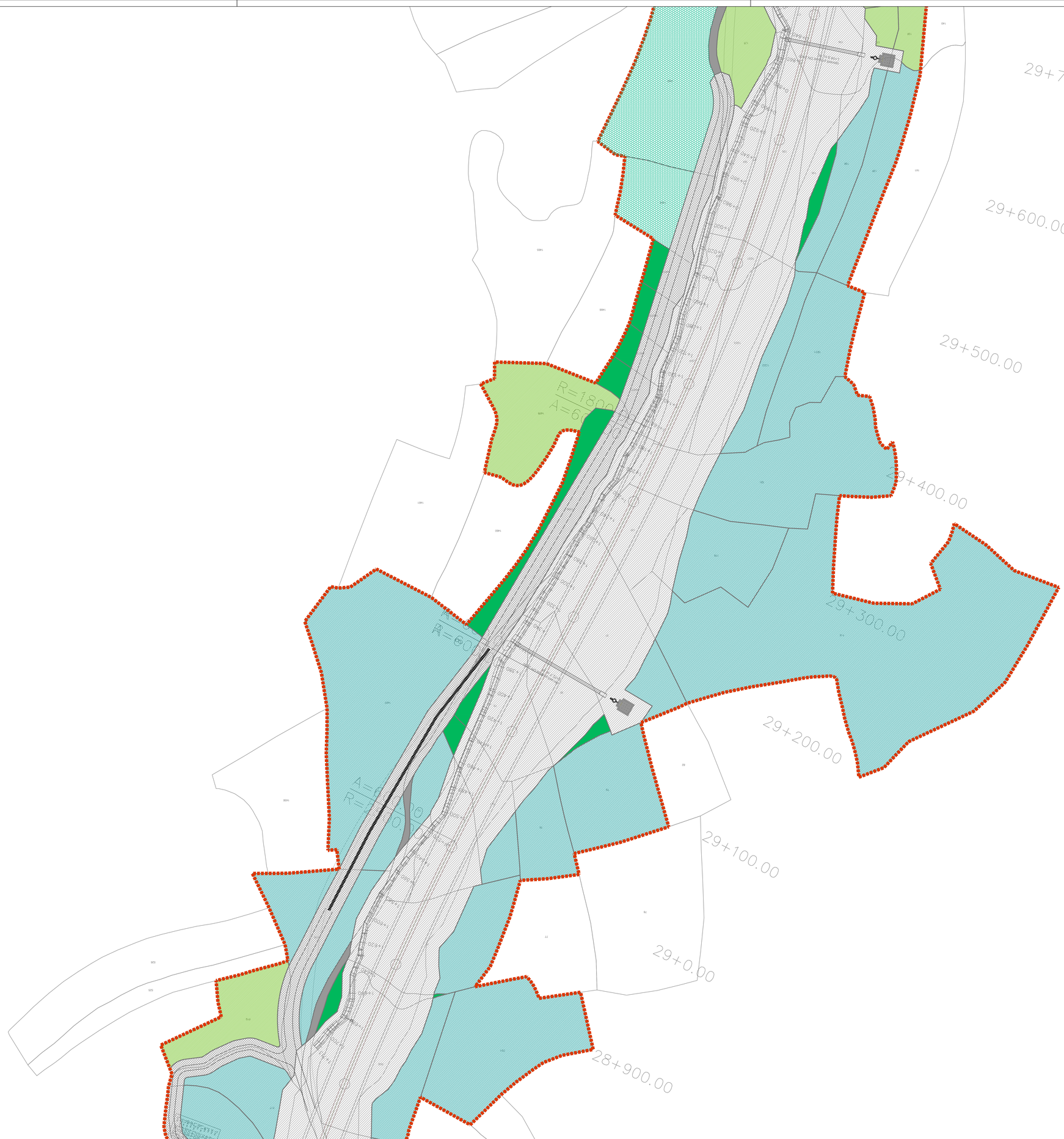
- ЗАШТИТНИ ПОЈАС ВОДОТОКА
- ЗАШТИТНИ ПОЈАС ДАЛЕКОВОДА

Институт за урбанизам републике српске а.д. Бања Лука
ул. Вука Караџића 38
тел: 051 316 000
факс: 051 316 027

ПРИНОСИ: 5.14
РАЗМЈЕРА: 1:1000
јун, 2025.







ПЛАН ПРЕЛИМИНАРНИХ ИЗВОЂАЧКИХ РАДОВА ЗА ИЗГРАДЊУ ПРВЕ ФАЗЕ АУТОПУТА БАЊА ЛУКА - МИНИЋИ, ДИОНИЦА БАЊА ЛУКА ЈУГ - МРКОЊИЋ ГРАД, НА ТЕРИТОРИЈИ ГРАДА БАЊА ЛУКА

ПЛАН ПРОСТОРНЕ ОРГАНИЗАЦИЈЕ

ЛЕГЕНДА:

- ГРАНИЦА ОБУХВАТА ПЛАНА НА ТЕРИТОРИЈИ ГРАДА БАЊА ЛУКА
- ГРАНИЦА ОБУХВАТА ПЛАНА НА ТЕРИТОРИЈИ ОПШТИНЕ МРКОЊИЋ ГРАД
- ЈАВНО КАТАСТАРСКЕ ОПШТИНЕ РАЗУЈНЕ НА ТЕРИТОРИЈИ ГРАДА БАЊА ЛУКА
- ПЛАНИРАНИ АУТО-ПУТ
- ГРАЂЕВИНСКО ЗЕМЉИШТЕ
- ШУМЕ И ШУМСКО ЗЕМЉИШТЕ
- ПОЉОПРИВРЕДНО ЗЕМЉИШТЕ
- ВОДЕ И ВОДНО ЗЕМЉИШТЕ
- САОБРАЋАЈНЕ ПОВРШИНЕ
- ГРОБЉЕ
- ЗЕЛЕНЕ ПОВРШИНЕ
- ЗЕЛЕНЕ ПОВРШИНЕ СПЕЦИЈАЛНЕ НАМЈЕНЕ

ГРАЂЕВИНСКИ ФОНД

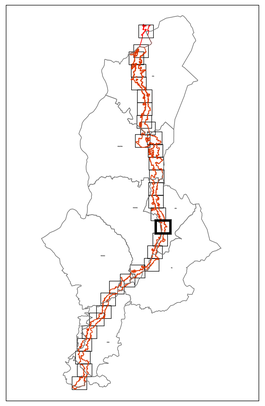
- ПОСТОЈЕЋИ СТАМБЕНИ ОБЈЕКТИ
- ПОСТОЈЕЋИ СТАМБЕНО-ПОСЛОВНИ ОБЈЕКТИ
- ПОСТОЈЕЋИ ПОСЛОВНИ ОБЈЕКТИ
- ПЛАНИРАНИ СТАМБЕНИ ОБЈЕКТИ
- ПЛАНИРАНИ ПОСЛОВНИ ОБЈЕКТИ

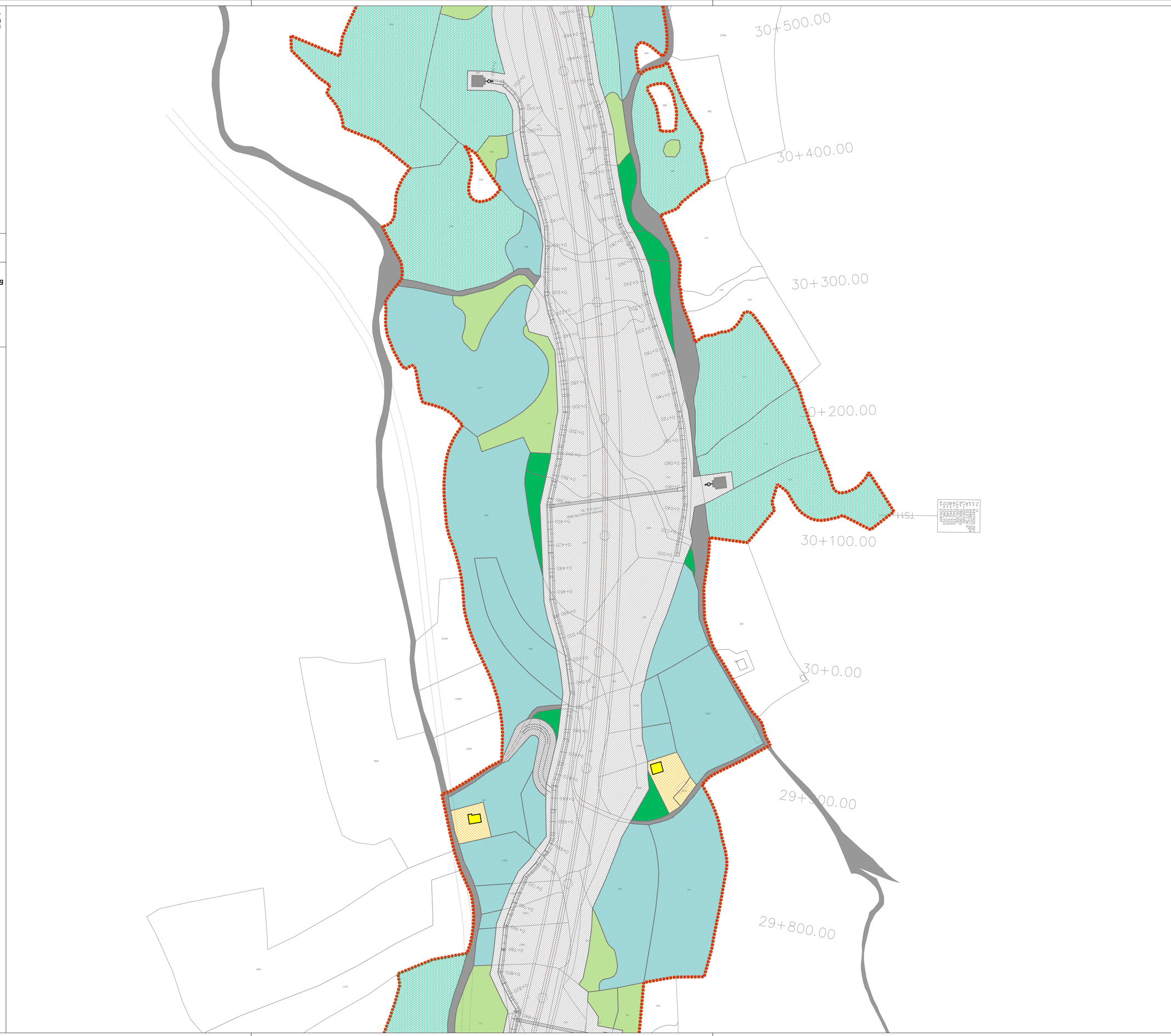
ЗАШТИТНИ ПОЈАСЕВИ

- ЗАШТИТНИ ПОЈАС ВОДОТОКА
- ЗАШТИТНИ ПОЈАС ДАЛЕКОВОДА

Институт за урбанизам Републике Српске
ул. Вука Караџића 28
78 000 Бања Лука
тел: 051 216 000
факс: 051 316 327

ПРИНОСИ ГР 5.15
РАЗМЈЕРА: 1:1000
јун, 2025.





ПЛАН ПРОСТОРНЕ ОРГАНИЗАЦИЈЕ

ПЛАН ПАРЦЕЛАЦИЈЕ ЗА ИЗГРАДЊУ ПРВЕ ФАЗЕ АУТОПУТА БАЊА ЛУКА - МИНИЋИ, ДИОНИЦА БАЊА ЛУКА ЈУГ - МРКОЊИЋ ГРАД, НА ТЕРИТОРИЈИ ГРАДА БАЊА ЛУКА

С З И Ј

ЛЕГЕНДА:

- ГРАНИЦА ОБУХВАТА ПЛАНА НА ТЕРИТОРИЈИ ГРАДА БАЊА ЛУКА
- ГРАНИЦА ОБУХВАТА ПЛАНА НА ТЕРИТОРИЈИ ОПШТИНЕ МРКОЊИЋ ГРАД
- ДИО КАТАСТАРСКЕ ОПШТИНЕ РАЈУЋЕ НА ТЕРИТОРИЈИ ГРАДА БАЊА ЛУКА
- ПЛАНИРАНИ АУТО-ПУТ
- ГРАЂЕВИНСКО ЗЕМЉИШТЕ
- ШУМЕ И ШУМСКО ЗЕМЉИШТЕ
- ПОЉОПРИВРЕДНО ЗЕМЉИШТЕ
- ВОДЕ И ВОДНО ЗЕМЉИШТЕ
- САОБРАЋАЈНЕ ПОВРШИНЕ
- ГРОБЉЕ
- ЗЕЛЕНЕ ПОВРШИНЕ
- ЗЕЛЕНЕ ПОВРШИНЕ СПЕЦИЈАЛНЕ НАМЈЕНЕ

ГРАЂЕВИНСКИ ФОНД

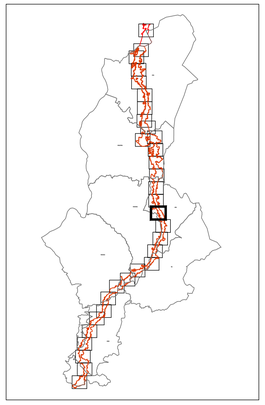
- ПОСТОЈЕЋИ СТАМБЕНИ ОБЈЕКТИ
- ПОСТОЈЕЋИ СТАМБЕНО-ПОСЛОВНИ ОБЈЕКТИ
- ПОСТОЈЕЋИ ПОСЛОВНИ ОБЈЕКТИ
- ПЛАНИРАНИ СТАМБЕНИ ОБЈЕКТИ
- ПЛАНИРАНИ ПОСЛОВНИ ОБЈЕКТИ

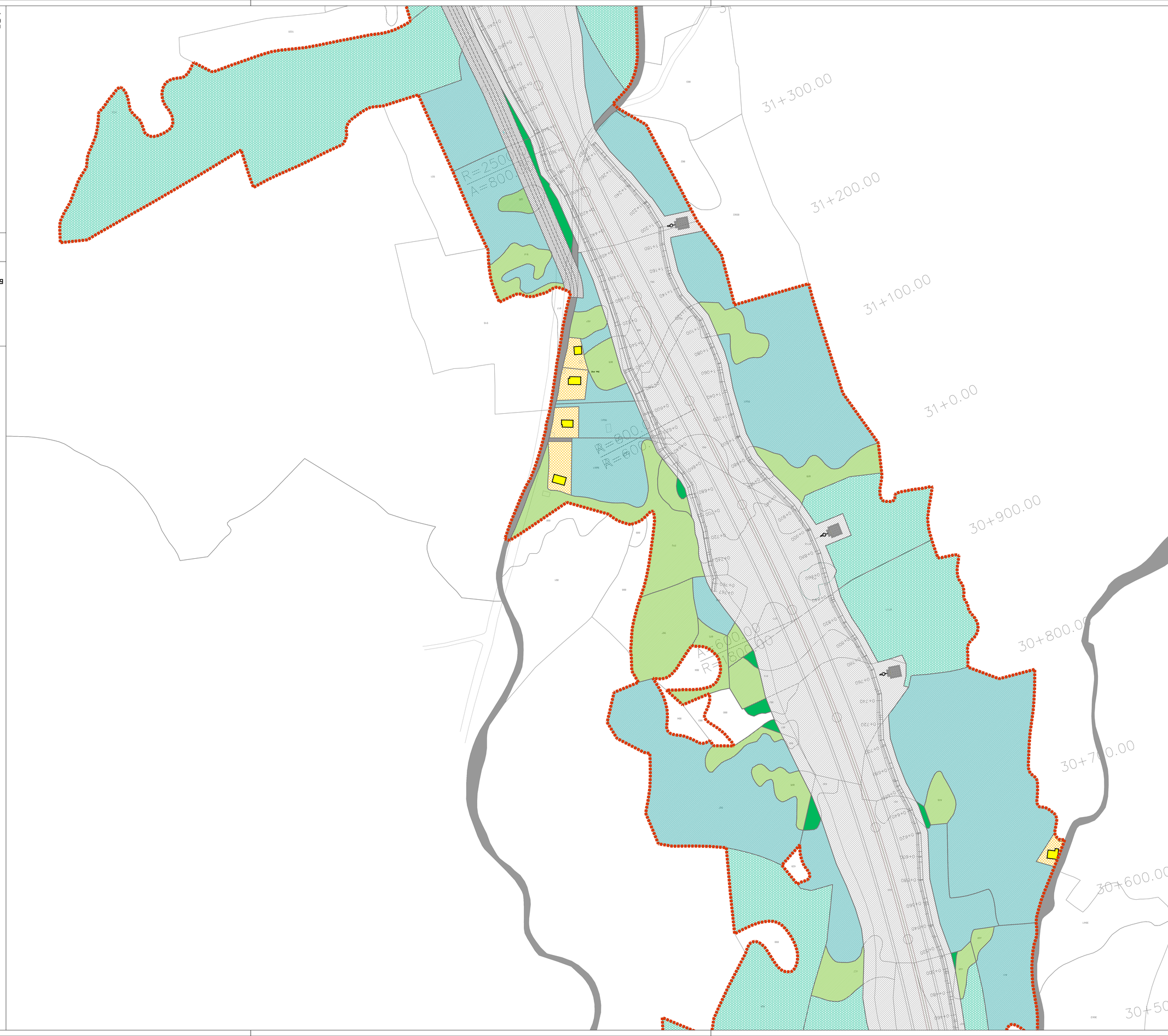
ЗАШТИТНИ ПОЈАСЕВИ

- ЗАШТИТНИ ПОЈАС ВОДОТОКА
- ЗАШТИТНИ ПОЈАС ДАЛЕКОВОДА

Институт за урбанизам Републике Српске
ул. Вука Караџића 28
тел: 051 216 000
факс: 051 216 027

ПРИНОСИ бр. 5.16
РАЗМЈЕРА: 1:1000
јун, 2025.





ПЛАН ЗА ПРЕУЗИМАЊЕ ЗА ИЗГРАДЊУ ПРВЕ ФАЗЕ АУТОПУТА БАЊА ЛУКА - МИНИЋИ, ДИОНИЦА БАЊА ЛУКА ЈУГ - МРКОЊИЋ ГРАД, НА ТЕРИТОРИЈИ ГРАДА БАЊА ЛУКА

ПЛАН ПРОСТОРНЕ ОРГАНИЗАЦИЈЕ

ЛЕГЕНДА:

- ГРАНИЦА ОБУХВАТА ПЛАНА НА ТЕРИТОРИЈИ ГРАДА БАЊА ЛУКА
- ГРАНИЦА ОБУХВАТА ПЛАНА НА ТЕРИТОРИЈИ ОПШТИНЕ МРКОЊИЋ ГРАД
- ДИО КАТАСТАРСКЕ ОПШТИНЕ РАЈУНЕ НА ТЕРИТОРИЈИ ГРАДА БАЊА ЛУКА
- ПЛАНИРАНИ АУТО-ПУТ
- ПОЉОПРИВРЕДНО ЗЕМЉИШТЕ
- ШУМЕ И ШУМСКО ЗЕМЉИШТЕ
- ПОЉОПРИВРЕДНО ЗЕМЉИШТЕ
- ВОДЕ И ВОДНО ЗЕМЉИШТЕ
- САОБРАЋАЈНЕ ПОВРШИНЕ
- ГРОБЉЕ
- ЗЕЛЕНЕ ПОВРШИНЕ
- ЗЕЛЕНЕ ПОВРШИНЕ СПЕЦИЈАЛНЕ НАМЈЕНЕ

ГРАЂЕВИНСКИ ФОНД

- ПОСТОЈЕЋИ СТАМБЕНИ ОБЈЕКТИ
- ПОСТОЈЕЋИ СТАМБЕНО-ПОСЛОВНИ ОБЈЕКТИ
- ПОСТОЈЕЋИ ПОСЛОВНИ ОБЈЕКТИ
- ПЛАНИРАНИ СТАМБЕНИ ОБЈЕКТИ
- ПЛАНИРАНИ ПОСЛОВНИ ОБЈЕКТИ

ЗАШТИТНИ ПОЈАСЕВИ

- ЗАШТИТНИ ПОЈАС ВОДОТОКА
- ЗАШТИТНИ ПОЈАС ДАЛЕКОВОДА

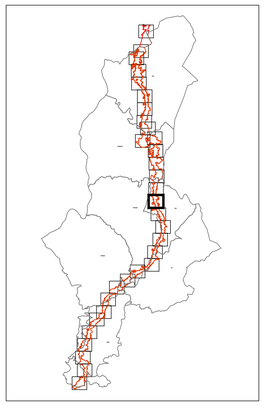
ГРАФИЧКИ ПРИКАЗ ПЛАНА ЗА ИЗГРАДЊУ ПРВЕ ФАЗЕ АУТОПУТА БАЊА ЛУКА - МИНИЋИ, ДИОНИЦА БАЊА ЛУКА ЈУГ - МРКОЊИЋ ГРАД, НА ТЕРИТОРИЈИ ГРАДА БАЊА ЛУКА

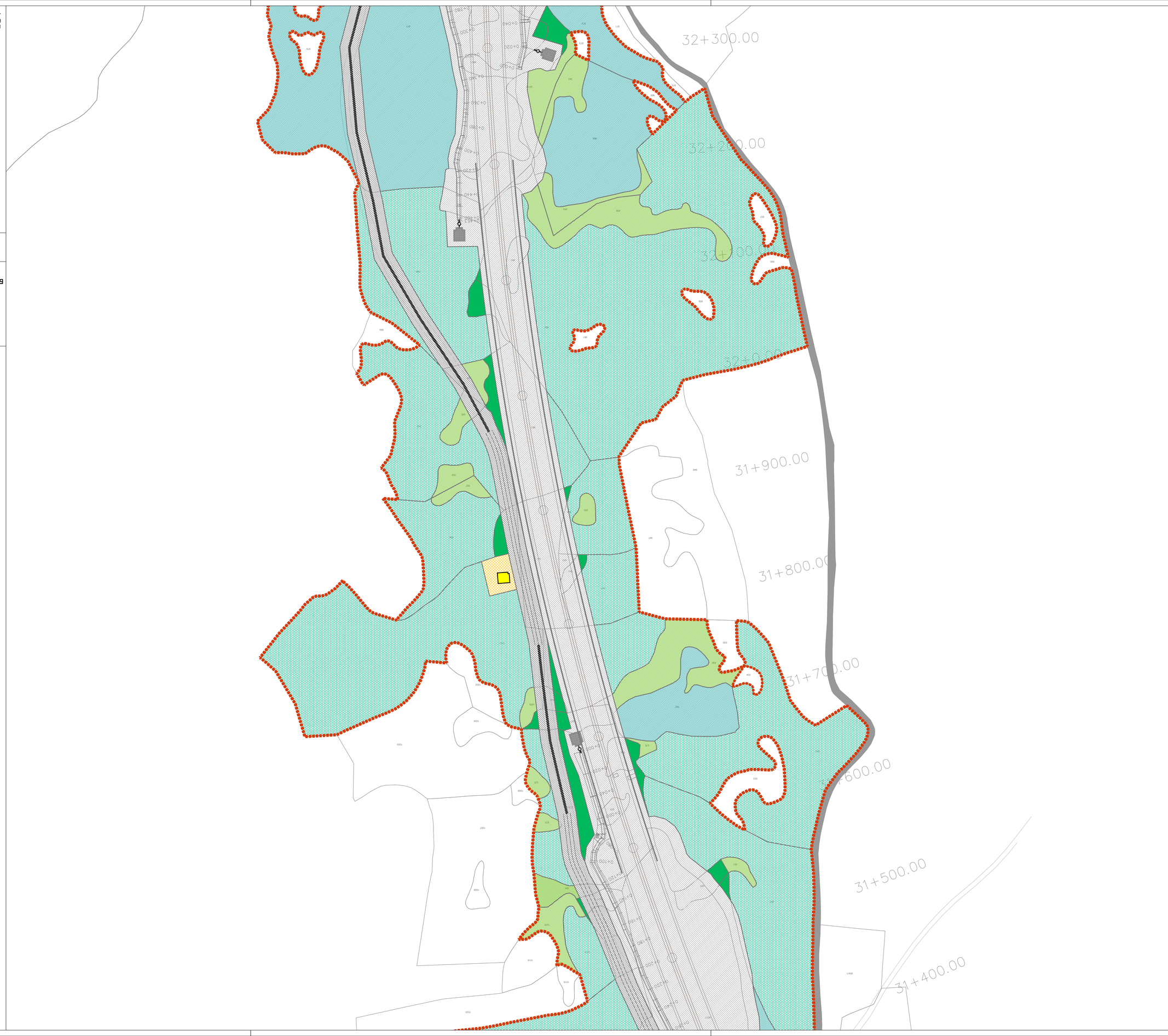
Јун, 2025.

РАЗМЈЕРА: 1:1000

ГРАФИЧКИ ДИО: 5/17

Институт за урбанизам Републике Српске
а.д.о. Бања Лука
ул. Вука Караџића бр. 28
тел: 051 216 000
факс: 051 216 027





ПЛАН ПРОСТОРНЕ ОРГАНИЗАЦИЈЕ

ЛЕГЕНДА:

- ГРАНИЦА ОБУХВАТА ПЛАНА НА ТЕРИТОРИЈИ ГРАДА БАЊА ЈУКА
- ГРАНИЦА ОБУХВАТА ПЛАНА НА ТЕРИТОРИЈИ ОПШТИНЕ МРКОЊИЋ ГРАД
- ДИО КАТАСТАРСКЕ ОПШТИНЕ РАЈУНЕ НА ТЕРИТОРИЈИ ГРАДА БАЊА ЈУКА
- ПЛАНИРАНИ АУТО-ПУТ
- ПРЕТЕЖНИХО ЗЕМЉИШТЕ
- ШУМЕ И ШУМСКО ЗЕМЉИШТЕ
- ПОЉОПРИВРЕДНО ЗЕМЉИШТЕ
- ВОДЕ И ВОДНО ЗЕМЉИШТЕ
- САОБРАЋАЈНЕ ПОВРШИНЕ
- ГРОБЉЕ
- ЗЕЛЕНЕ ПОВРШИНЕ
- ЗЕЛЕНЕ ПОВРШИНЕ СПЕЦИЈАЛНЕ НАМЈЕНЕ

ГРАЂЕВИНСКИ ФОНД

- ПОСТОЈЕЋИ СТАМБЕНИ ОБЈЕКТИ
- ПОСТОЈЕЋИ СТАМБЕНО-ПОСЛОВНИ ОБЈЕКТИ
- ПОСТОЈЕЋИ ПОСЛОВНИ ОБЈЕКТИ
- ПЛАНИРАНИ СТАМБЕНИ ОБЈЕКТИ
- ПЛАНИРАНИ ПОСЛОВНИ ОБЈЕКТИ

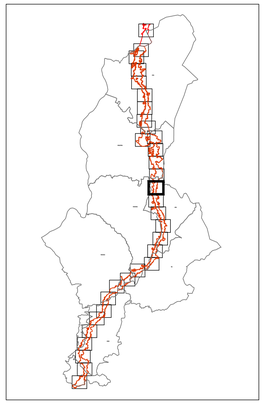
ЗАШТИТНИ ПОЈАСЕВИ

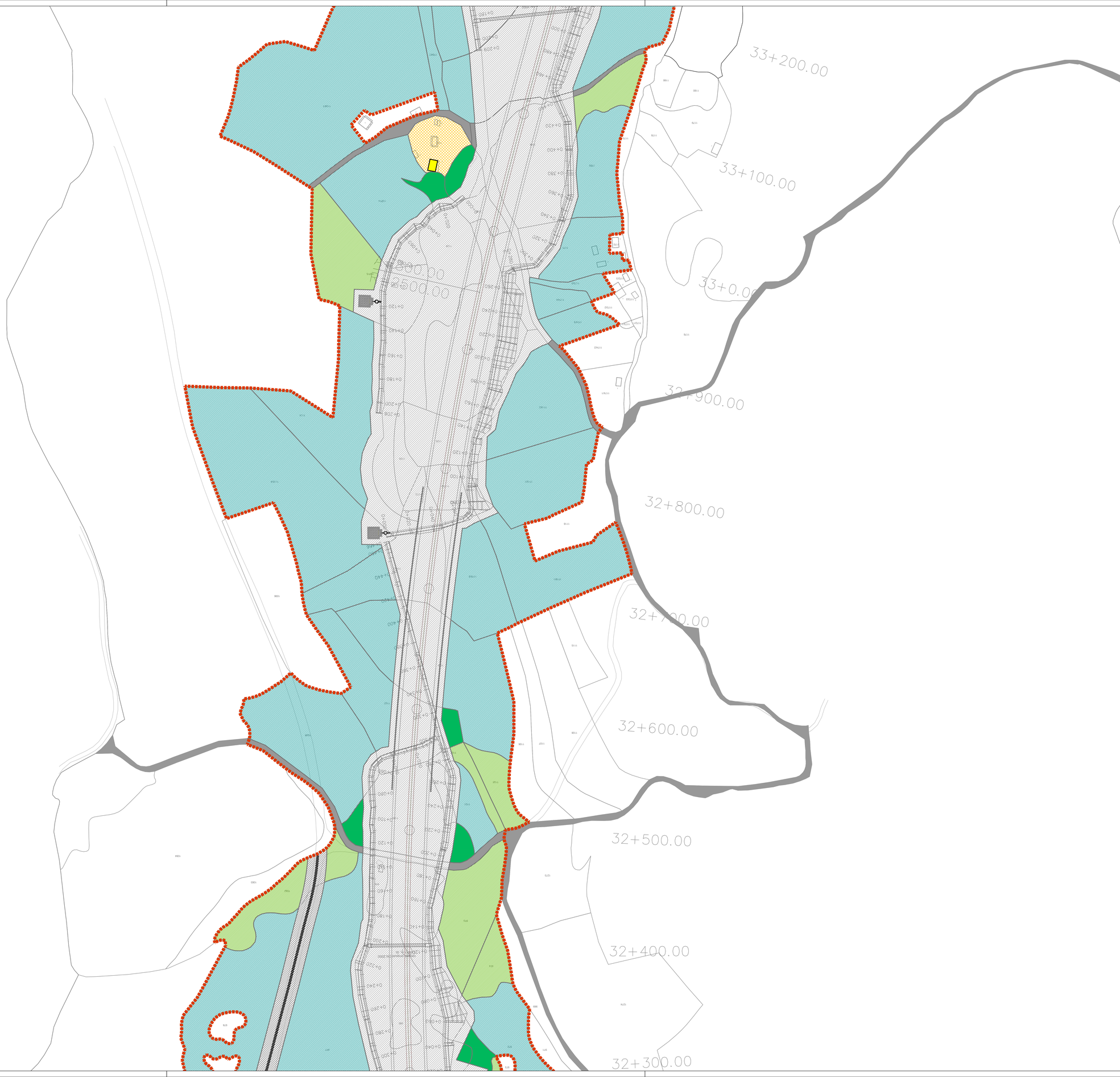
- ЗАШТИТНИ ПОЈАС ВОДОТОКА
- ЗАШТИТНИ ПОЈАС ДАЛЕКОВОДА

Институт за урбанизам републике српске а.д. Бања Лука
ул. Вука Караџића 28
тел: 051 216 000
факс: 051 216 027

ПРИНОС бр. 5.18
РАЗМЈЕРА: 1:1000
јун, 2025.

ПЛАН ПАРЦЕЛАЦИЈЕ ЗА ИЗГРАДЊУ ПРЕВЕ ФАЗЕ АУТОПУТА БАЊА ЈУКА - МИНИЋИЋИ, ДИОНИЦА БАЊА ЈУКА ЈУГ - МРКОЊИЋ ГРАД, НА ТЕРИТОРИЈИ ГРАДА БАЊА ЈУКА





ПЛАН ЗА ИЗГРАДЊУ ПРВЕ ФАЗЕ АУТОПУТА БАЊА ЛУКА - МИНИЋИЋИ, ДИОНИЦА БАЊА ЛУКА ЈУГ - МРКОЊИЋ ГРАД, НА ТЕРИТОРИЈИ ГРАДА БАЊА ЛУКА

ПЛАН ПРОСТОРНЕ ОРГАНИЗАЦИЈЕ

ЛЕГЕНДА:

- ГРАНИЦА ОБУХВАТА ПЛАНА НА ТЕРИТОРИЈИ ГРАДА БАЊА ЛУКА
- ГРАНИЦА ОБУХВАТА ПЛАНА НА ТЕРИТОРИЈИ ОПШТИНЕ МРКОЊИЋ ГРАД
- ДИО КАТАСТАРСКЕ ОПШТИНЕ РАЈУЊЕ НА ТЕРИТОРИЈИ ГРАДА БАЊА ЛУКА
- ПЛАНИРАНИ АУТО-ПУТ
- ПУТЕВИНСКО ЗЕМЉИШТЕ
- ШУМЕ И ШУМСКО ЗЕМЉИШТЕ
- ПОЉОПРИВРЕДНО ЗЕМЉИШТЕ
- ВОДЕ И ВОДНО ЗЕМЉИШТЕ
- САОБРАЋАЈНЕ ПОВРШИНЕ
- ГРОБЉЕ
- ЗЕЛЕНЕ ПОВРШИНЕ
- ЗЕЛЕНЕ ПОВРШИНЕ СПЕЦИЈАЛНЕ НАМЈЕНЕ

ГРАЂЕВИНСКИ ФОНД

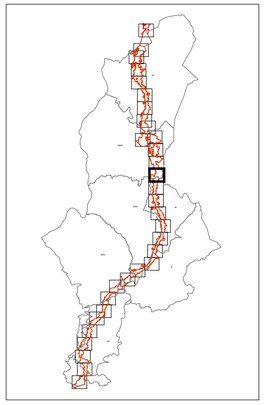
- ПОСТОЈЕЋИ СТАМБЕНИ ОБЈЕКТИ
- ПОСТОЈЕЋИ СТАМБЕНО-ПОСЛОВНИ ОБЈЕКТИ
- ПОСТОЈЕЋИ ПОСЛОВНИ ОБЈЕКТИ
- ПЛАНИРАНИ СТАМБЕНИ ОБЈЕКТИ
- ПЛАНИРАНИ ПОСЛОВНИ ОБЈЕКТИ

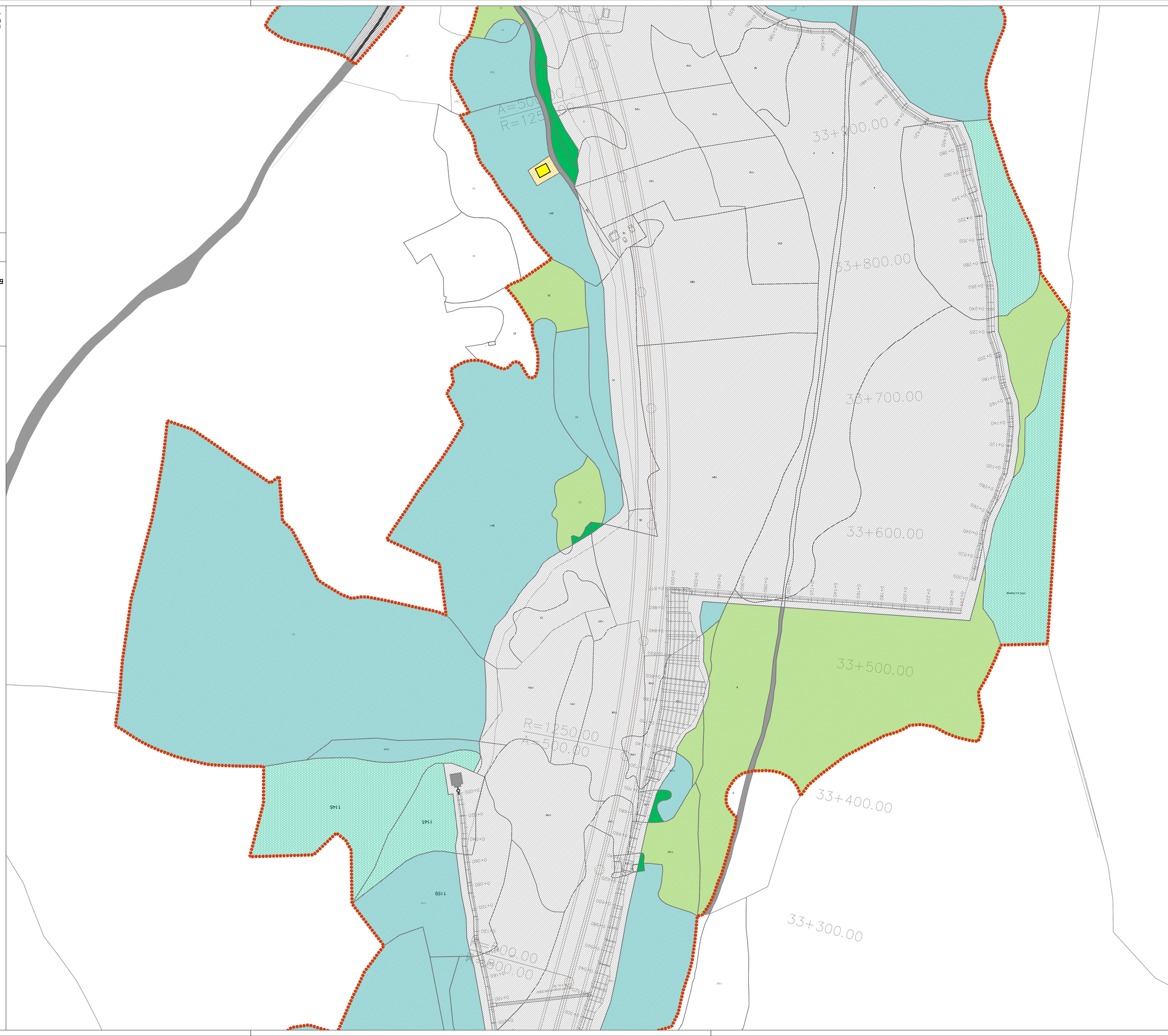
ЗАШТИТНИ ПОЈАСЕВИ

- ЗАШТИТНИ ПОЈАС ВОДОТОКА
- ЗАШТИТНИ ПОЈАС ДАЛЕКОВОДА

Институт за урбанизам републике српске а.д. Бања Лука
ул. Вука Караџића 38
тел: 051 216 000
факс: 051 216 027

ПРИНОС бр. 5.19
РАЗМЈЕРА: 1:1000
јун, 2025.





ПЛАН ПРОСТОРНЕ ОРГАНИЗАЦИЈЕ

ЛЕГЕНДА:

- ГРАНИЦА ОБУХВАТА ПЛАНА НА ТЕРИТОРИЈИ ГРАДА БАЊА ЈУКСА
- ГРАНИЦА ОБУХВАТА ПЛАНА НА ТЕРИТОРИЈИ ОПШТИНЕ МРОКОЊИ ГРАД
- ДИО КАТАСТАРСКЕ ОПШТИНЕ РАЈУНЕ НА ТЕРИТОРИЈИ ГРАДА БАЊА ЈУКСА
- ПЛАНИРАНИ АУТО-ПУТ
- ПОЉОПРИВРЕДНО ЗЕМЉИШТЕ
- ШУМЕ И ШУМСКО ЗЕМЉИШТЕ
- ГРАЂЕВИНСКО ЗЕМЉИШТЕ
- ПОЉОПРИВРЕДНО ЗЕМЉИШТЕ
- ВОДЕ И ВОДНО ЗЕМЉИШТЕ
- САОБРАЋАЈНЕ ПОВРШИНЕ
- ГРОБЉЕ
- ЗЕЛЕНЕ ПОВРШИНЕ
- ЗЕЛЕНЕ ПОВРШИНЕ ОТЕЉУЛАЊЕ НАМЈЕНЕ

ГРАЂЕВИНСКИ ФОНД

- ПОСТОЈЕЋИ СТАМБЕНИ ОБЈЕКТИ
- ПОСТОЈЕЋИ СТАМБЕНО-ПОСЛОВНИ ОБЈЕКТИ
- ПОСТОЈЕЋИ ПОСЛОВНИ ОБЈЕКТИ
- ПЛАНИРАНИ СТАМБЕНИ ОБЈЕКТИ
- ПЛАНИРАНИ ПОСЛОВНИ ОБЈЕКТИ

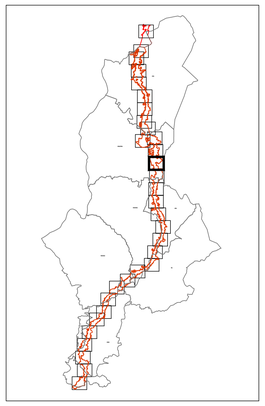
ЗАШТИТНИ ПОЈАСЕВИ

- ЗАШТИТНИ ПОЈАС ВОДОТОКА
- ЗАШТИТНИ ПОЈАС ДАЛЕКОВОДА

Институт за урбанизам републике српске "ИГ"
а.д.о. Бања Лука
ул. Вука Караџића 38
тел: 051/316-000
факс: 051/316-327

ПРИНОСИ бр. 5.20
РАЗМЈЕРА: 1:1000
јун 2025.

ПЛАН ПАРЦЕЛАЦИЈЕ ЗА ИЗГРАДЊУ ПРВЕ ФАЗЕ АУТОПУТА БАЊА ЈУКСА - МИНИШТА, ДИОНИЦА БАЊА ЈУКСА ЈУГ - МРОКОЊИ ГРАД, НА ТЕРИТОРИЈИ ГРАДА БАЊА ЈУКСА





ПЛАН ПРОСТОРНЕ ОРГАНИЗАЦИЈЕ

ЛЕГЕНДА:

- ГРАНИЦА ОБУХВАТА ПЛАНА НА ТЕРИТОРИЈИ ГРАДА БАЊА ЛУКА
- ГРАНИЦА ОБУХВАТА ПЛАНА НА ТЕРИТОРИЈИ ОПШТИНЕ МРКОЊИЋ ГРАД
- ДИО КАТАСТАРСКЕ ОПШТИНЕ РАЈУНЕ НА ТЕРИТОРИЈИ ГРАДА БАЊА ЛУКА
- ПЛАНИРАНИ АТО-ПУТ
- ГРАЂЕВИНСКО ЗЕМЉИШТЕ
- ШУМЕ И ШУМСКО ЗЕМЉИШТЕ
- ПОЉОПРИВРЕДНО ЗЕМЉИШТЕ
- ВОДЕ И ВОДНО ЗЕМЉИШТЕ
- САОБРАЋАЈНЕ ПОВРШИНЕ
- ГРОБЉЕ
- ЗЕЛЕНЕ ПОВРШИНЕ
- ЗЕЛЕНЕ ПОВРШИНЕ СПЕЦИЈАЛНЕ НАМЈЕНЕ

ГРАЂЕВИНСКИ ОКВИР

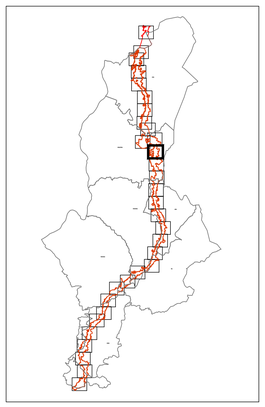
- ПОСТОЈЕЋИ СТАМБЕНИ ОБЈЕКТИ
- ПОСТОЈЕЋИ СТАМБЕНО-ПОСЛОВНИ ОБЈЕКТИ
- ПОСТОЈЕЋИ ПОСЛОВНИ ОБЈЕКТИ
- ПЛАНИРАНИ СТАМБЕНИ ОБЈЕКТИ
- ПЛАНИРАНИ ПОСЛОВНИ ОБЈЕКТИ

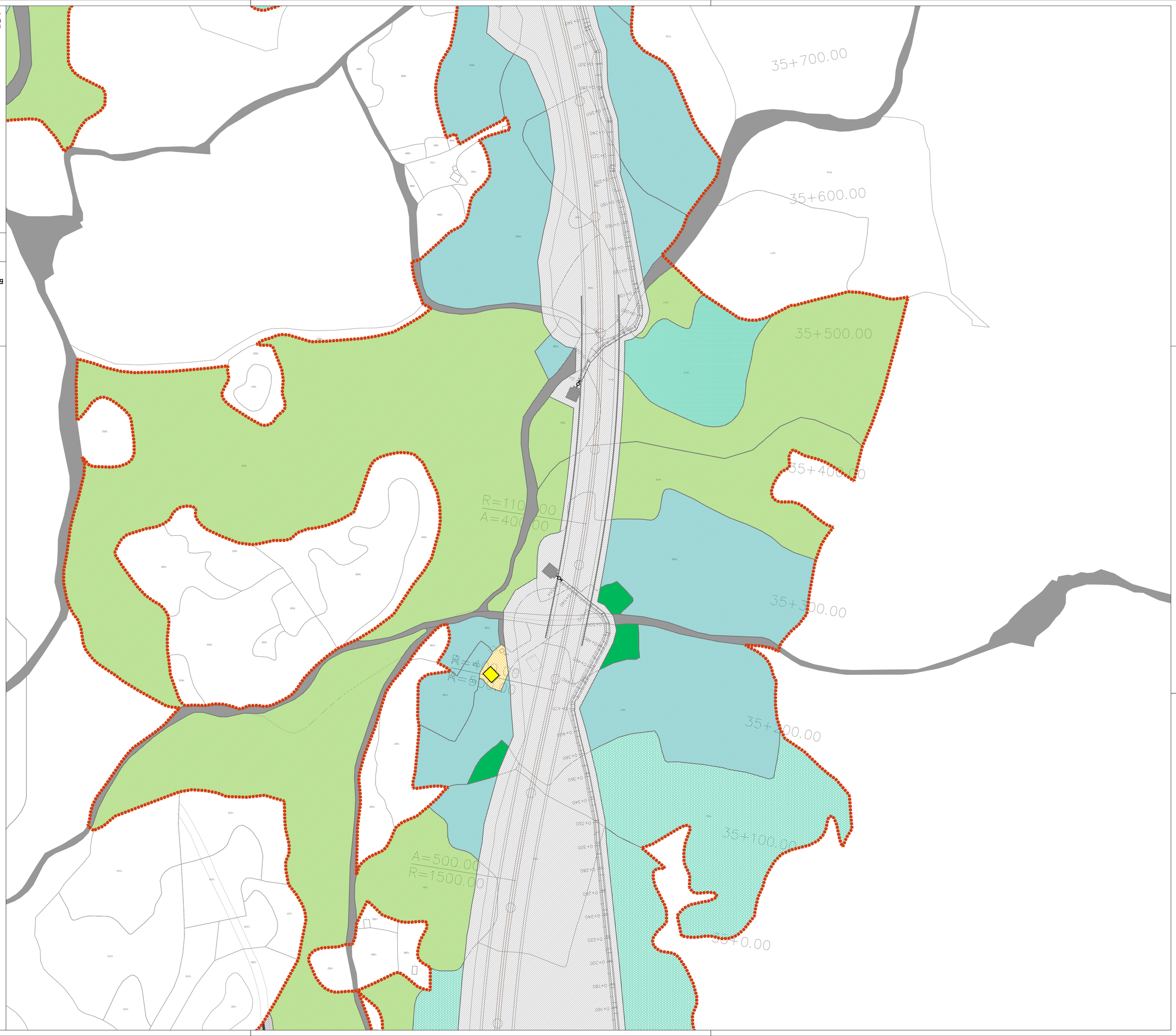
ЗАШТИТНИ ПОЈАСЕВИ

- ЗАШТИТНИ ПОЈАС ВОДОТОКА
- ЗАШТИТНИ ПОЈАС ДАЛЕКОВОДА

ГРАЂЕВИНСКО ПРЕДУЗЕЋЕ "ИГ" а.д.о. Бања Ријека
ул. Бања Ријека 78 78 000 Бања Лука
тел: 051 316 000 факс: 051 316 001
ЈИН: 2025.
ГРАНИЦ БР. 5.21
РАЗМЈЕРА: 1:1000

ПЛАН ПАРЦЕЛАЦИЈЕ ЗА ИЗГРАДЊУ ПРВЕ ФАЗЕ АУТОПУТА БАЊА ЛУКА - МИНИЋИ, ДИОНИЦА БАЊА ЛУКА ЈУГ - МРКОЊИЋ ГРАД, НА ТЕРИТОРИЈИ ГРАДА БАЊА ЛУКА





ПЛАН ЗАРЕЛИЛИЩЕ ЗА ИЗГРАЖДАНЕ ПРЕЕ ФАЗЕ АУТОПУТА БАЊА ЛУКА - МИНИЋИ, ДИОНИЦА БАЊА ЛУКА ЈУГ - МРКОЊИЋ ГРАД, НА ТЕРИТОРИЈИ ГРАДА БАЊА ЛУКА

ПЛАН ПРОСТОРНЕ ОРГАНИЗАЦИЈЕ

ЛЕГЕНДА:

- ГРАНИЦА ОБУХВАТА ПЛАНА НА ТЕРИТОРИЈИ ГРАДА БАЊА ЛУКА
- ГРАНИЦА ОБУХВАТА ПЛАНА НА ТЕРИТОРИЈИ ОПШТИНЕ МРКОЊИЋ ГРАД
- ДИО КАТАСТАРСКЕ ОПШТИНЕ РАЈУЊЕ НА ТЕРИТОРИЈИ ГРАДА БАЊА ЛУКА
- ПЛАНИРАНИ АУТО-ПУТ
- ГРАЂЕВИНСКО ЗЕМЉИШТЕ
- ШУМЕ И ШУМСКО ЗЕМЉИШТЕ
- ПОЉОПРИВРЕДНО ЗЕМЉИШТЕ
- ВОДЕ И ВОДНО ЗЕМЉИШТЕ
- САОБРАЋАЈНЕ ПОВРШИНЕ
- ГРОБЉЕ
- ЗЕЛЕНЕ ПОВРШИНЕ
- ЗЕЛЕНЕ ПОВРШИНЕ ОТЕЉУЛАЊЕ НАМЈЕНЕ

ГРАЂЕВИНСКИ ФОНД

- ПОСТОЈЕЋИ СТАМБЕНИ ОБЈЕКТИ
- ПОСТОЈЕЋИ СТАМБЕНО-ПОСЛОВНИ ОБЈЕКТИ
- ПОСТОЈЕЋИ ПОСЛОВНИ ОБЈЕКТИ
- ПЛАНИРАНИ СТАМБЕНИ ОБЈЕКТИ
- ПЛАНИРАНИ ПОСЛОВНИ ОБЈЕКТИ

ЗАШТИТНИ ПОЈАСЕВИ

- ЗАШТИТНИ ПОЈАС ВОДОТОКА
- ЗАШТИТНИ ПОЈАС ДАЉЕКОВОДА

Институт за урбанизам Републике Српске
ул. Бана Лазића 29
тел: 051 216 000
факс: 051 216 027

ПЛАНСОТ бр. 5.22
РАЗМЈЕРА: 1:1000
јун, 2025.

ПЛАН ПРЕЛИМИНАРНИХ ИЗВОЂАЧКИХ ПРОЈЕКАТА ЗА ИЗГРАДЊУ ПРВЕ ФАЗЕ АУТОПУТА БАЊА ЛУКА - МЛИНИШТА, ДИОНИЦА БАЊА ЛУКА ЈУГ - МРКОЊИЋ ГРАД, НА ТЕРИТОРИЈИ ГРАДА БАЊА ЛУКА

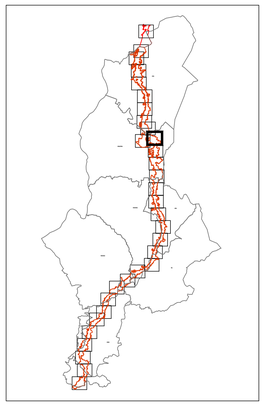
ПЛАН ПРОСТОРНЕ ОРГАНИЗАЦИЈЕ

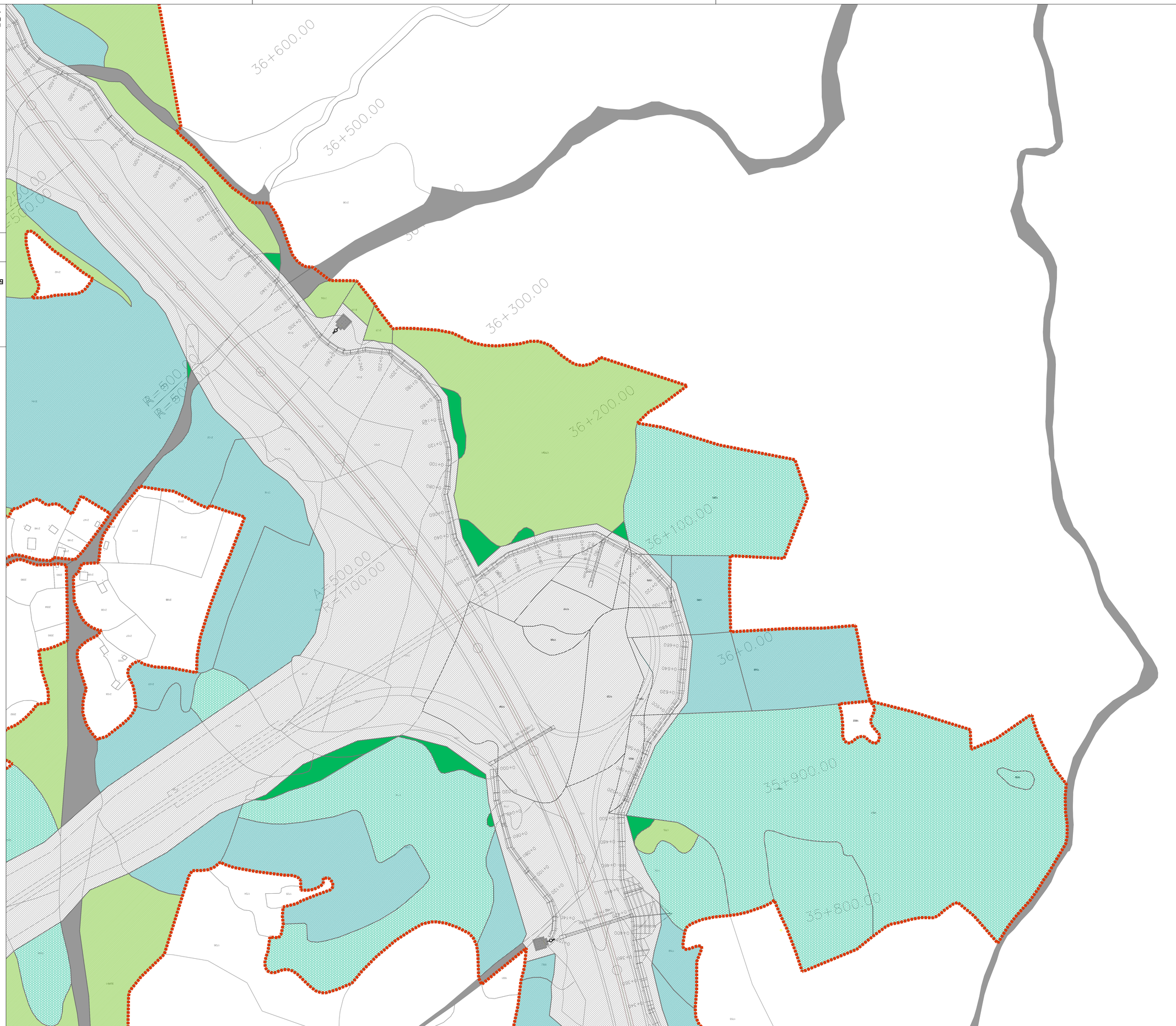
ЛЕГЕНДА:

- ГРАНИЦА ОБУХВАТА ПЛАНА НА ТЕРИТОРИЈИ ГРАДА БАЊА ЛУКА
- ГРАНИЦА ОБУХВАТА ПЛАНА НА ТЕРИТОРИЈИ ОПШТИНЕ МРКОЊИЋ ГРАД
- ДИО КАТАСТАРСКЕ ОПШТИНЕ РАЈУЋЕ НА ТЕРИТОРИЈИ ГРАДА БАЊА ЛУКА
- ПЛАНИРАНИ АУТО-ПУТ
- ГРАЂЕВИНСКО ЗЕМЉИШТЕ
- ШУМЕ И ШУМСКО ЗЕМЉИШТЕ
- ПОЉОПРИВРЕДНО ЗЕМЉИШТЕ
- ВОДЕ И ВОДНО ЗЕМЉИШТЕ
- САОБРАЋАЈНЕ ПОВРШИНЕ
- ГРОБЉЕ
- ЗЕЛЕНЕ ПОВРШИНЕ
- ЗЕЛЕНЕ ПОВРШИНЕ ОТВОРЕНОГ ТИПА
- **ГРАЂЕВИНСКИ ФОНД**
- ПОСТОЈЕЋИ СТАМБЕНИ ОБЈЕКТИ
- ПОСТОЈЕЋИ СТАМБЕНО-ПОСЛОВНИ ОБЈЕКТИ
- ПОСТОЈЕЋИ ПОСЛОВНИ ОБЈЕКТИ
- ПЛАНИРАНИ СТАМБЕНИ ОБЈЕКТИ
- ПЛАНИРАНИ ПОСЛОВНИ ОБЈЕКТИ
- **ЗАШТИТНИ ПОЈАСЕВИ**
- ЗАШТИТНИ ПОЈАС ВОДОТОКА
- ЗАШТИТНИ ПОЈАС ДАЛЕКОВОДА

Институт за урбанизам републике српске "АД"
Бања Лука | Бановићева бб
Тел: 051 316 000
факс: 051 316 027

ГРАФИЧКИ Бр. 5.23
РАЗМЈЕРА: 1:1000
Јун, 2025.





ha Vrbasu
era 1:2500

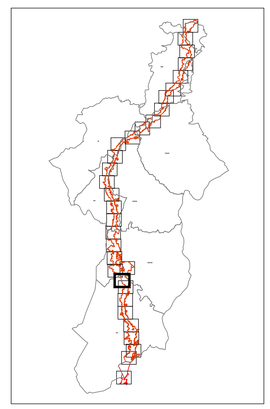
K.o. Racune
Razmjera 1:2500

POQANE GORWE

1584
1583
1582
1585
1586
1587
1588
1589
1592
1593
1580/8
1581/1
1590
1591
1594
1598
1595

36+500.00
36+600.00
36+700.00
36+800.00
36+900.00
37+100.00
37+200.00
37+300.00
37+400.00

V1337



ПЛАН ПАРЦЕЛАЦИЈЕ ЗА ИЗГРАДЊУ ПРВЕ ФАЗЕ АУТОПУТА БАЊА ЛУКА - МЛИНИШТА, ДИОНИЦА БАЊА ЛУКА ЈУГ - МРКОЊИЋ ГРАД, НА ТЕРИТОРИЈИ ГРАДА БАЊА ЛУКА

ПЛАН ПРОСТОРНЕ ОРГАНИЗАЦИЈЕ

ЛЕГЕНДА:

- ГРАНИЦА ОБУХВАТА ПЛАНА НА ТЕРИТОРИЈИ ГРАДА БАЊА ЛУКА
- ГРАНИЦА ОБУХВАТА ПЛАНА НА ТЕРИТОРИЈИ ОПШТИНЕ МРКОЊИЋ ГРАД
- ДИО КАТАСТАРСКЕ ОПШТИНЕ РАЦУНЕ НА ТЕРИТОРИЈИ ГРАДА БАЊА ЛУКА
- ПЛАНИРАНИ АУТО-ПУТ
- ГРАЂЕВИНСКО ЗЕМЉИШТЕ
- ШУМЕ И ШУМСКО ЗЕМЉИШТЕ
- ПОЉОПРИВРЕДНО ЗЕМЉИШТЕ
- ВОДЕ И ВОДНО ЗЕМЉИШТЕ
- САОБРАЋАЈНЕ ПОВРШИНЕ
- ГРОБЉЕ
- ЗЕЛЕНЕ ПОВРШИНЕ
- ЗЕЛЕНЕ ПОВРШИНЕ СПЕЦИЈАЛНЕ НАМЈЕНЕ

ГРАЂЕВИНСКИ ФОНД

- ПОСТОЈЕЋИ СТАМБЕНИ ОБЈЕКТИ
- ПОСТОЈЕЋИ СТАМБЕНО-ПОСЛОВНИ ОБЈЕКТИ
- ПОСТОЈЕЋИ ПОСЛОВНИ ОБЈЕКТИ
- ПЛАНИРАНИ СТАМБЕНИ ОБЈЕКТИ
- ПЛАНИРАНИ ПОСЛОВНИ ОБЈЕКТИ

ЗАШТИТНИ ПОЈАСЕВИ

- ЗАШТИТНИ ПОЈАС ВОДОТОКА
- ЗАШТИТНИ ПОЈАС ДАЛЕКОВОДА

ПРИЛОГ БР.: 5.24
РАЗМЈЕРА: 1:1000
Јун, 2025.

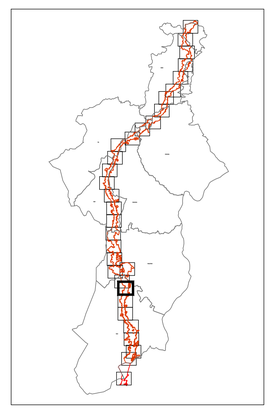
Институт за грађевинарство "ИГ" д.о.о. Бања Лука
Краља Петра I Карађорђевића 82 ББ
78 000 Бања Лука
тел: 051 348 380
факс: 051 348 372

k.o. Racune
Razmjera 1:2500

1585
1588
1589
1592
1593
1591
1594
1598
1595
1600
1599
1601
1597
1596
1602

V1337

37+000.00
37+100.00
37+200.00
37+300.00
37+400.00
37+500.00
37+600.00
37+700.00
37+800.00
37+900.00



С
З
И
Ј

ПЛАН ПАРЦЕЛАЦИЈЕ ЗА ИЗГРАДЊУ ПРВЕ ФАЗЕ АУТОПУТА БАЊА ЛУКА - МЛИНИШТА, ДИОНИЦА БАЊА ЛУКА ЈУГ - МРКОЊИЋ ГРАД, НА ТЕРИТОРИЈИ ГРАДА БАЊА ЛУКА

ПЛАН ПРОСТОРНЕ ОРГАНИЗАЦИЈЕ

ЛЕГЕНДА:

- ГРАНИЦА ОБУХВАТА ПЛАНА НА ТЕРИТОРИЈИ ГРАДА БАЊА ЛУКА
- ГРАНИЦА ОБУХВАТА ПЛАНА НА ТЕРИТОРИЈИ ОПШТИНЕ МРКОЊИЋ ГРАД
- ДИО КАТАСТАРСКЕ ОПШТИНЕ РАЦУНЕ НА ТЕРИТОРИЈИ ГРАДА БАЊА ЛУКА
- ПЛАНИРАНИ АУТО-ПУТ
- ГРАЂЕВИНСКО ЗЕМЉИШТЕ
- ШУМЕ И ШУМСКО ЗЕМЉИШТЕ
- ПОЉОПРИВРЕДНО ЗЕМЉИШТЕ
- ВОДЕ И ВОДНО ЗЕМЉИШТЕ
- САОБРАЋАЈНЕ ПОВРШИНЕ
- ГРОБЉЕ
- ЗЕЛЕНЕ ПОВРШИНЕ
- ЗЕЛЕНЕ ПОВРШИНЕ СПЕЦИЈАЛНЕ НАМЈЕНЕ

ГРАЂЕВИНСКИ ФОНД

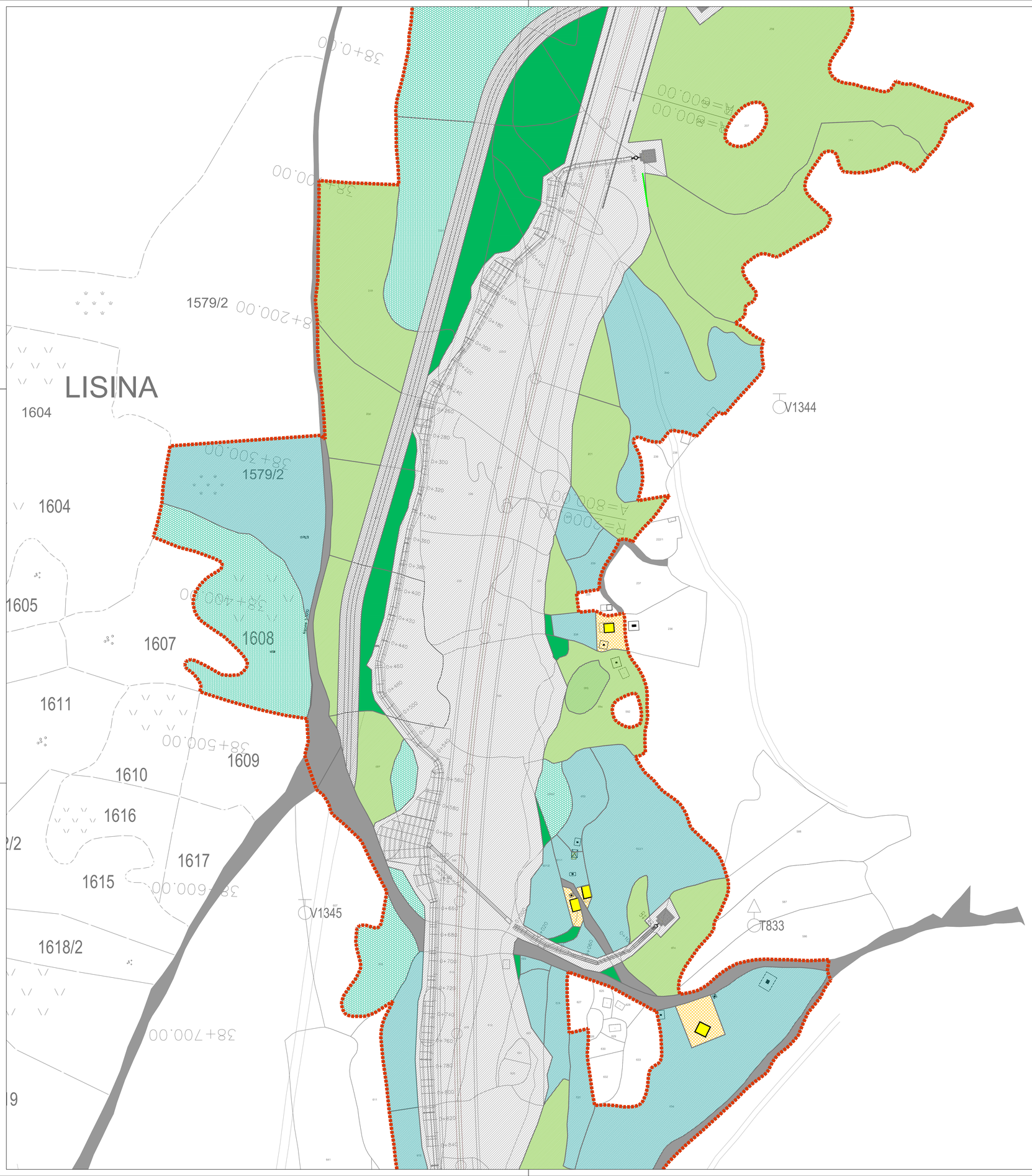
- ПОСТОЈЕЋИ СТАМБЕНИ ОБЈЕКТИ
- ПОСТОЈЕЋИ СТАМБЕНО-ПОСЛОВНИ ОБЈЕКТИ
- ПОСТОЈЕЋИ ПОСЛОВНИ ОБЈЕКТИ
- ПЛАНИРАНИ СТАМБЕНИ ОБЈЕКТИ
- ПЛАНИРАНИ ПОСЛОВНИ ОБЈЕКТИ

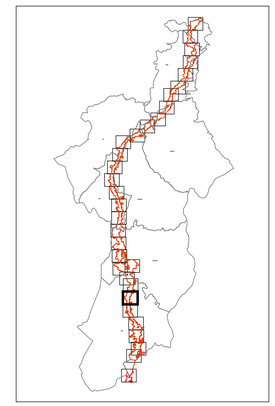
ЗАШТИТНИ ПОЈАСЕВИ

- ЗАШТИТНИ ПОЈАС ВОДОТОКА
- ЗАШТИТНИ ПОЈАС ДАЛЕКОВОДА

ПРИЛОГ БР. 5.25
РАЗМЈЕРА: 1:1000
Јул, 2025.

Институт за грађевинарство "ИГ" д.о.о. Бања Лука
Краља Петра I Карађорђевића 82 66
78 000 Бања Лука
тел. 051 348 200
факс 051 348 272





ПЛАН ПАРЦЕЛАЦИЈЕ ЗА ИЗГРАДЊУ ПРВЕ ФАЗЕ АУТОПУТА БАЊА ЛУКА - МЛИНИШТА, ДИОНИЦА БАЊА ЛУКА ЈУГ - МРКОЊИЋ ГРАД, НА ТЕРИТОРИЈИ ГРАДА БАЊА ЛУКА

ПЛАН ПРОСТОРНЕ ОРГАНИЗАЦИЈЕ

ЛЕГЕНДА:

- ГРАНИЦА ОБУХВАТА ПЛАНА НА ТЕРИТОРИЈИ ГРАДА БАЊА ЛУКА
- ГРАНИЦА ОБУХВАТА ПЛАНА НА ТЕРИТОРИЈИ ОПШТИНЕ МРКОЊИЋ ГРАД
- ДИО КАТАСТАРСКЕ ОПШТИНЕ РАЦУНЕ НА ТЕРИТОРИЈИ ГРАДА БАЊА ЛУКА
- ПЛАНИРАНИ АУТО-ПУТ
- ГРАЂЕВИНСКО ЗЕМЉИШТЕ
- ШУМЕ И ШУМСКО ЗЕМЉИШТЕ
- ПОЉОПРИВРЕДНО ЗЕМЉИШТЕ
- ВОДЕ И ВОДНО ЗЕМЉИШТЕ
- САОБРАЋАЈНЕ ПОВРШИНЕ
- ГРОБЉЕ
- ЗЕЛЕНЕ ПОВРШИНЕ
- ЗЕЛЕНЕ ПОВРШИНЕ СПЕЦИЈАЛНЕ НАМЈЕНЕ

ГРАЂЕВИНСКИ ФОНД

- ПОСТОЈЕЋИ СТАМБЕНИ ОБЈЕКТИ
- ПОСТОЈЕЋИ СТАМБЕНО-ПОСЛОВНИ ОБЈЕКТИ
- ПОСТОЈЕЋИ ПОСЛОВНИ ОБЈЕКТИ
- ПЛАНИРАНИ СТАМБЕНИ ОБЈЕКТИ
- ПЛАНИРАНИ ПОСЛОВНИ ОБЈЕКТИ

ЗАШТИТНИ ПОЈАСЕВИ

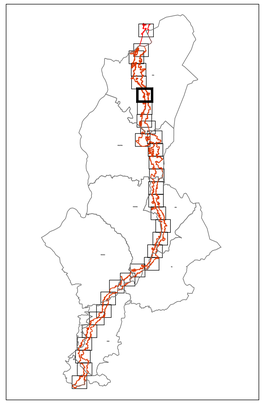
- ЗАШТИТНИ ПОЈАС ВОДОТОКА
- ЗАШТИТНИ ПОЈАС ДАЛЕКОВОДА

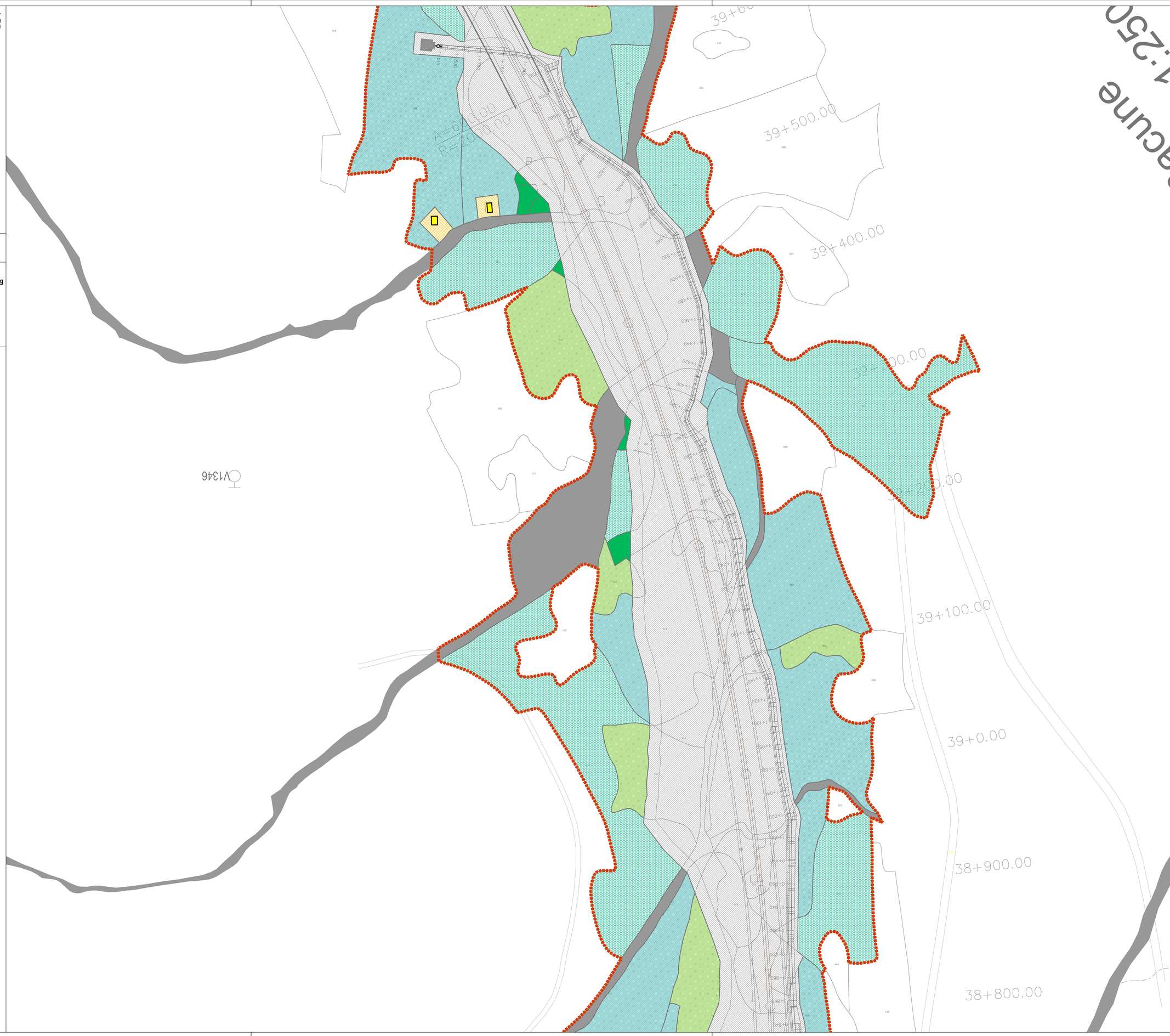
ПРИЛОГ БР. 5.26
РАЗМЈЕРА: 1:1000
Јун, 2025.

Институт за грађевинарство "ИГ" д.о.о. Бања Лука
Краља Петра I Карађорђевића 83 ВВ
78 000 Бања Лука
Тел: 051 348 080
Факс: 051 348 372

ПЛАН ПРОСТОРНЕ ОРГАНИЗАЦИЈЕ

ПЛАН ПАРЦЕЛАЦИЈЕ ЗА ИЗГРАДЊУ ПРВЕ ФАЗЕ АУТОПУТА БАЊА ЛУКА - МЛИНИШТА, ДИОНИЦА БАЊА ЛУКА ЈУГ - МРКОЊИЋ ГРАД, НА ТЕРИТОРИЈИ ГРАДА БАЊА ЛУКА





ЛЕГЕНДА:

- ГРАНИЦА ОБУХВАТА ПЛАНА НА ТЕРИТОРИЈИ ГРАДА БАЊА ЛУКА
- ГРАНИЦА ОБУХВАТА ПЛАНА НА ТЕРИТОРИЈИ ОПШТИНЕ МРКОЊИЋ ГРАД
- ДИО КАТАСТАРСКЕ ОПШТИНЕ РАЈУЊЕ НА ТЕРИТОРИЈИ ГРАДА БАЊА ЛУКА
- ПЛАНИРАНИ АУТО-ПУТ
- ПОЉОПРИВРЕДНО ЗЕМЉИШТЕ
- ШУМЕ И ШУМСКО ЗЕМЉИШТЕ
- ВОДЕ И ВОДНО ЗЕМЉИШТЕ
- ПОЉОПРИВРЕДНО ЗЕМЉИШТЕ
- САОБРАЋАЈНЕ ПОВРШИНЕ
- ГРОБЉЕ
- ЗЕЛЕНЕ ПОВРШИНЕ
- ЗЕЛЕНЕ ПОВРШИНЕ ОТЕЉУЛАЊЕ НАМЈЕНЕ

ГРАЂЕВИНСКИ ФОНД

- ПОСТОЈЕЋИ СТАМБЕНИ ОБЈЕКТИ
- ПОСТОЈЕЋИ СТАМБЕНО-ПОСЛОВНИ ОБЈЕКТИ
- ПОСТОЈЕЋИ ПОСЛОВНИ ОБЈЕКТИ
- ПЛАНИРАНИ СТАМБЕНИ ОБЈЕКТИ
- ПЛАНИРАНИ ПОСЛОВНИ ОБЈЕКТИ

ЗАШТИТНИ ПОЈАСЕВИ

- ЗАШТИТНИ ПОЈАС ВОДОТОКА
- ЗАШТИТНИ ПОЈАС ДАЉЕКОВОДА

ГРАФИЧКИ ПРИЛОГ бр. 5.27
РАЗМЈЕРА: 1:1000
Јун, 2025.

Институт за урбанизам републике српске
Бања Лука | Бановићева бб
тел: 051 316 000
факс: 051 316 027

ПЛАН ПАРЦЕЛАЦИЈЕ ЗА ИЗГРАДЊУ ПРВЕ ФАЗЕ АУТОПУТА БАЊА ЛУКА - МЛИНИШТА, ДИОНИЦА БАЊА ЛУКА ЈУГ - МРКОЊИЋ ГРАД, НА ТЕРИТОРИЈИ ГРАДА БАЊА ЛУКА

ПЛАН ПРОСТОРНЕ ОРГАНИЗАЦИЈЕ

ЛЕГЕНДА:

- ГРАНИЦА ОБУХВАТА ПЛАНА НА ТЕРИТОРИЈИ ГРАДА БАЊА ЛУКА
- ГРАНИЦА ОБУХВАТА ПЛАНА НА ТЕРИТОРИЈИ ОПШТИНЕ МРКОЊИЋ ГРАД
- ДИО КАТАСТАРСКЕ ОПШТИНЕ РАЈУЊЕ НА ТЕРИТОРИЈИ ГРАДА БАЊА ЛУКА
- ПЛАНИРАНИ АУТО-ПУТ
- ГРАЂЕВИНСКО ЗЕМЉИШТЕ
- ШУМЕ И ШУМСКО ЗЕМЉИШТЕ
- ПОЉОПРИВРЕДНО ЗЕМЉИШТЕ
- ВОДЕ И ВОДНО ЗЕМЉИШТЕ
- САОБРАЋАЈНЕ ПОВРШИНЕ
- ГРОБЉЕ
- ЗЕЛЕНЕ ПОВРШИНЕ
- ЗЕЛЕНЕ ПОВРШИНЕ ОТВОРЕНОГ ТИПА НАМЈЕНЕ

ГРАЂЕВИНСКИ ФОНД

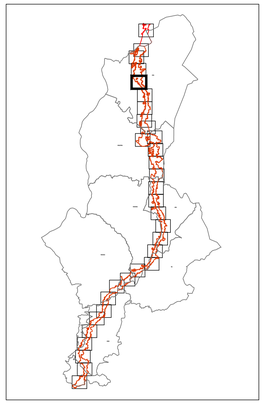
- ПОСТОЈЕЋИ СТАМБЕНИ ОБЈЕКТИ
- ПОСТОЈЕЋИ СТАМБЕНО-ПОСЛОВНИ ОБЈЕКТИ
- ПОСТОЈЕЋИ ПОСЛОВНИ ОБЈЕКТИ
- ПЛАНИРАНИ СТАМБЕНИ ОБЈЕКТИ
- ПЛАНИРАНИ ПОСЛОВНИ ОБЈЕКТИ

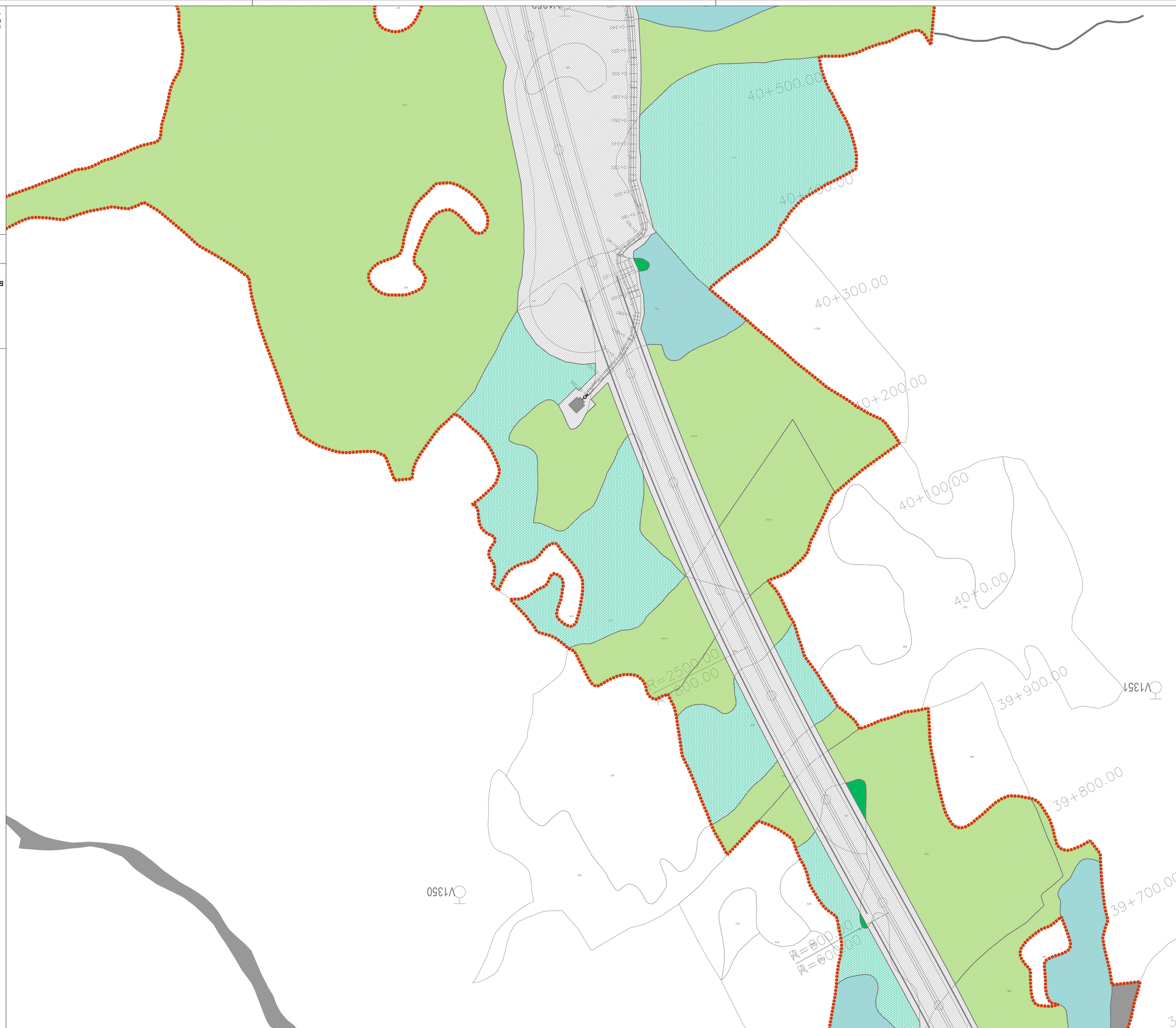
ЗАШТИТНИ ПОЈАСЕВИ

- ЗАШТИТНИ ПОЈАС ВОДОТОКА
- ЗАШТИТНИ ПОЈАС ДАЛЕКОВОДА

Институт за урбанизам Републике Српске
ул. Бана Лазе Пејића 78 000 Бања Лука
тел: 051 216 000
факс: 051 316 327

ПРИНОСИ бр. 5.28
РАЗМЈЕРА: 1:1000
Јун, 2025.





ПЛАН ПРОСТОРНЕ ОРГАНИЗАЦИЈЕ

ПЛАН ПАРЦЕЛАЦИЈЕ ЗА ИЗГРАДЊУ ПРВЕ ФАЗЕ АУТОПУТА БАЊА ЛУКА - МЛИНИШТА, ДИОНИЦА БАЊА ЛУКА ЈУГ - МРКОЊИЋ ГРАД, НА ТЕРИТОРИЈИ ГРАДА БАЊА ЛУКА

ЛЕГЕНДА:

ГРАНИЦА ОБУХВАТА ПЛАНА НА ТЕРИТОРИЈИ ГРАДА БАЊА ЛУКА

ГРАНИЦА ОБУХВАТА ПЛАНА НА ТЕРИТОРИЈИ ОПШТИНЕ МРКОЊИЋ ГРАД

ДИО КАТАСТАРСКЕ ОПШТИНЕ РАЈУНЕ НА ТЕРИТОРИЈИ ГРАДА БАЊА ЛУКА

ПЛАНИРАНИ АУТО-ПУТ

ЊИВЕ И ЊИВСКО ЗЕМЉИШТЕ

ГРАЂЕВИНСКО ЗЕМЉИШТЕ

ПОЉОПРИВРЕДНО ЗЕМЉИШТЕ

ВОДЕ И ВОДНО ЗЕМЉИШТЕ

САОБРАЋАЈНЕ ПОВРШИНЕ

ГРОБЉЕ

ЗЕЛЕНЕ ПОВРШИНЕ

ЗЕЛЕНЕ ПОВРШИНЕ СПЕЦИЈАЛНЕ НАМЈЕНЕ

ГРАЂЕВИНСКИ ФОНД

ПОСТОЈЕЋИ СТАМБЕНИ ОБЈЕКТИ

ПОСТОЈЕЋИ СТАМБЕНО-ПОСЛОВНИ ОБЈЕКТИ

ПОСТОЈЕЋИ ПОСЛОВНИ ОБЈЕКТИ

ПЛАНИРАНИ СТАМБЕНИ ОБЈЕКТИ

ПЛАНИРАНИ ПОСЛОВНИ ОБЈЕКТИ

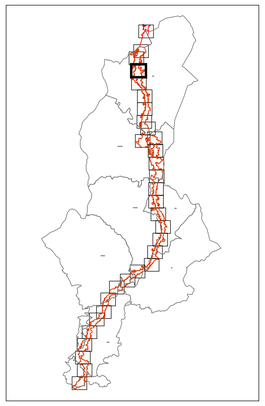
ЗАШТИТНИ ПОЈАСЕВИ

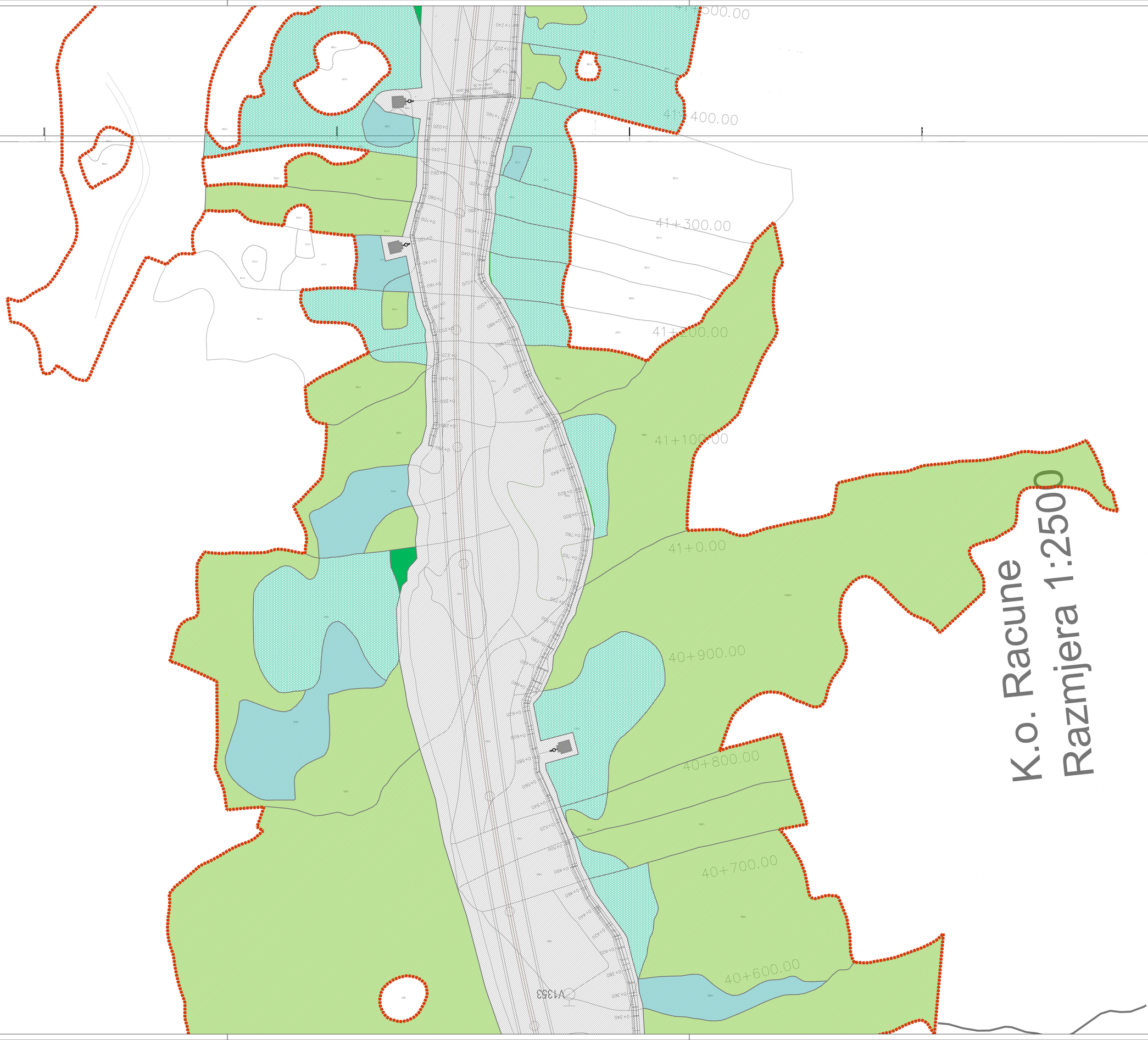
ЗАШТИТНИ ПОЈАС ВОДОТОКА

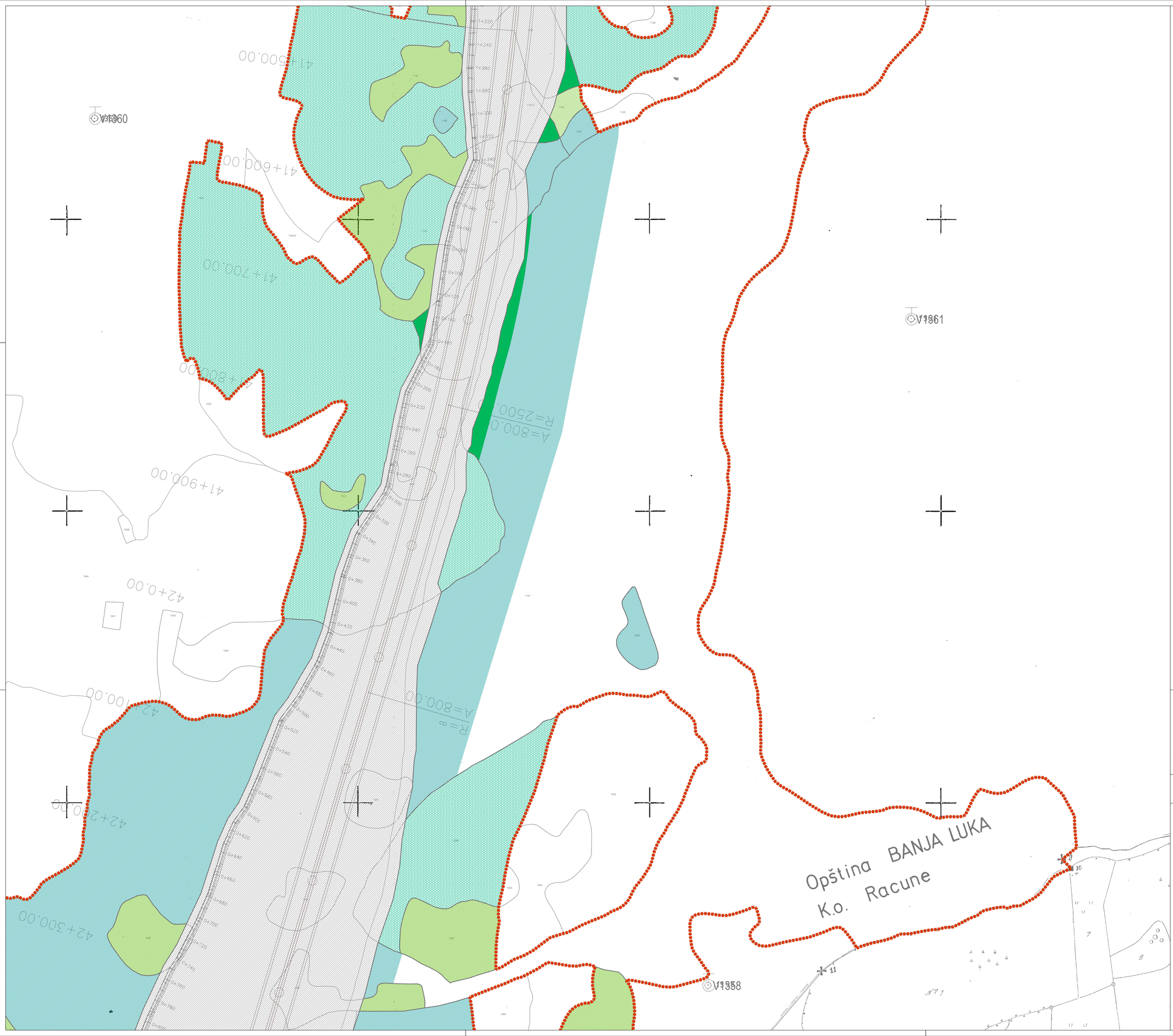
ЗАШТИТНИ ПОЈАС ДАЛЕКОВОДА

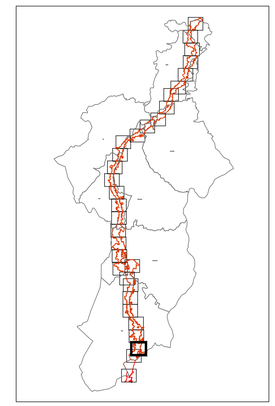
Институт за урбанизам, архитектуру и заштиту животне средине Универзитета у Бањој Луци
ул. Бана Лазарева 3, 78 000 Бања Лука
тел: 051 216 000
факс: 051 465 327

ПРИЛОГ бр. 5.29
РАЗМЈЕРА: 1:1000
јун, 2025.









С
З
И
Ј

ПЛАН ПАРЦЕЛАЦИЈЕ ЗА ИЗГРАДЊУ ПРВЕ ФАЗЕ АУТОПУТА БАЊА ЛУКА - МЛИНИШТА, ДИОНИЦА БАЊА ЛУКА ЈУГ - МРКОЊИЋ ГРАД, НА ТЕРИТОРИЈИ ГРАДА БАЊА ЛУКА

ПЛАН ПРОСТОРНЕ ОРГАНИЗАЦИЈЕ

ЛЕГЕНДА:

- ГРАНИЦА ОБУХВАТА ПЛАНА НА ТЕРИТОРИЈИ ГРАДА БАЊА ЛУКА
- ГРАНИЦА ОБУХВАТА ПЛАНА НА ТЕРИТОРИЈИ ОПШТИНЕ МРКОЊИЋ ГРАД
- ДИО КАТАСТАРСКЕ ОПШТИНЕ РАЦУНЕ НА ТЕРИТОРИЈИ ГРАДА БАЊА ЛУКА
- ПЛАНИРАНИ АУТО-ПУТ
- ГРАЂЕВИНСКО ЗЕМЉИШТЕ
- ШУМЕ И ШУМСКО ЗЕМЉИШТЕ
- ПОЉОПРИВРЕДНО ЗЕМЉИШТЕ
- ВОДЕ И ВОДНО ЗЕМЉИШТЕ
- САОБРАЋАЈНЕ ПОВРШИНЕ
- ГРОБЉЕ
- ЗЕЛЕНЕ ПОВРШИНЕ
- ЗЕЛЕНЕ ПОВРШИНЕ СПЕЦИЈАЛНЕ НАМЈЕНЕ

ГРАЂЕВИНСКИ ФОНД

- ПОСТОЈЕЋИ СТАМБЕНИ ОБЈЕКТИ
- ПОСТОЈЕЋИ СТАМБЕНО-ПОСЛОВНИ ОБЈЕКТИ
- ПОСТОЈЕЋИ ПОСЛОВНИ ОБЈЕКТИ
- ПЛАНИРАНИ СТАМБЕНИ ОБЈЕКТИ
- ПЛАНИРАНИ ПОСЛОВНИ ОБЈЕКТИ

ЗАШТИТНИ ПОЈАСЕВИ

- ЗАШТИТНИ ПОЈАС ВОДОТОКА
- ЗАШТИТНИ ПОЈАС ДАЛЕКОВОДА

ПРИЛОГ БР. 5.30
РАЗМЈЕРА: 1:1000
Јун, 2025.

Институт за грађевинарство "ИГ" д.о.о. Бања Лука
Краља Петра I Карађорђевића 82 ББ
78 000 Бања Лука
тел. 051 348 200
факс 051 348 272

K.O. Razmjera 1:2500

K.O. Racune

Vodena dolina

Razmjera 1:5000

V1359

V1358

42+0.00

42+100.00

42+200.00

42+300.00

42+400.00

42+500.00

42+600.00

42+700.00

42+800.00

R=∞

A=800.00

1579/4

2412

STRAŽA

ПЛАН ПАРЦЕЛАЦИЈЕ ЗА ИЗГРАДЊУ ПРВЕ ФАЗЕ АУТОПУТА БАЊА ЛУКА - МЛИНИШТА, ДИОНИЦА БАЊА ЛУКА ЈУГ - МРКОЊИЋ ГРАД, НА ТЕРИТОРИЈИ ГРАДА БАЊА ЛУКА

ПЛАН ПРОСТОРНЕ ОРГАНИЗАЦИЈЕ

ЛЕГЕНДА:

- ГРАНИЦА ОБУХВАТА ПЛАНА НА ТЕРИТОРИЈИ ГРАДА БАЊА ЛУКА
- ГРАНИЦА ОБУХВАТА ПЛАНА НА ТЕРИТОРИЈИ ОПШТИНЕ МРКОЊИЋ ГРАД
- ДИО КАТАСТАРСКЕ ОПШТИНЕ РАЦУНЕ НА ТЕРИТОРИЈИ ГРАДА БАЊА ЛУКА
- ПЛАНИРАНИ АУТО-ПУТ
- ГРАЂЕВИНСКО ЗЕМЉИШТЕ
- ШУМЕ И ШУМСКО ЗЕМЉИШТЕ
- ПОЉОПРИВРЕДНО ЗЕМЉИШТЕ
- ВОДЕ И ВОДНО ЗЕМЉИШТЕ
- САОБРАЋАЈНЕ ПОВРШИНЕ
- ГРОБЉЕ
- ЗЕЛЕНЕ ПОВРШИНЕ
- ЗЕЛЕНЕ ПОВРШИНЕ СПЕЦИЈАЛНЕ НАМЈЕНЕ

ГРАЂЕВИНСКИ ФОНД

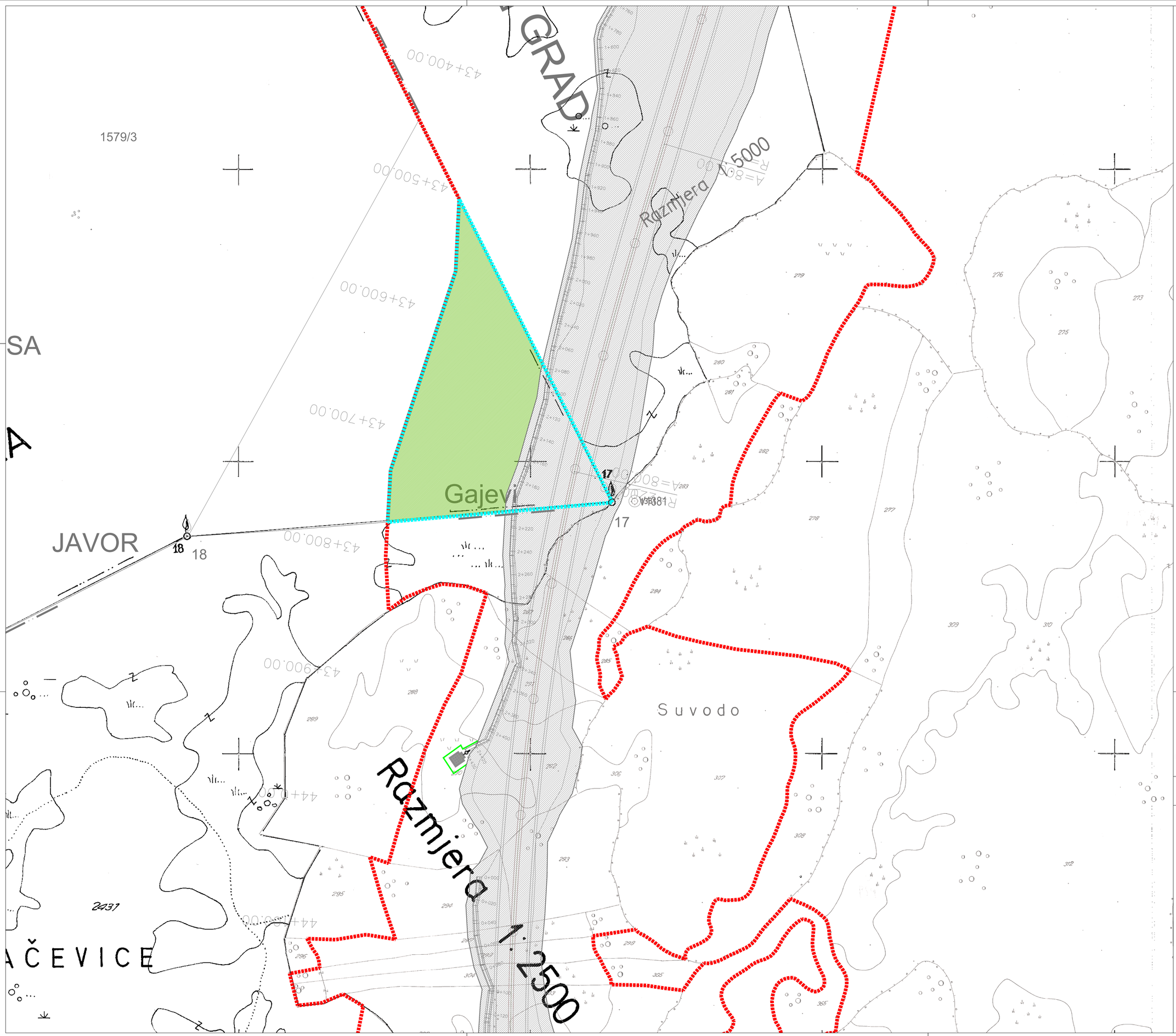
- ПОСТОЈЕЋИ СТАМБЕНИ ОБЈЕКТИ
- ПОСТОЈЕЋИ СТАМБЕНО-ПОСЛОВНИ ОБЈЕКТИ
- ПОСТОЈЕЋИ ПОСЛОВНИ ОБЈЕКТИ
- ПЛАНИРАНИ СТАМБЕНИ ОБЈЕКТИ
- ПЛАНИРАНИ ПОСЛОВНИ ОБЈЕКТИ

ЗАШТИТНИ ПОЈАСЕВИ

- ЗАШТИТНИ ПОЈАС ВОДОТОКА
- ЗАШТИТНИ ПОЈАС ДАЛЕКОВОДА

ПРИЛОГ БР. 5.31
РАЗМЈЕРА: 1:1000
Јун, 2025.

Институт за грађевинарство "ИГ" д.о.о. Бања Лука
Краља Петра I Карађорђевића 82 /II
78 000 Бања Лука
тел: 051 348 200
факс: 051 348 372



ПЛАН ПАРЦЕЛАЦИЈЕ ЗА ИЗГРАДЊУ ПРВЕ ФАЗЕ АУТОПУТА БАЊА ЛУКА - МЛИНИШТА, ДИОНИЦА БАЊА ЛУКА ЈУГ - МРКОЊИЋ ГРАД, НА ТЕРИТОРИЈИ ГРАДА БАЊА ЛУКА

ПЛАН ПРОСТОРНЕ ОРГАНИЗАЦИЈЕ

ЛЕГЕНДА:

- ГРАНИЦА ОБУХВАТА ПЛАНА НА ТЕРИТОРИЈИ ГРАДА БАЊА ЛУКА
- ГРАНИЦА ОБУХВАТА ПЛАНА НА ТЕРИТОРИЈИ ОПШТИНЕ МРКОЊИЋ ГРАД
- ДИО КАТАСТАРСКЕ ОПШТИНЕ РАЦУНЕ НА ТЕРИТОРИЈИ ГРАДА БАЊА ЛУКА
- ПЛАНИРАНИ АУТО-ПУТ
- ГРАЂЕВИНСКО ЗЕМЉИШТЕ
- ШУМЕ И ШУМСКО ЗЕМЉИШТЕ
- ПОЉОПРИВРЕДНО ЗЕМЉИШТЕ
- ВОДЕ И ВОДНО ЗЕМЉИШТЕ
- САОБРАЋАЈНЕ ПОВРШИНЕ
- ГРОБЉЕ
- ЗЕЛЕНЕ ПОВРШИНЕ
- ЗЕЛЕНЕ ПОВРШИНЕ СПЕЦИЈАЛНЕ НАМЈЕНЕ

ГРАЂЕВИНСКИ ФОНД

- ПОСТОЈЕЋИ СТАМБЕНИ ОБЈЕКТИ
- ПОСТОЈЕЋИ СТАМБЕНО-ПОСЛОВНИ ОБЈЕКТИ
- ПОСТОЈЕЋИ ПОСЛОВНИ ОБЈЕКТИ
- ПЛАНИРАНИ СТАМБЕНИ ОБЈЕКТИ
- ПЛАНИРАНИ ПОСЛОВНИ ОБЈЕКТИ

ЗАШТИТНИ ПОЈАСЕВИ

- ЗАШТИТНИ ПОЈАС ВОДОТОКА
- ЗАШТИТНИ ПОЈАС ДАЛЕКОВОДА

ПРИЛОГ БР.: 5.32
РАЗМЈЕРА: 1:1000
Јун, 2025.

Институт за грађевинарство "ИГ" д.о.о. Бања Лука
Бања Лука • Петра I Карађорђевића 82 бб
78 000 Бања Лука
тел: 051 348 350
факс: 051 348 371