





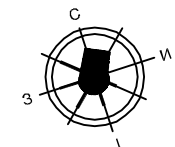


ЛЕГЕНДА ИЗ ВАЖЕЋЕГ РП
ВАН ОБУХВАТА ИЗМЈЕНЕ







-  ВОДНЕ ПОВРШИНЕ
-  РЕЗЕРВИСАНА ПОВРШИНА ЗА РЕГУЛИСАЊЕ И УРЕЂЕЊЕ РИЈЕЧНОГ КОРИТА И ПРИПАДАЈУЋЕ ПОВРШИНЕ
-  ПЛАНИРАНИ ПРЕЧИСТАЧ ОТПАДНИХ ВОДА
-  ЗОНА ПОСТОЈЕЋЕ ТОПЛАНЕ КОЈА РЕКОНСТРУИШЕ
-  РЕЗЕРВИСАНА ПОВРШИНА ЗА ГЛАВНУ МЈЕРНО-РЕГУЛАЦИОНУ СТАНИЦУ ГАСА ЗА БАЊАЛУКУ
-  ИНДУСТРИЈСКИ КОЛОСЈЕК



ИИЗМЈЕНА ДИЈЕЛА РЕГУЛАЦИОНОГ ПЛАНА
ПОСЛОВНЕ ЗОНЕ "РАМИЋИ" У БАЊАЛУЦИ
-нацрт Плана-

ПЛАН ПРОСТОРНЕ ОРГАНИЗАЦИЈЕ

 обухват 2.54ha

-  ПЛАНИРАНА ЗОНА ЗА ПРИВРЕДНЕ ДЈЕЛАТНОСТИ
-  ПОСТОЈЕЋИ ПРЕЧИСТАЧ ОТПАДНИХ ВОДА
-  ПОСТОЈЕЋЕ САОБРАЋАЈНЕ ПОВРШИНЕ
-  ПЛАНИРАНЕ САОБРАЋАЈНЕ ПОВРШИНЕ
-  ЗЕЛЕНИЛО УНУТАР ЈАВНЕ САОБРАЋАЈНЕ ПОВРШИНЕ
-  ЗОНА ПЛАВЉЕЊА (грађење дозвољено дизањем коте терена 50цм од нивоа 100 годишњих вода)