



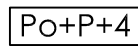








IZMJENA DIJELA REGULACIONOG PLANA "OBILIĆEVO" U BANJALUCI - nacrt plana-

PLAN PROSTORNE ORGANIZACIJE

LEGENDA:

-  OBUHVAT IZMJENE PLANA, k.č. 582 i 583, K.O. Banjaluka 4 (P=0,10 ha)
-  VIŠEPORODIČNI STAMBENI OBJEKAT (PRIZEMLJE)
-  VIŠEPORODIČNI STAMBENI OBJEKAT (SPRAT)
-  DIO OBJEKTA NA KOJEM NISU DOZVOLJENI OTVORI
-  SPRATNOST
-  LINIJA IVICE PLANIRANIH PODZEMNIH ETAŽA
-  KOLOVOZNE POVRŠINE U SKLOPU GRAĐEVINSKE PARCELE OBJEKTA
-  POSTOJEĆA GRANICA PARCELE
-  PLANIRANA GRANICA PARCELE
-  UREĐENJE GRAĐEVINSKE PARCELE OBJEKTA (popločane i zelene površine)
-  PLANIRANO NISKO I VISOKO RASTINJE U SKLOPU GRAĐEVINSKE PARCELE OBJEKTA